

# د افغانستان د ښارونو وضعیت

۲۰۱۵

دویمه برخه

# STATE OF AFGHAN CITIES


2015

VOLUME TWO

# وضعیت شهرهای افغانستان

۲۰۱۵

بخش دوم





د افغانستان  
د ښارونو  
وضعیت  
۲۰۱۵


دویمه برخه

STATE  
OF  
AFGHAN  
CITIES  
2015

VOLUME TWO

وضعیت  
شهرهای  
افغانستان  
۲۰۱۵

بخش دوم

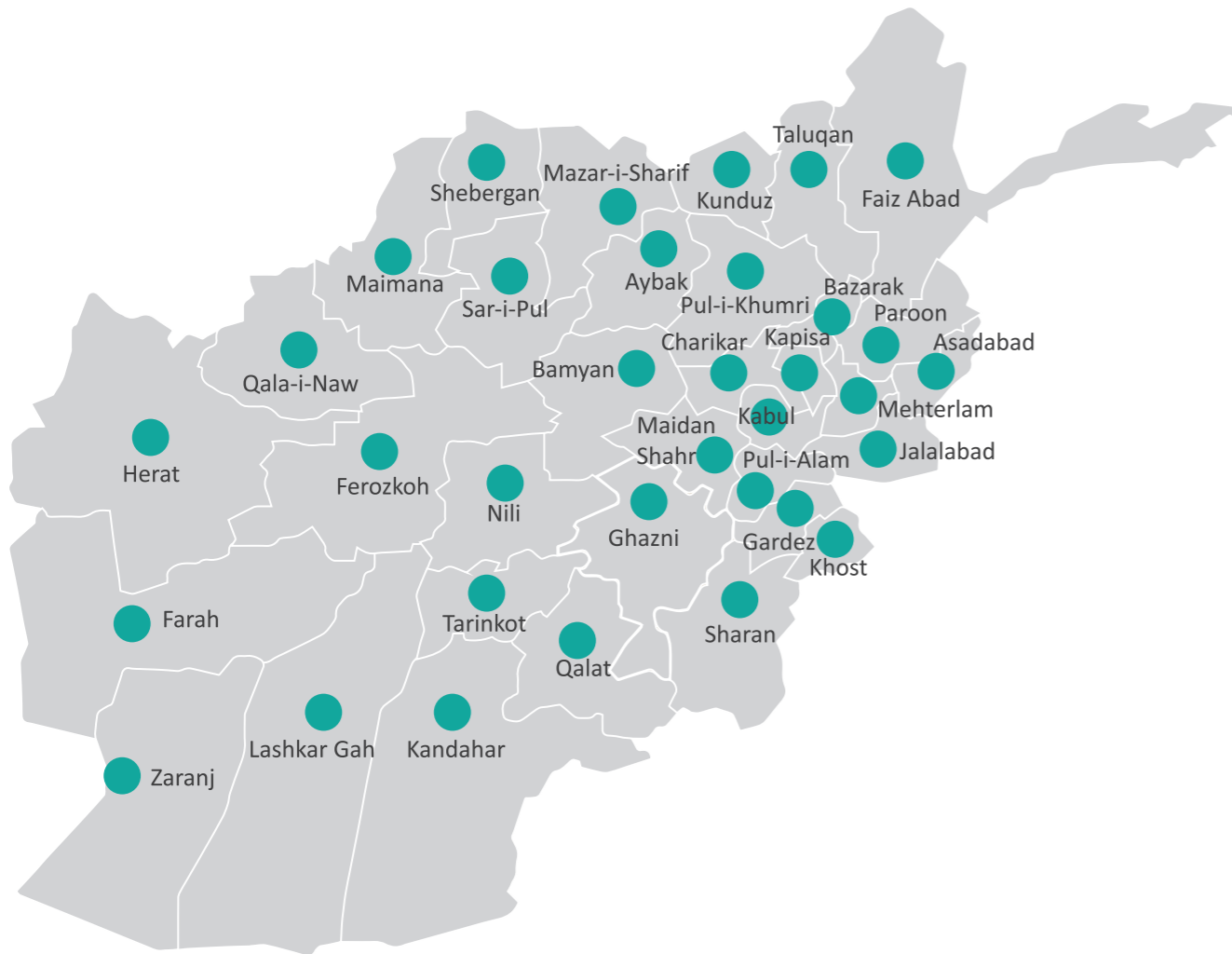




## لړلیک - فهرست

## TABLE OF CONTENTS

Province	ولایت	ولایت	City	شهر	ښار	City Code	Page	شمیره / نمبر
Kunar	کنړ	کنړ	Asad Abad	اسد آباد	اسد آباد	ASD	2	۲
Samangan	سمنگان	سمنگان	Aybak	ایبک	ایبک	AYB	6	۶
Bamyan	بامیان	بامیان	Bamyan	بامیان	بامیان	BIN	10	۱۰
Panjsher	پنجشیر	پنجشیر	Bazarak	بازارک	بازارک	BAZ	14	۱۴
Parwan	پروان	پروان	Charikar	چاریکار	چاریکار	CHK	18	۱۸
Farah	فراه	فراه	Farah	فراه	فراه	FAH	22	۲۲
Badakhshan	بدخشان	بدخشان	Faiz Abad	فیض آباد	فیض آباد	FBD	26	۲۶
Ghor	غور	غور	Ferozkoh	فیروزکوه	فیروزکوه	FRK	30	۳۰
Paktia	پکتیا	پکتیا	Gardez	گردیز	گردیز	GDZ	34	۳۴
Ghazni	غزنی	غزنی	Ghazni	غزنی	غزنی	GZI	38	۳۸
Herat	هرات	هرات	Herat	هرات	هرات	HEA	42	۴۲
Nangarhar	ننګرهار	ننګرهار	Jalalabad	جلال آباد	جلال آباد	JAA	46	۴۶
Kabul	کابل	کابل	Kabul	کابل	کابل	KBL	50	۵۰
Kandahar	کندهار	کندهار	Kandahar	کندهار	کندهار	KAN	54	۵۴
Khost	خوست	خوست	Khost	خوست	خوست	KHT	58	۵۸
Kunduz	کندز	کندز	Kunduz	کندز	کندز	KDZ	62	۶۲
Helmand	هلمند	هلمند	Lashkar Gah	لشکرگاه	لشکرگاه	LKG	66	۶۶
Kapisa	کاپیسا	کاپیسا	Mahmood Raqi	محمود راقی	محمود راقی	MMR	70	۷۰
Wardak	وردک	وردک	Maidan Shahr	میدان شهر	میدان شهر	MSR	74	۷۴
Faryab	فاریاب	فاریاب	Maimana	میمنه	میمنه	MMZ	78	۷۸
Balkh	بلخ	بلخ	Mazar-i-Sharif	مزار شریف	مزار شریف	MZR	82	۸۲
Laghman	لغمان	لغمان	Mehterlam	مهترلام	مهترلام	MHT	86	۸۶
Daykundi	دایکندی	دایکندی	Nili	نیلی	نیلی	NIL	90	۹۰
Nooristan	نورستان	نورستان	Paroon	پرون	پرون	PAR	94	۹۴
Logar	لوګر	لوګر	Pul-i-Alam	پل عالم	پل عالم	PLA	98	۹۸
Baghlan	بغلان	بغلان	Pul-i-Khumri	پل خمري	پل خمري	PLK	102	۱۰۲
Badghis	بادغیس	بادغیس	Qala-i-Naw	قلای نو	قلای نو	QLN	106	۱۰۶
Zabul	زابل	زابل	Qalat	قلات	قلات	QAL	110	۱۱۰
Sar-i-Pul	سرپل	سرپل	Sar-i-Pul	سرپل	سرپل	SRP	114	۱۱۴
Jawzjan	جوزجان	جوزجان	Sheberghan	شبرغان	شبرغان	SHB	118	۱۱۸
Paktika	پکتیکا	پکتیکا	Sharan	شرن	شرن	SHR	122	۱۲۲
Takhar	تخار	تخار	Taluqan	تالقان	تالقان	TQN	126	۱۲۶
Uruzgan	ارزگان	ارزگان	Tarinkot	ترینکوت	ترینکوت	TRK	130	۱۳۰
Nimroz	نیمروز	نیمروز	Zaranj	زرنج	زرنج	ZAJ	134	۱۳۴



Asad Abad			اسد آباد
ASD			اسد آباد

Key Data	بنسټيز معلومات	معلومات اصلي
Province	Kunar	ولایت کنر
Districts	7	ناحيه ۷
Elevation	827 m	ارتفاع ۸۲۷ متر
Climate	Mediterranean	آب و هوا اقليم مدیترانه ئی
Land Area	9,245 Ha	مساحت زمين د ځمکي مساحت ۹,۲۴۵ هکتار
Total Dwellings	6,350	مجموعه خانه ها د کورونو شمير ۶,۳۵۰
City Type	Provincial Centre	نوعيت شهر د بنار نوعيت د ولايت مرکز

Asad Abad is located in a mountainous region in eastern Afghanistan, close to the border with Pakistan. Half of the total land use is barren land, and total built-up land only accounts for 7.5% of the area. Asad Abad has the most hectares of forest of all the 34 provincial capitals.

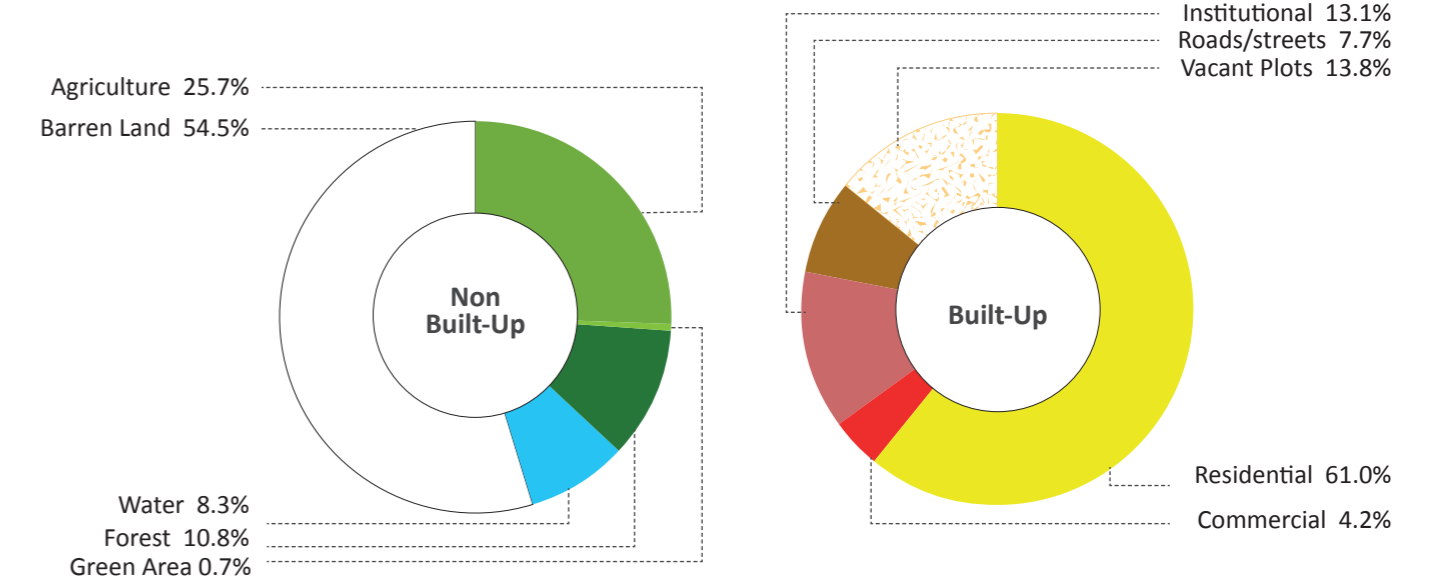
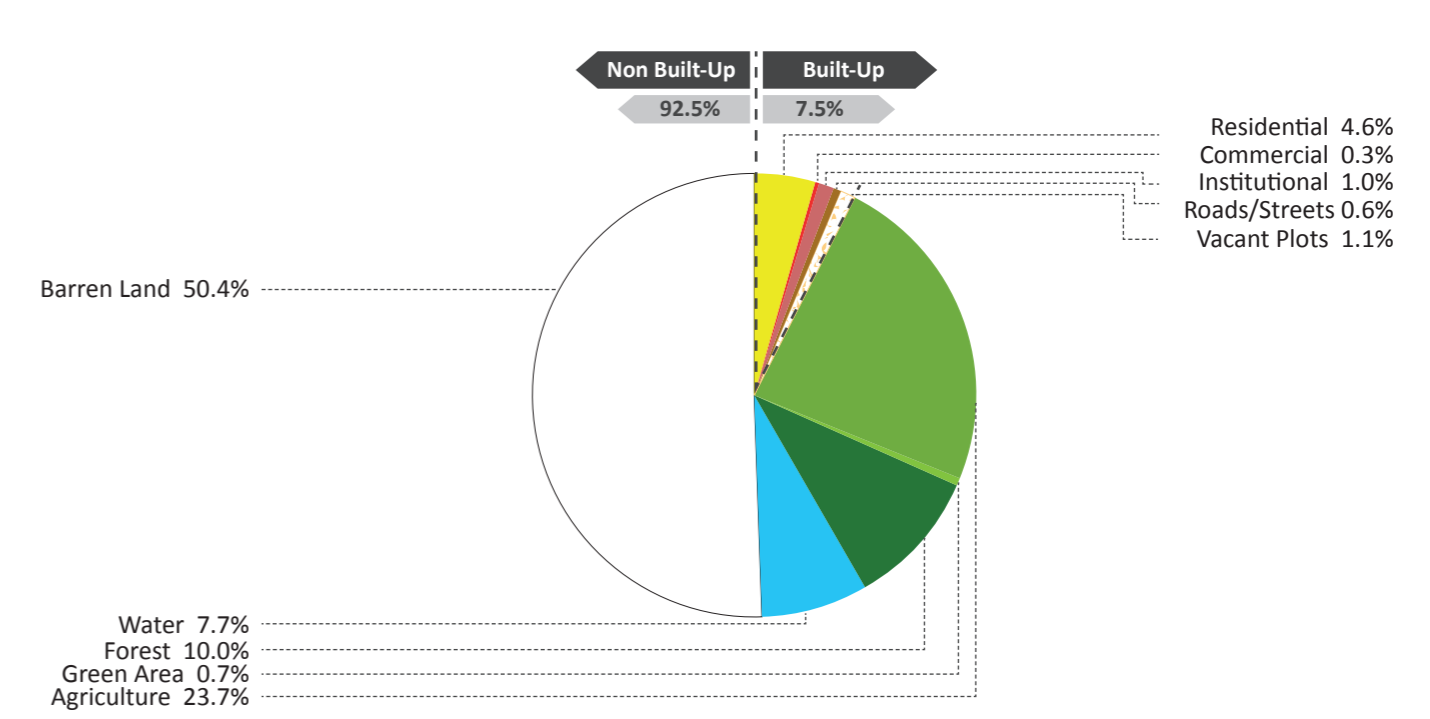
اسد آباد در یک منطقه کوهستانی در نزدیکی سرحد پاکستان موقعیت دارد نیمی از زمین های آن بایر بوده زمین های آباد آن ۷.۵٪ میباشد. اسد آباد از نگاه مساحت بیشترین جنگل را از میان تمامی مراکز ولایات دارد.

اسد آباد د افغانستان په ختیځی غرنی سیمي کی د پاکستان بولی ته نږدی موقعیت لری د اسد آباد د ټولی ځمکي څخه نیمایی شاره ځمکي دی چه ۷.۵ فیصده یی اباده شویده . اسد آباد د افغانستان په ۳۴ ولایتونو کی داسی یو مرکز دی چه ډیر ځنگلونه لری .

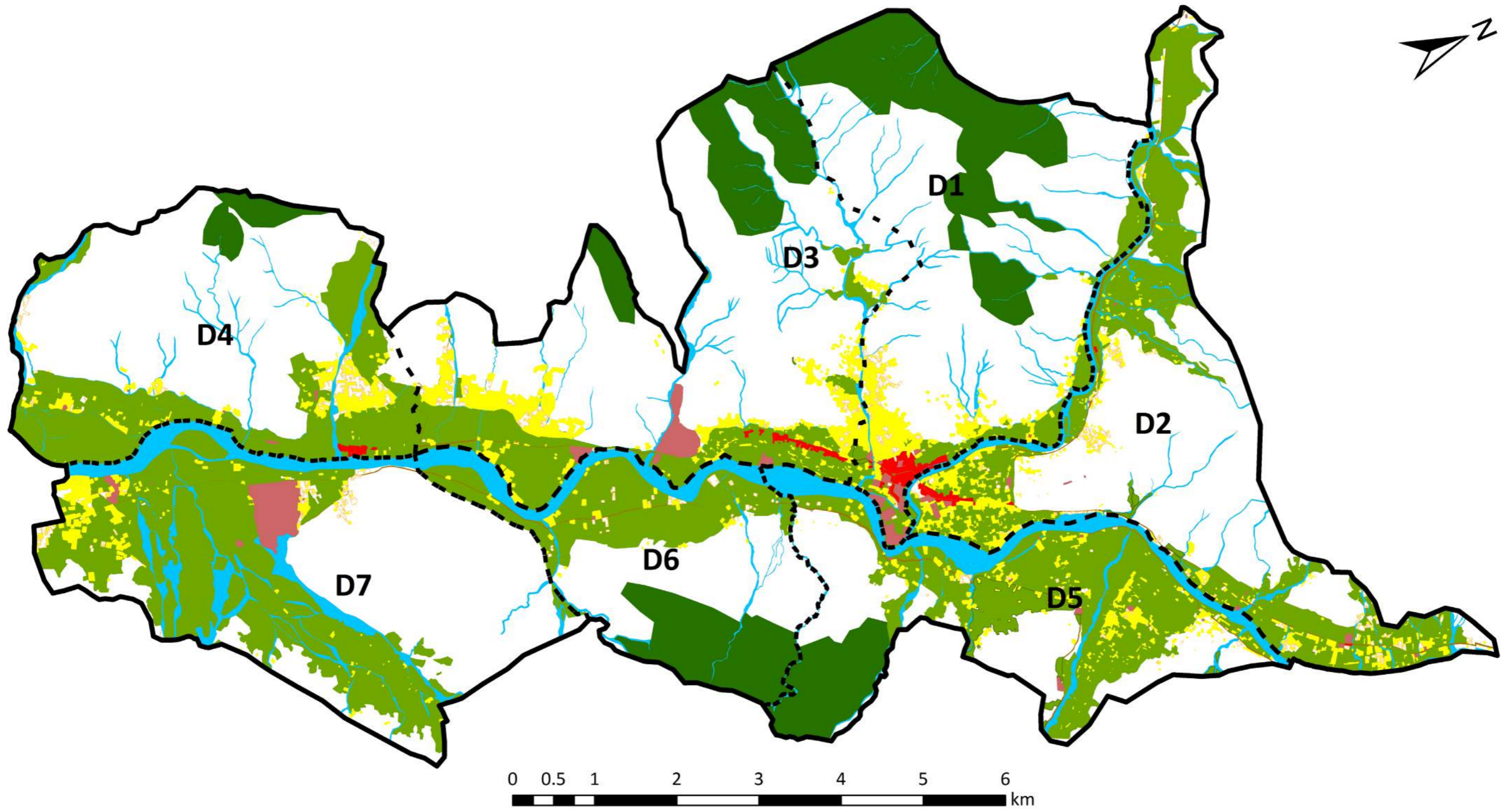
شهر در تصاویر / ښار په انځورنو کې / City In Pictures



استفاده زمین / له ځمکي څخه / گټه اخیستل / Land Use



- Barren Land
- Water
- Agriculture
- Green Area
- Forest
- Residential
- Commercial
- Institutional
- Industrial
- Transport
- Road/Street
- Vacant Plots
- Buildings
- Under Construction
- زمین بایر / شاري ځمکي
- آب / اوبه
- زراعتي / کرهنيزی
- فضای سبز / شنه ځایونه
- جنگل / ځنگل
- مسکونی / استوگنې
- تجارتی / سوداگری
- دولتی / دولتی
- صنعتی / صنعتی
- سړک / لاره / سړک / لاره
- نمرات خالی / خالی نمري
- ساختمان های در حال ساخت / تعمیرونه د جوړیدو په حال کې
- ترانسپورت / ترانسپورت



**Legend**

— Municipality Boundaries

--- Districts

- |             |               |                              |
|-------------|---------------|------------------------------|
| Barren Land | Residential   | Road/Street                  |
| Water       | Commercial    | Vacant Plots                 |
| Agriculture | Institutional | Buildings Under Construction |
| Green Area  | Industrial    |                              |
| Forest      | Transport     |                              |

**رهنمای نقشه/رهنمای نقشه**

— سرحدات شاروالی/سرحدات ښاروالی

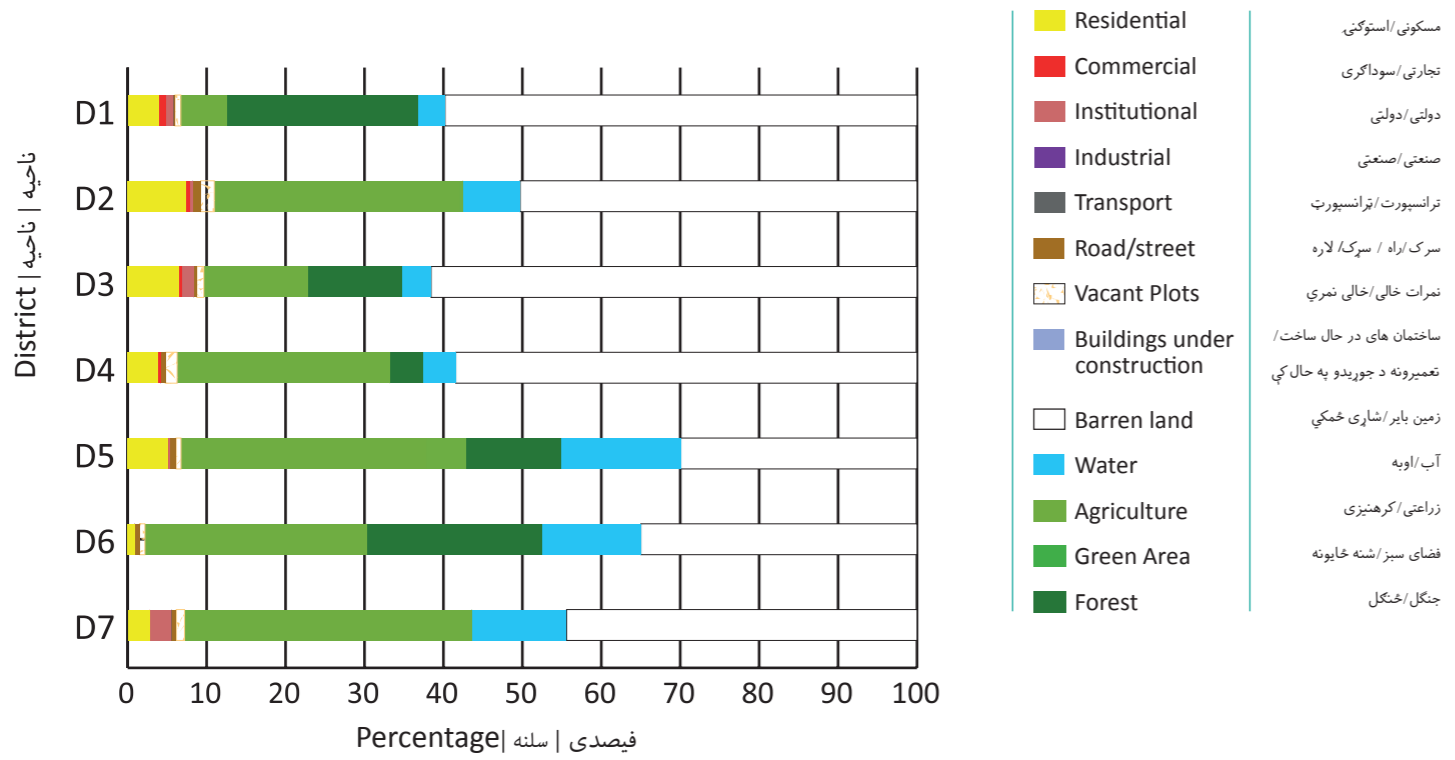
--- ناحیه/ناحیه

- |                     |                      |   |
|---------------------|----------------------|---|
| دشت/دشت             | مسکونی/رهائشی کورونه | سرک/راه / سرک                                       |
| آب/اوبه             | تجارتي/سوداگری سیمی  | زمین خالی/خالی ځمکې                                 |
| زراعتی/کرهنیزی ځمکې | دولتي/دولتي ادارې    | ساختمان های در حال ساخت/تعمیرونه د جوړیدو په حال کې |
| فضای سبز/شنه ځایونه | صنعتی/صنعتی          |   |
| جنگل/ځنگلونه        | ترانسپورت/ترانسپورتي |   |

Land Use by District

د ناحیو په اساس له ځمکو څخه گټه اخیستل

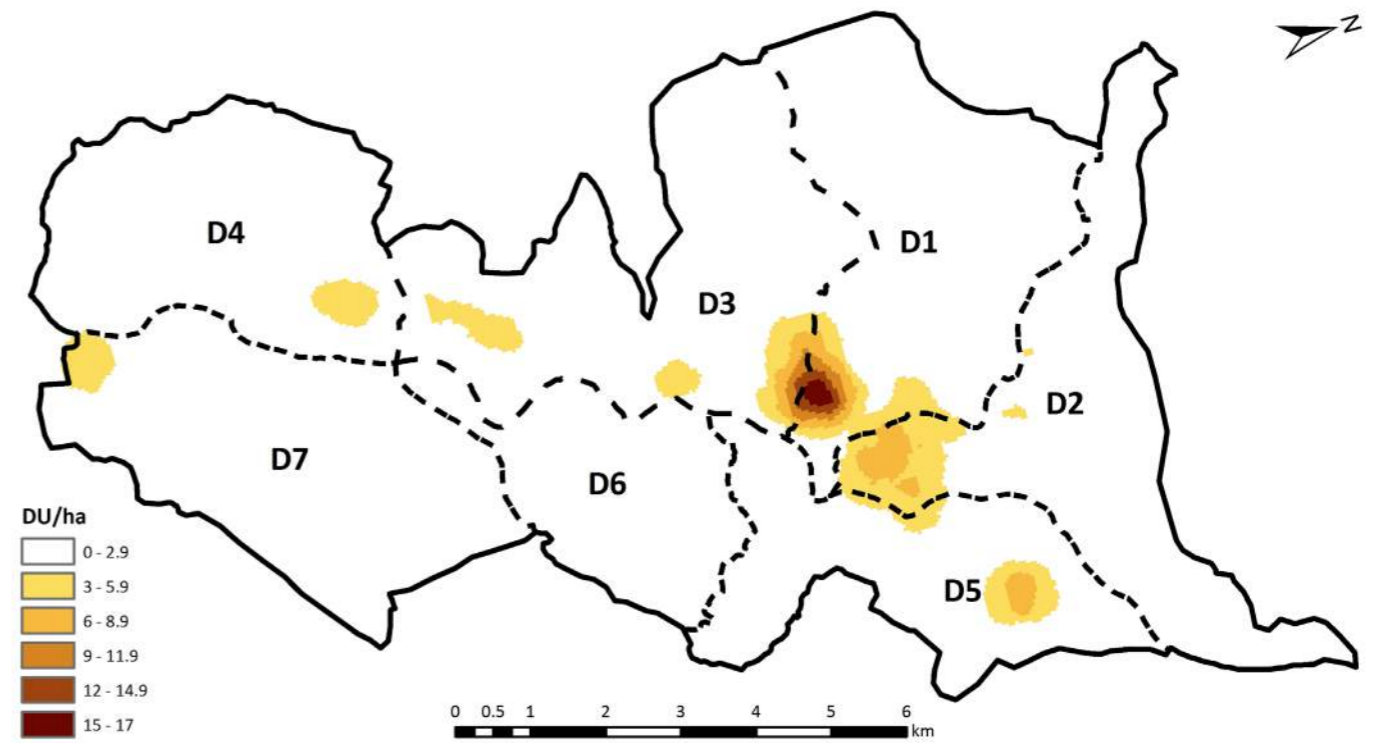
استفاده زمین باساس نواحی



Dwelling Density

د کورونو تراکم

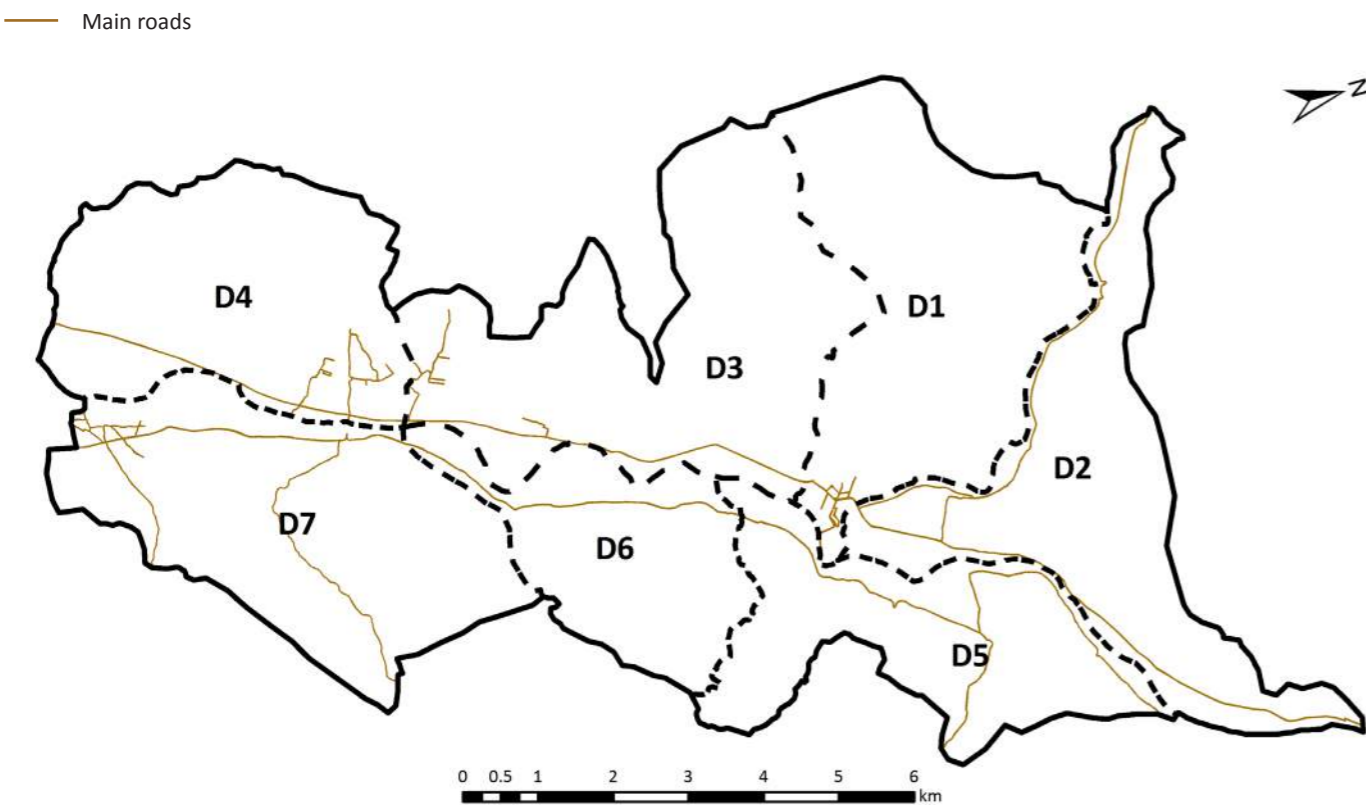
تراکم خانه ها



Roads

سرکونه

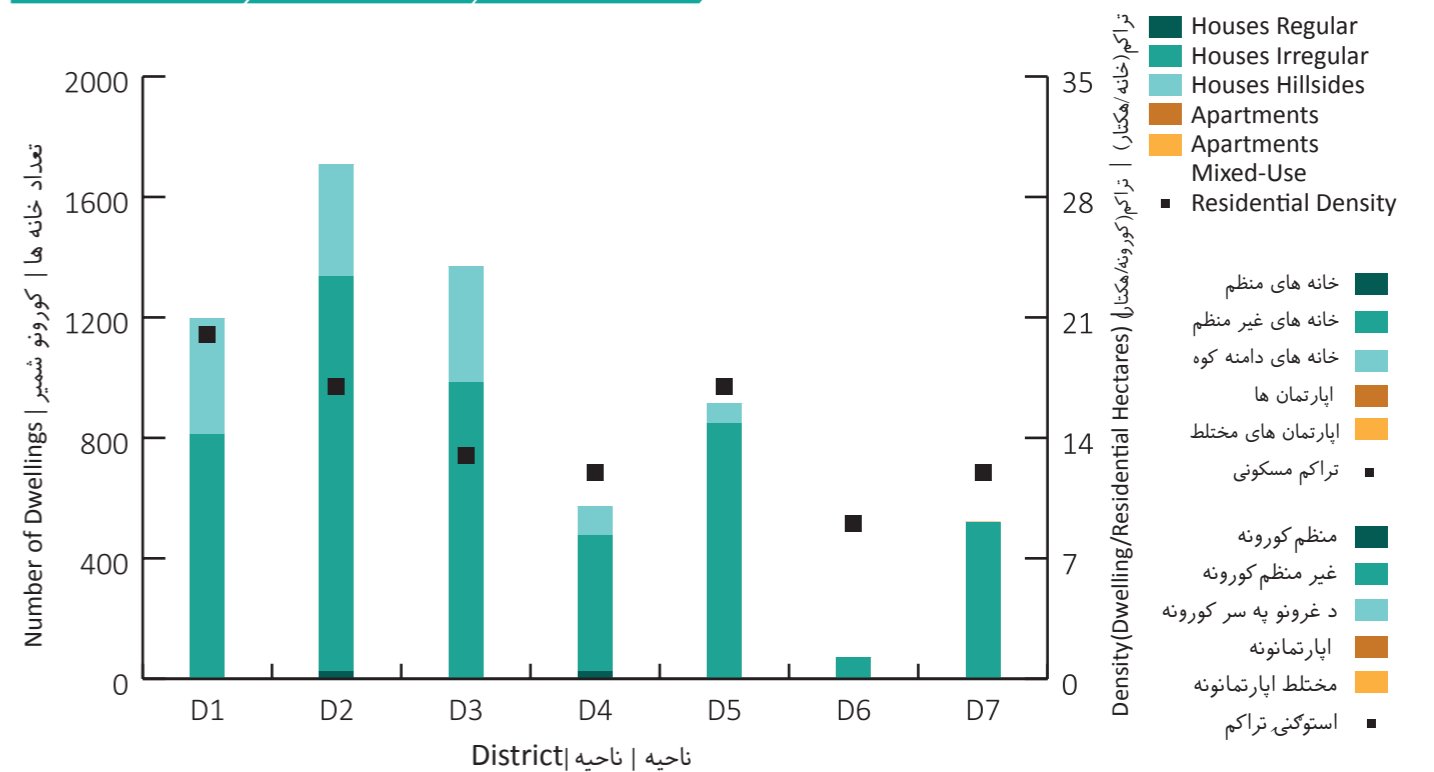
سرک ها



Dwellings

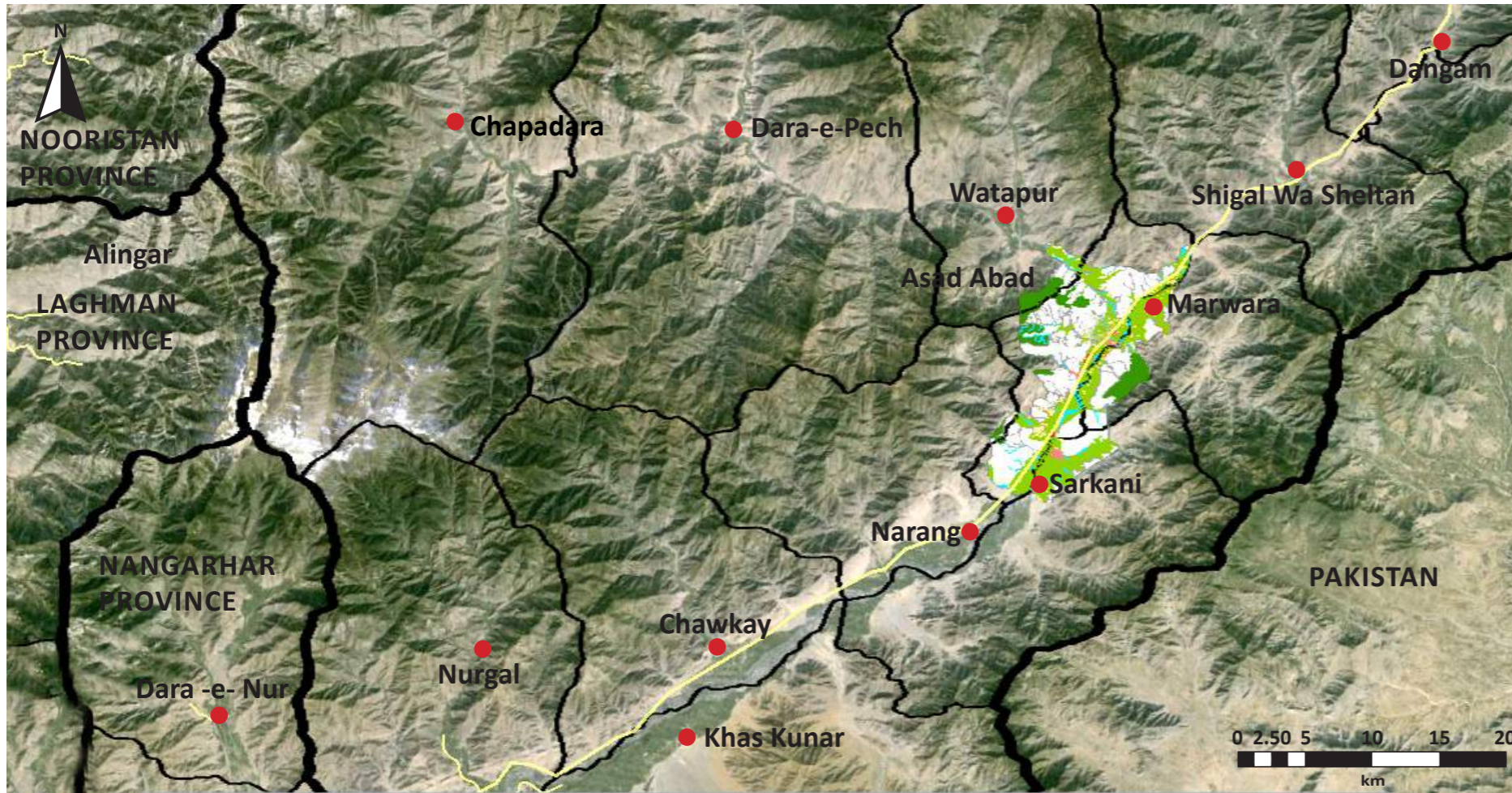
کورونه

خانه ها





ساحه شهرى / شارى ساحه / City Region



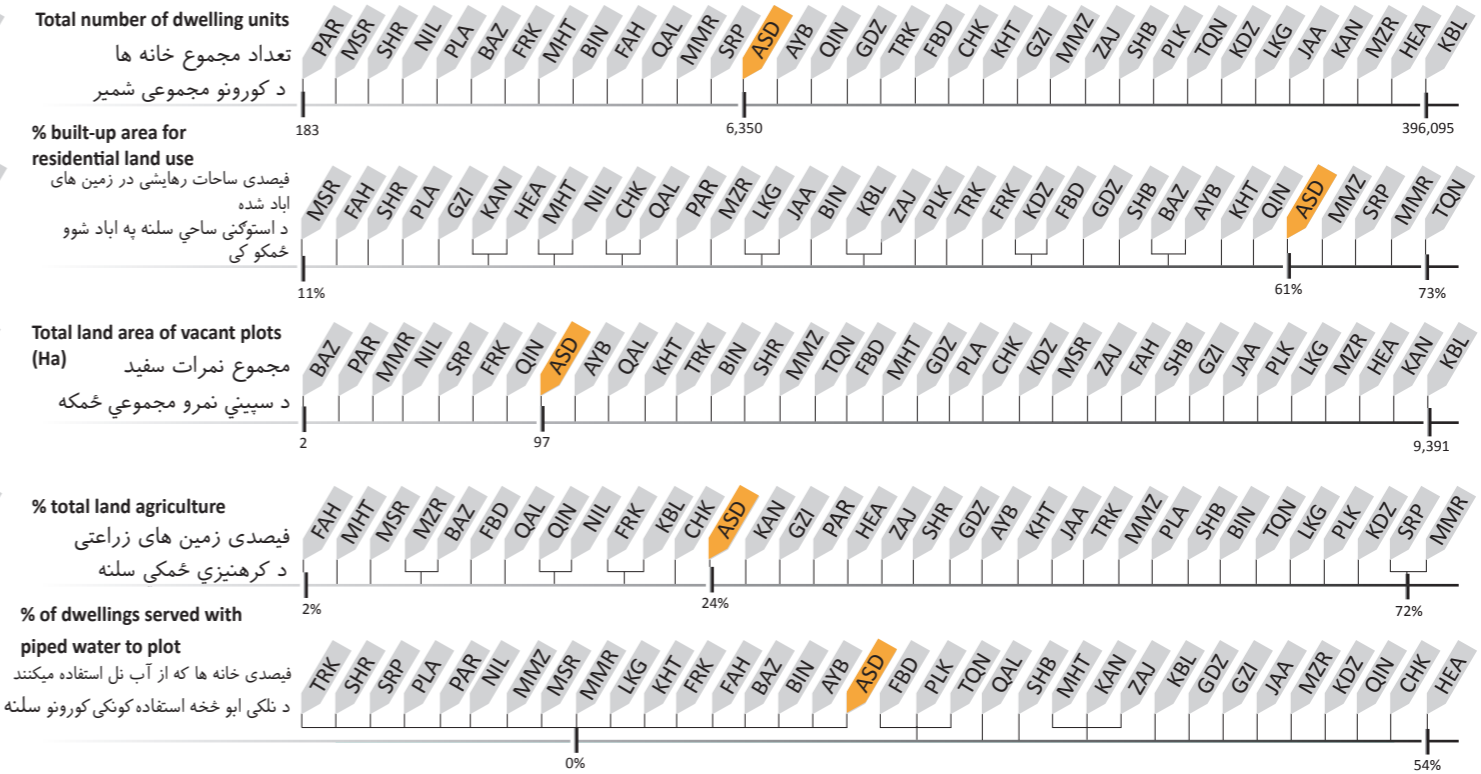
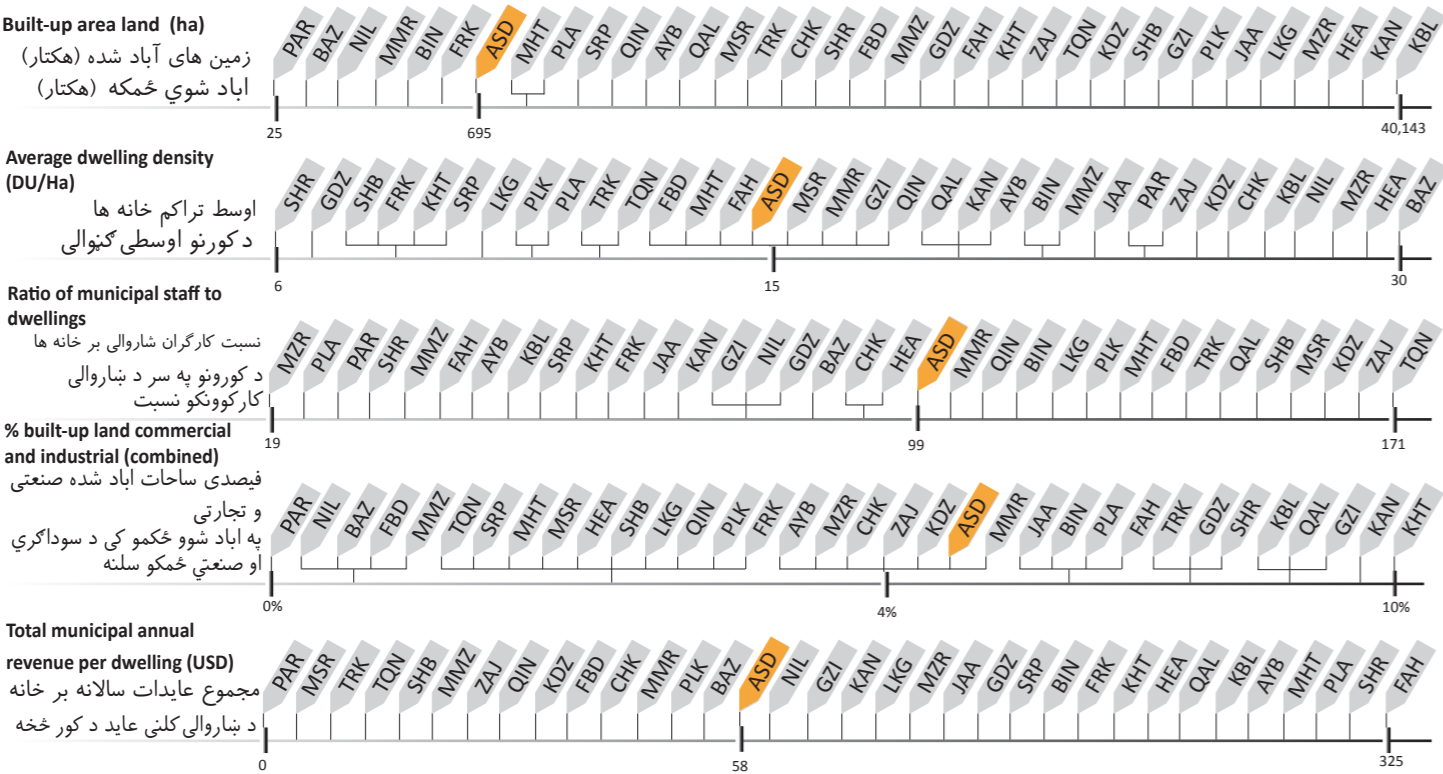
**Legend**

Province	ولایت / ولایت
District	ناحیه / ناحیه
Municipality	شاروالی / شاروالی
Airport	میدان هوایی / هوایی ډگر
Road	سرک / سرک
District Centre	مرکز ولسوالی / د ولسوالی مرکز

Source: Google Earth (2015); SOAC GIS

ASD	Asad Abad	KBL	Kabul	PLA	Pul-i-Alam
AYB	Aybak	KAN	Kandahar	PLK	Pul-i-Khumri
BIN	Bamyan	KUN	Kunduz	PAR	Paroon
BAZ	Bazarak	KHT	Khost	QAL	Qalat
CHK	Charikar	LKG	Lashkar Gah	QLN	Qala-i-Naw
FBD	Faiz Abad	MMR	Mahmood Raqi	SRP	Sar-i-Pul
FAH	Farah	MSR	Maidan Shahr	SHB	Sheberghan
FRK	Ferozkoh	MMZ	Maimana	SHR	Sharan
GDZ	Gardez	MZR	Mazar-i-Sharif	TQN	Taluqan
GZI	Ghazni	MHT	Mehterlam	TRK	Tarinkot
HEA	Herat	NIL	Nili	ZAJ	Zaranj
JAA	Jalalabad				

شاخص ها / شاخصونه / Indicators





Key Data	بنسټيز معلومات	معلومات اصلي
Province	Samangan	ولایت سمنگان
Districts	3	۳ ناحیې
Elevation	959 m	ارتفاع ۹۵۹ متر
Climate	Cold arid	آب و هوا سرد و خشک
Land Area	3,175 Ha	مساحت زمین ۳,۱۷۵ هکتار
Total Dwellings	6,983	مجموعه خانه ها ۶,۹۸۳
City Type	Provincial Centre	نوعیت شهر مرکز ولایت

Aybak is a modest city situated between the much larger cities of Mazar-i-Sharif and Pul-i-Khumri in northern Afghanistan. The city's landscape is dominated by agriculture and barren land, although the latter is largely concentrated in District 3.

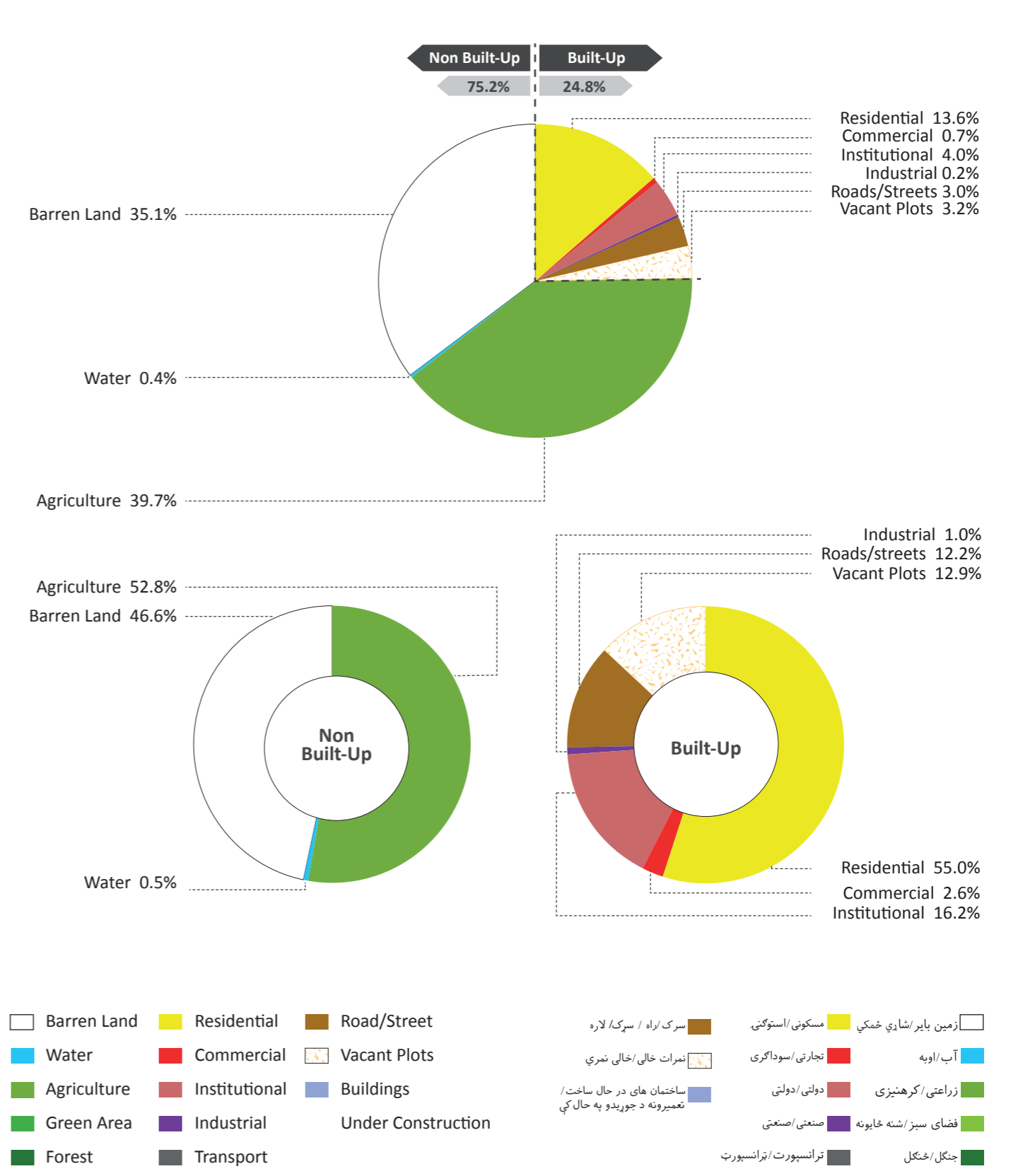
شهر ایبک از لحاظ مساحت یک شهر متوسط بوده و در بین دو شهر بزرگ مزار شریف و پلخمری در شمال افغانستان موقعیت دارد و یک بخش زیادی از زمین های آن زراعتی و بایر بوده درحالیکه زمین بایر بیشتر در ناحیه سوم قرار دارد.

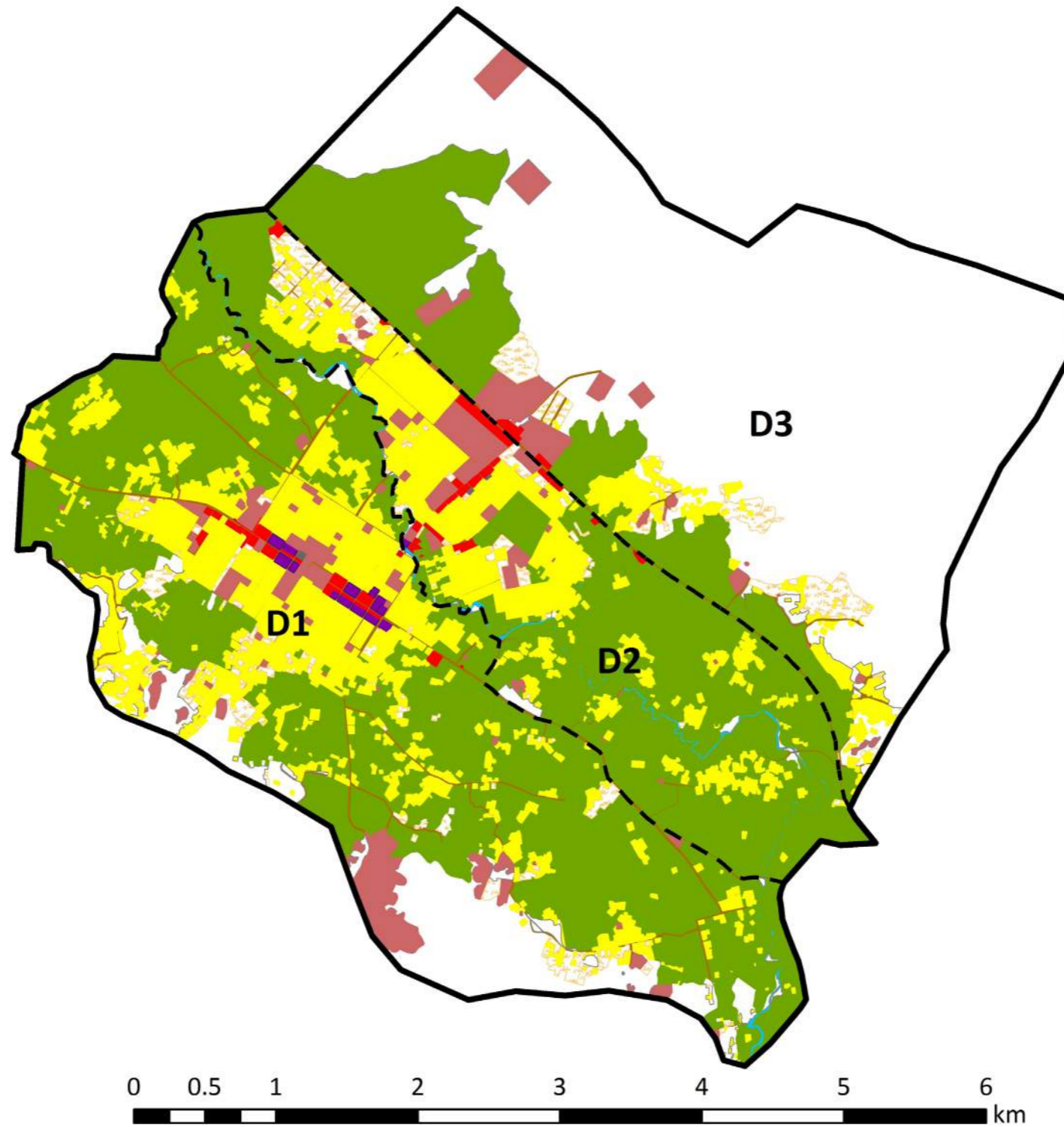
د ایبک نسبتاً کوچنی ښار دی چه د افغانستان په شمال کی د دوه لویو ښارونو مزار شریف او پلخمری په منځ که موقعیت لری. ددی ښار ډیره برخه کرهنیزی او شاری ځمکو پوښلی چی د دریمی ناحیې لوړه فیصدی شاره ده

شهر در تصاویر ښار په انځورنو کې City In Pictures



استفاده زمین Land Use له ځمکې څخه گټه اخیستل





**Legend**

— Municipality Boundary

--- District

- Barren Land
- Water
- Agriculture
- Green Area
- Forest

- Residential
- Commercial
- Institutional
- Industrial
- Transport

- Road/Street
- Vacant Plots
- Buildings Under Construction

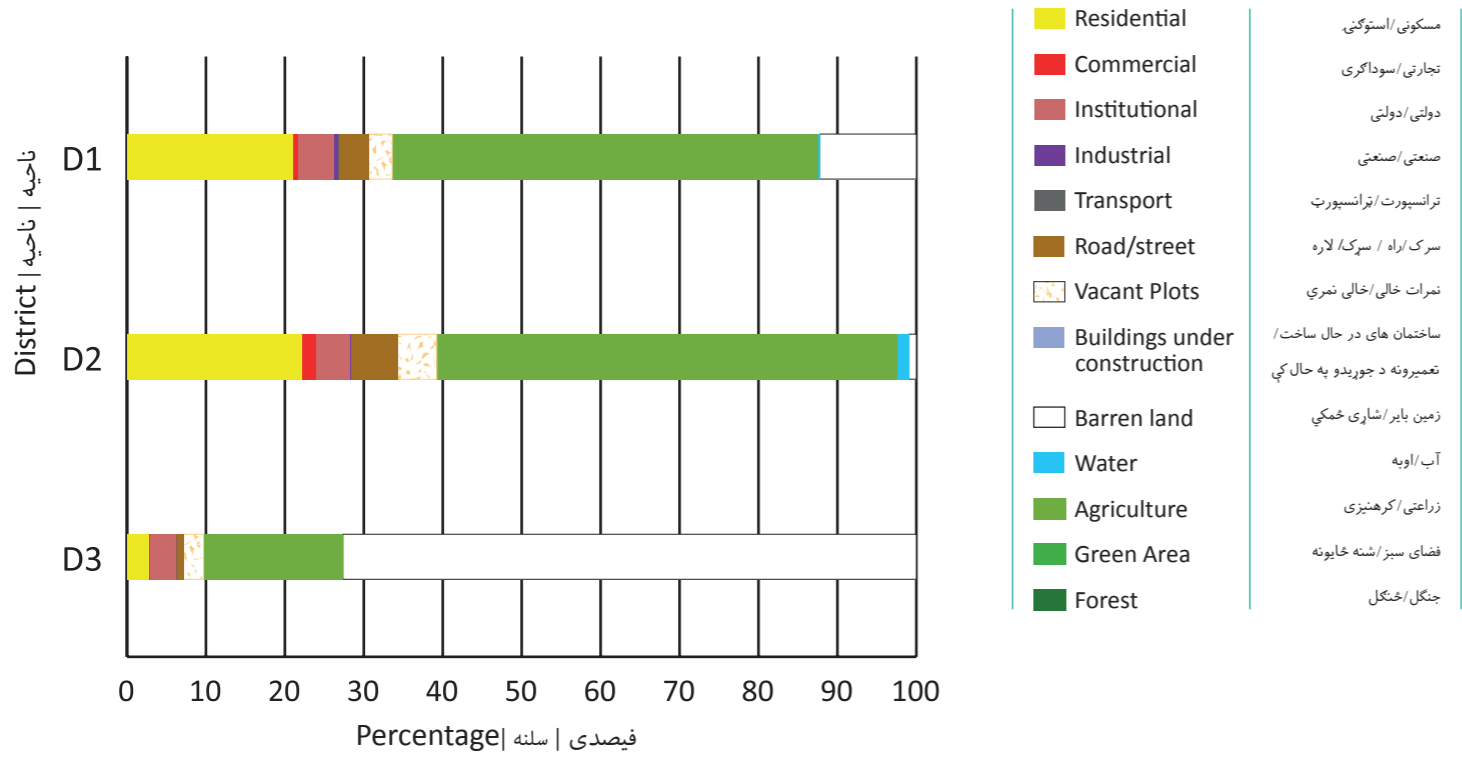
- سرک / راه / سړک / لاره
- نمرات خالی / خالی نمري
- ساختمان های در حال ساخت / تعمیرونه د جوړیدو په حال کې

- رهنمای نقشه / د نقشې رهنما
- سرحدات شاروالی / د ښاروالی سرحدونه
- ناحیه / ناحیه
- زمین بایر / شاپري ځمکه
  - آب / اوبه
  - زراعتی / کرهڼیزی
  - فضای سبز / شنه ځایونه
  - جنگل / ځنگل
  - مسکونی / استوګنی
  - تجارتي / سوداګری
  - دولتی / دولتی
  - صنعتی / صنعتی
  - ترانسپورت / ترانسپورت

استفاده زمین  
باساس نواحی

د ناحیو په اساس له  
خمکو څخه گټه اخیستل

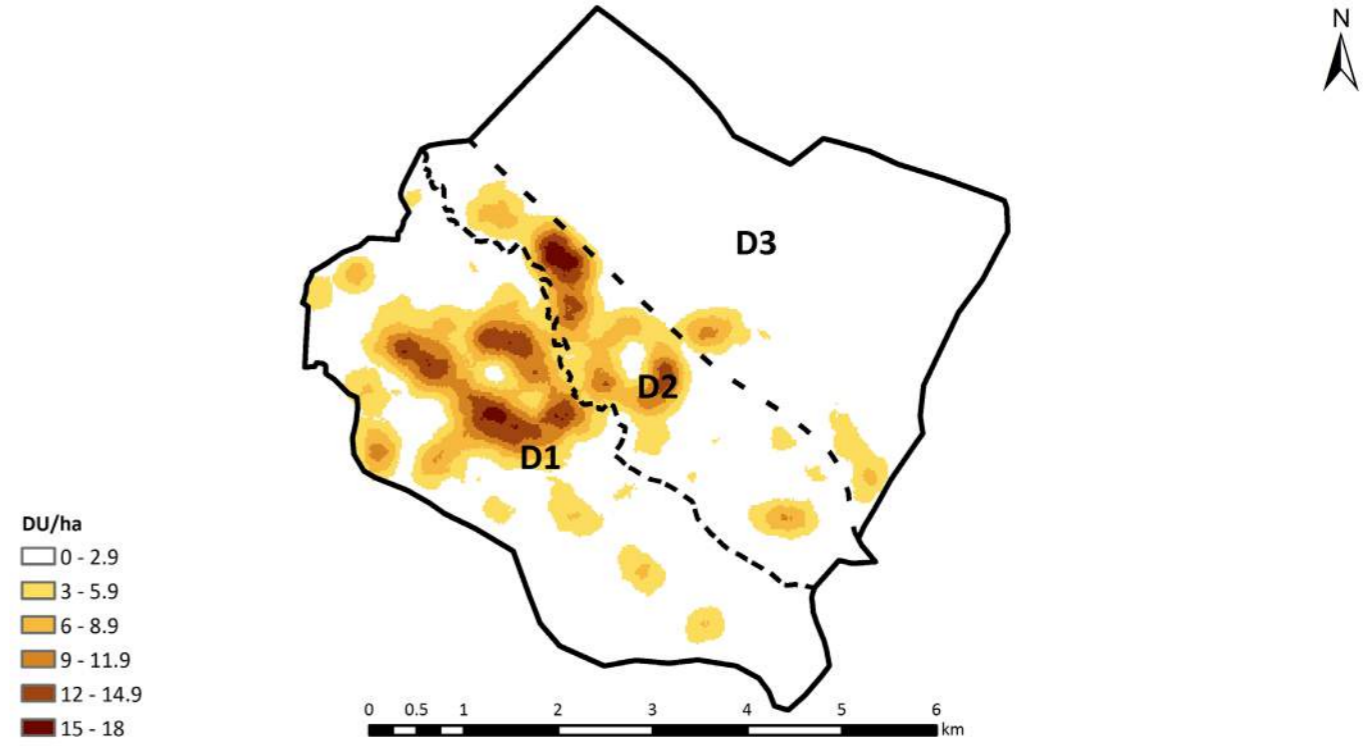
Land Use by District



تراکم خانه ها

د کورونو تراکم

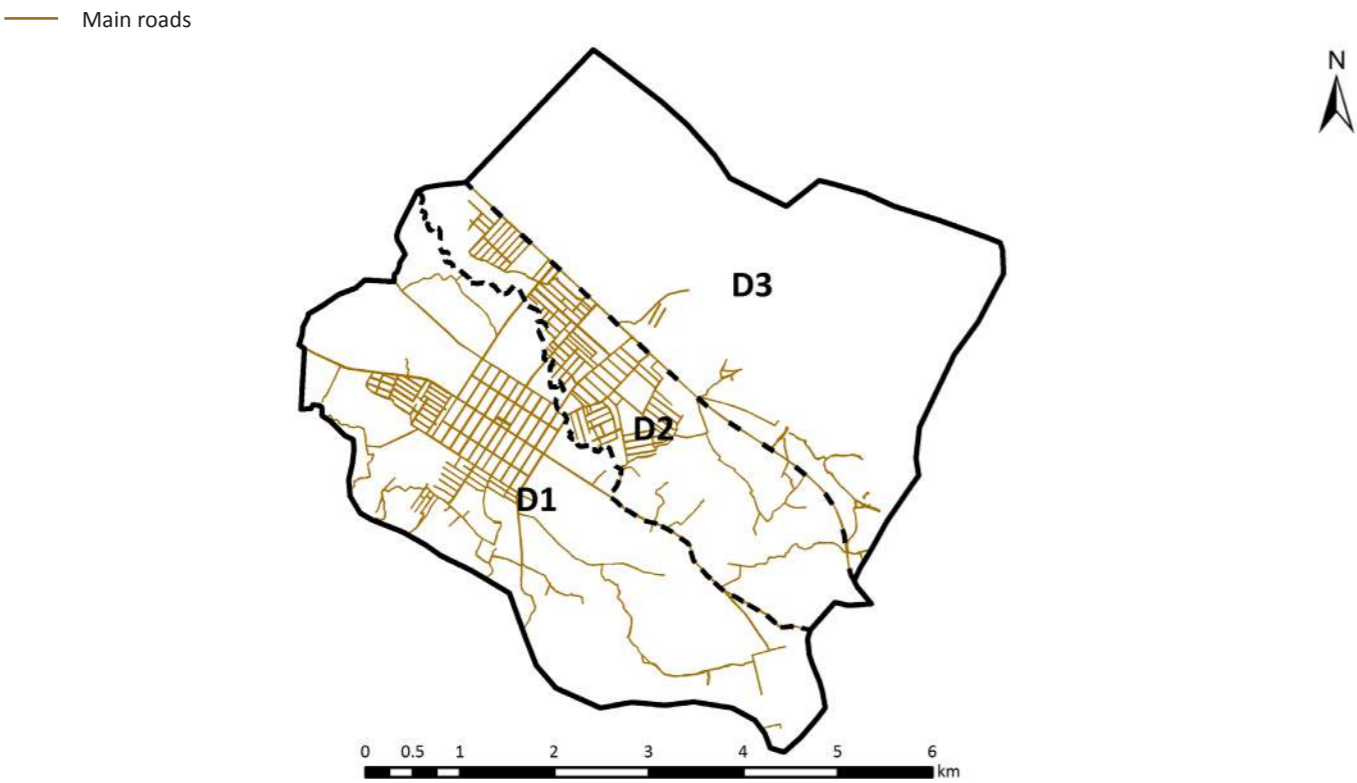
Dwelling Density



سرک ها

سرکونه

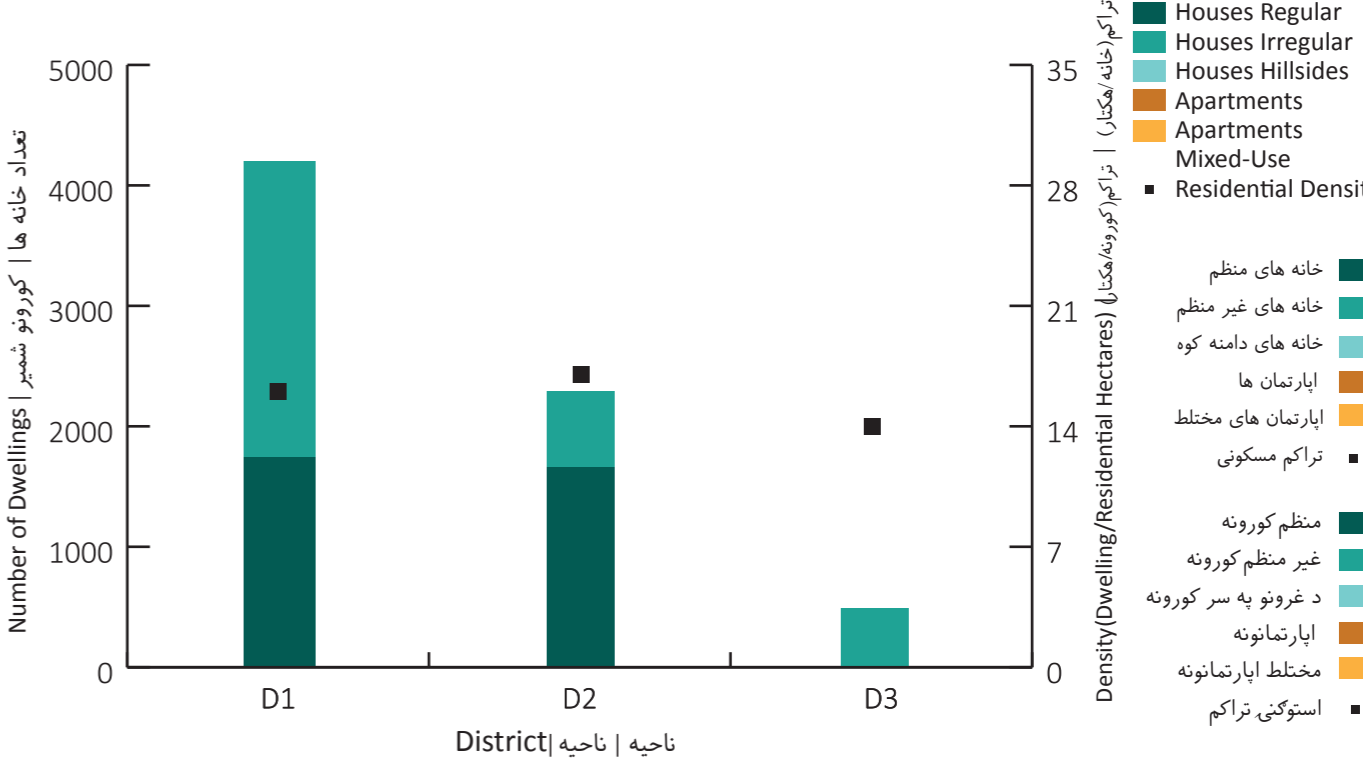
Roads



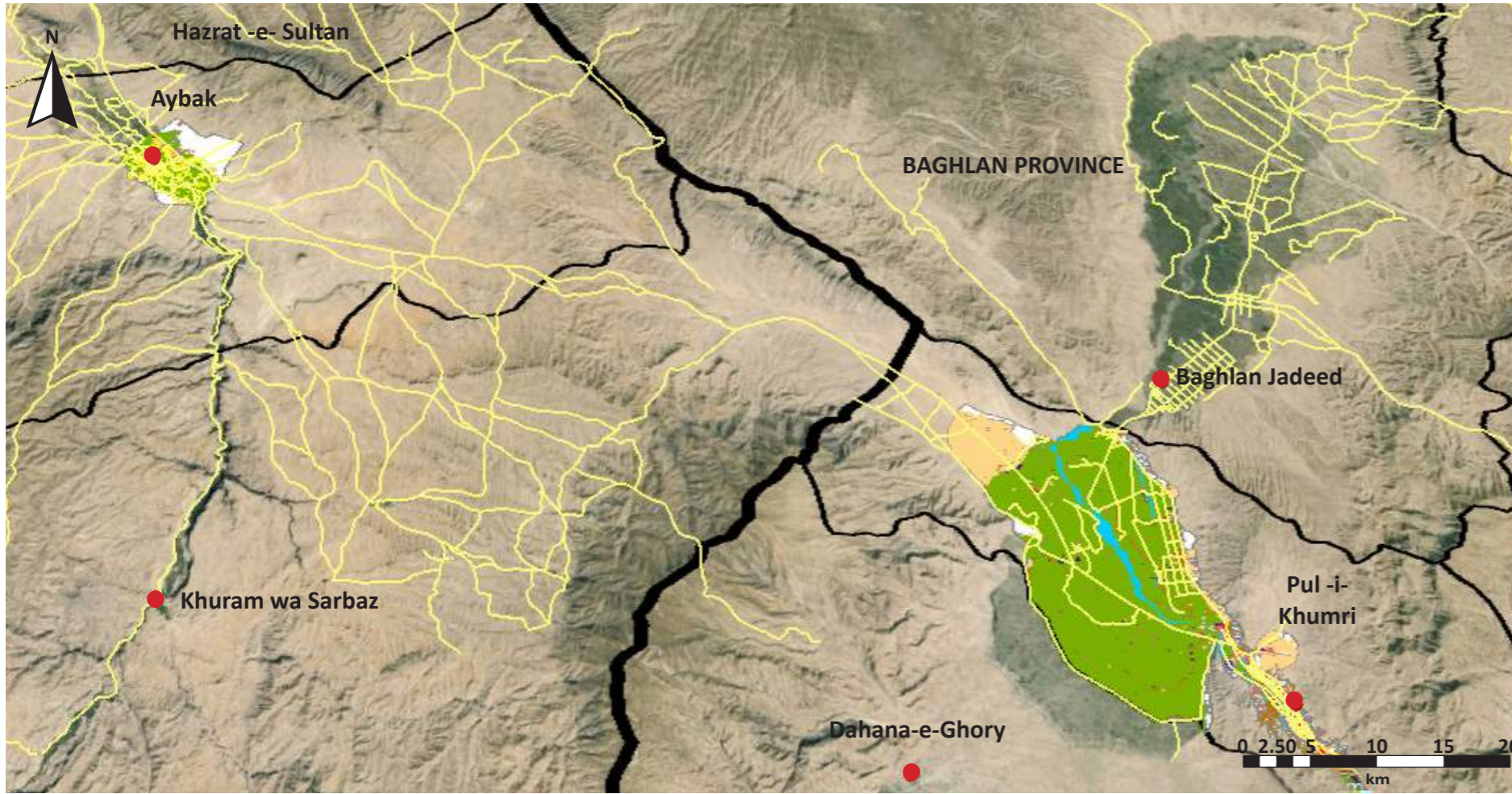
خانه ها

کورونه

Dwellings



ساحه شهری / شاری ساحه / City Region



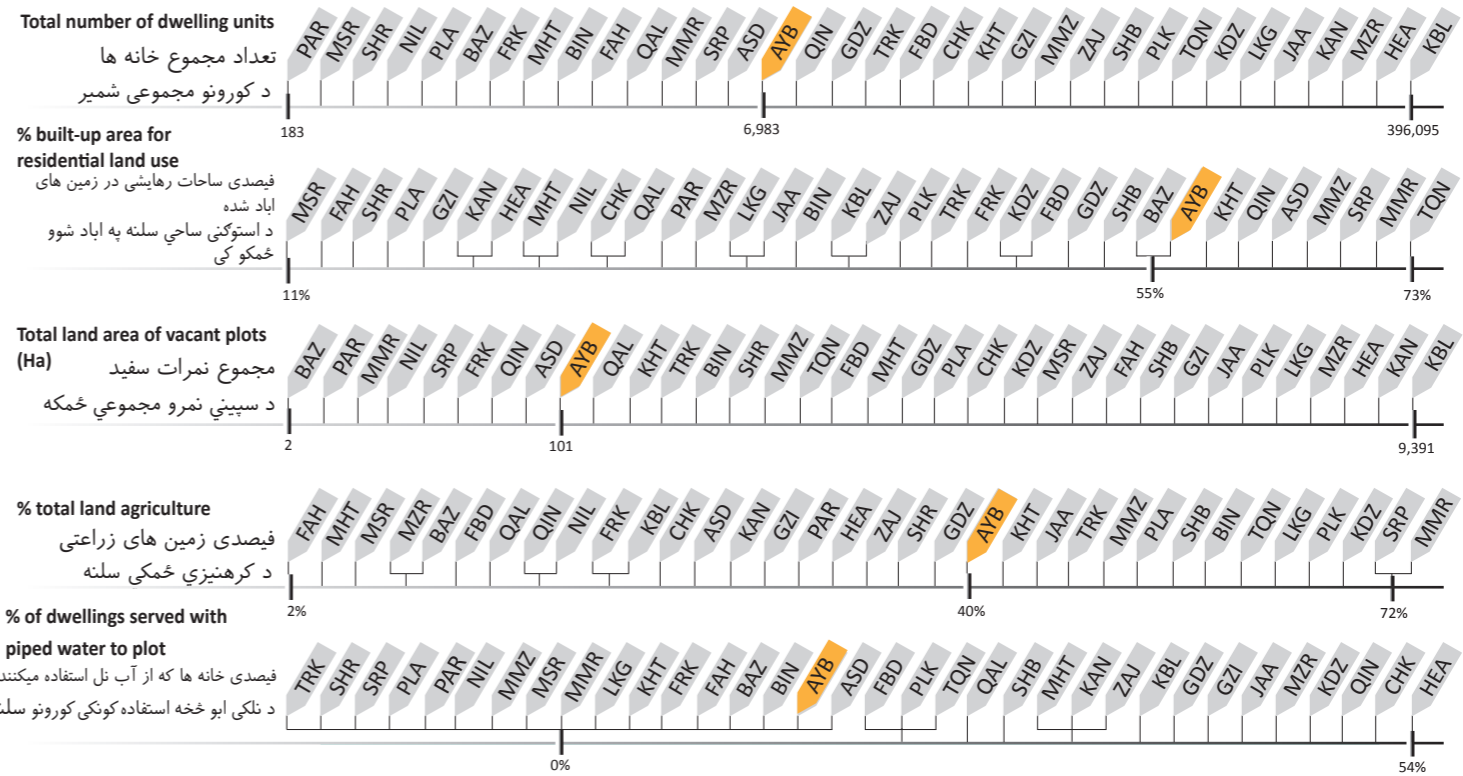
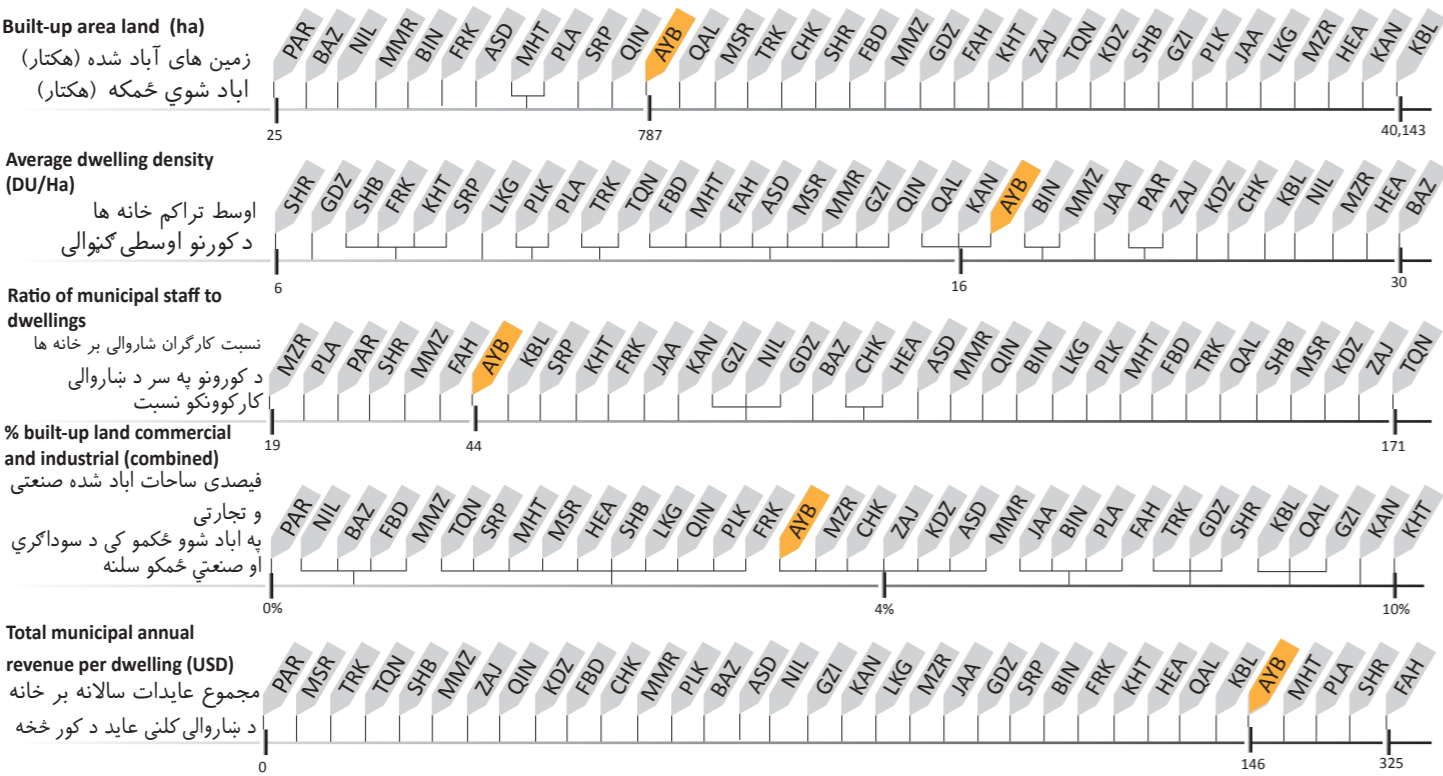
**Legend**

Province	ولایت / ولایت
District	ناحیه / ناحیه
Municipality	شاروالی / ښاروالی
Airport	میدان هوایی / هوایی ډگر
Road	سړک / سړک
District Centre	مرکز ولسوالی / د ولسوالی مرکز

Source: Google Earth (2015); SOAC GIS

ASD	Asad Abad	KBL	Kabul	PLA	Pul-i-Alam
AYB	Aybak	KAN	Kandahar	PLK	Pul-i-Khumri
BIN	Bamyan	KUN	Kunduz	PAR	Paroon
BAZ	Bazarak	KHT	Khost	QAL	Qalat
CHK	Charikar	LKG	Lashkar Gah	QLN	Qala-i-Naw
FBD	Faiz Abad	MMR	Mahmood Raqi	SRP	Sar-i-Pul
FAH	Farah	MSR	Maidan Shahr	SHB	Sheberghan
FRK	Ferozkoh	MMZ	Maimana	SHR	Sharan
GDZ	Gardez	MZR	Mazar-i-Sharif	TQN	Taluqan
GZI	Ghazni	MHT	Mehterlam	TRK	Tarinkot
HEA	Herat	NIL	Nili	ZAJ	Zaranj
JAA	Jalalabad				

شاخص ها / شاخصونه / Indicators





Key Data	بنسټيز معلومات	معلومات اصلي
Province	Bamyan	بامیان
Districts	4	۴
Elevation	2,550 m	۲,۵۵۰ متر
Climate	Cold semi-arid	سور او نسبتاً وچ اقليم
Land Area	3,539 Ha	۳,۵۳۹ هکتار
Total Dwellings	4,435	۴,۴۳۵
City Type	Provincial Centre	د ولایت مرکز

Bamyan, located in the central highlands, is one of the oldest cities in the country and is widely known for the giant, ancient Buddha statues that were carved into the side of a cliff. The city of Bamyan is dominated by agriculture at 54% with only 18% of total land classified as built-up.

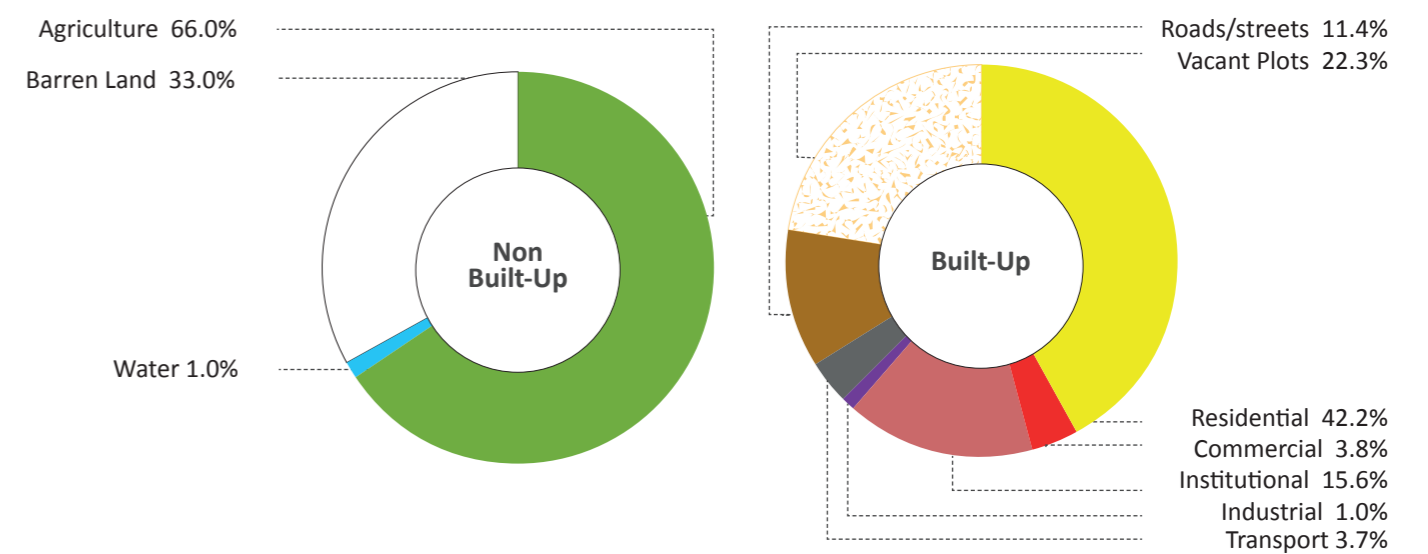
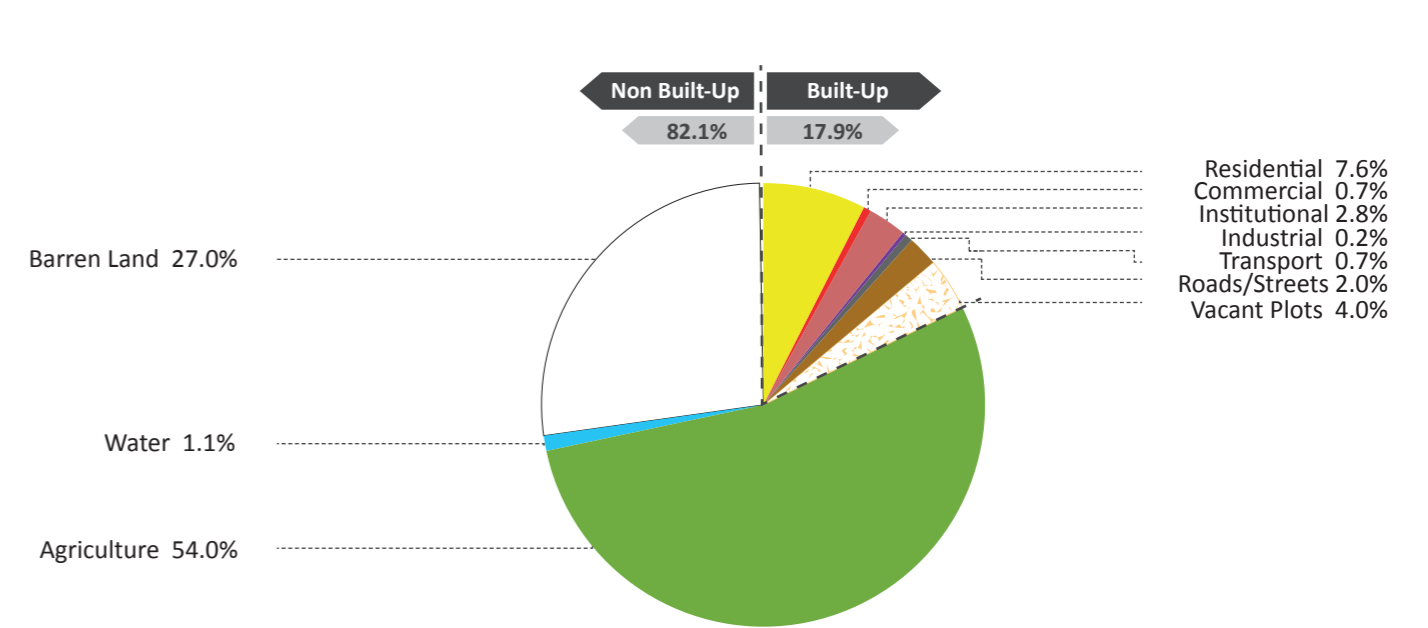
بامیان در ساحت مرتفع مرکزی افغانستان موقعیت دارد و با طرز مجسمه های بزرگ و تاریخی بودا که در صخره تراشیده شده شهرت بسزایی دارد. شهر بامیان ۵۴ فیصد زمین های زراعتی و تنها ۱۸ فیصد ساحت زمین های آباد دارد.

بامیان د افغانستان په مرکز کی پر لوړه پروت ولایت دی. دا ولایت د بودا د لرغوني مجسمی لپاره چې د گرنګ په څنډه کې تراشل شوی مشهوره دی. د بامیان په ښار کې ۵۴ فیصد ځمکه کرهنیزه او یوزای ۱۸ فیصد ځمکه آباد شوي ده.

شهر در تصاویر ښار په انځورنو کې City In Pictures



استفاده زمین Land Use له ځمکې څخه گټه اخیستل



- Barren Land
- Water
- Agriculture
- Green Area
- Forest
- Residential
- Commercial
- Institutional
- Industrial
- Transport
- Road/Street
- Vacant Plots
- Buildings
- Under Construction
- زمین بایر/شاري ځمکې
- آب/اوبه
- زراعتي/کرهنيزی
- فضای سبز/شنه ځايونه
- جنگل/ځنگل
- مسکونی/استوگنې
- تجارتی/سوداگری
- دولتی/دولتی
- صنعتی/صنعتی
- سړک/راه / سړک/ لاره
- نمرات خالی/خالی نمري
- ساختمان های در حال ساخت/ تعمیرونه د جوړیدو په حال کې



**Legend**

— Municipality Boundary

--- District

- |             |               |                              |
|-------------|---------------|------------------------------|
| Barren Land | Residential   | Road/Street                  |
| Water       | Commercial    | Vacant Plots                 |
| Agriculture | Institutional | Buildings Under Construction |
| Green Area  | Industrial    |                              |
| Forest      | Transport     |                              |

رهنمای نقشه / د نقشه رهنما

— سرحدات شاروالی / د ښاروالی سرحدونه

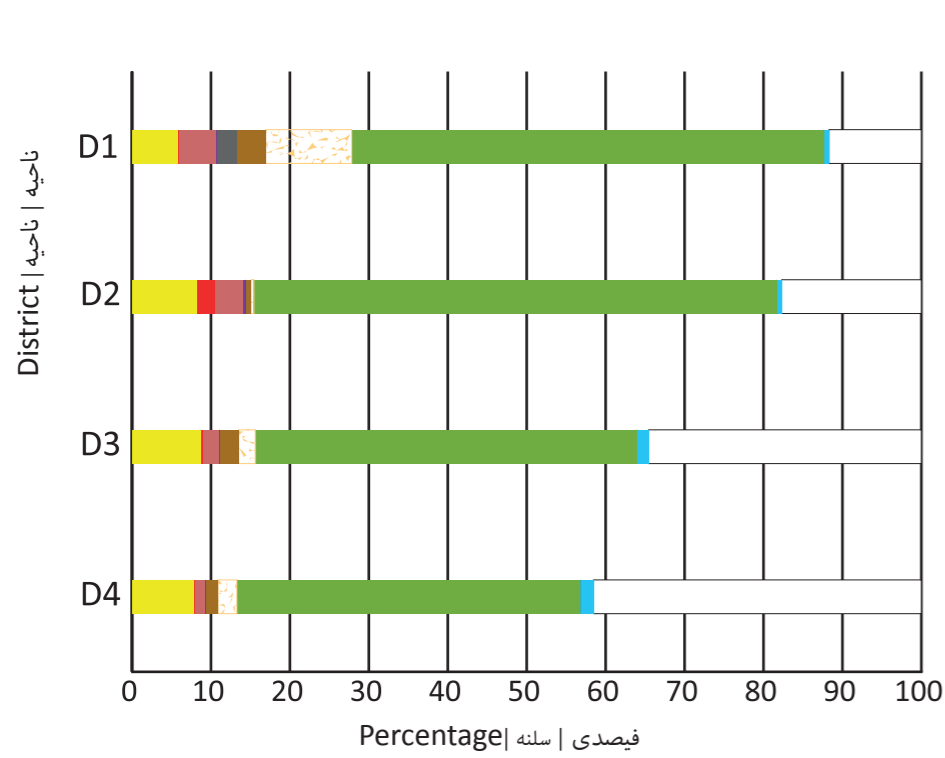
--- ناحیه / ناحیه

- |                   |                       |   |
|-------------------|-----------------------|---|
| زمین بایر / څمکه  | مسکونی / استوګنی      | سرک / راه / لاره                                      |
| آب / اوبه         | تجارتي / سوداګری      | نمرات خالی / خالی نمرې                                |
| زراعتی / کرهنیزی  | دولتي / دولتی         | ساختمان های در حال ساخت / تعمیرونه د جوړیدو په حال کې |
| فضای سبز / ځایونه | صنعتی / صنعتی         |   |
| جنگل / ځنګل       | ترانسپورت / ترانسپورت |   |

Land Use by District

د ناحیو په اساس له ځمکو څخه گټه اخیستل

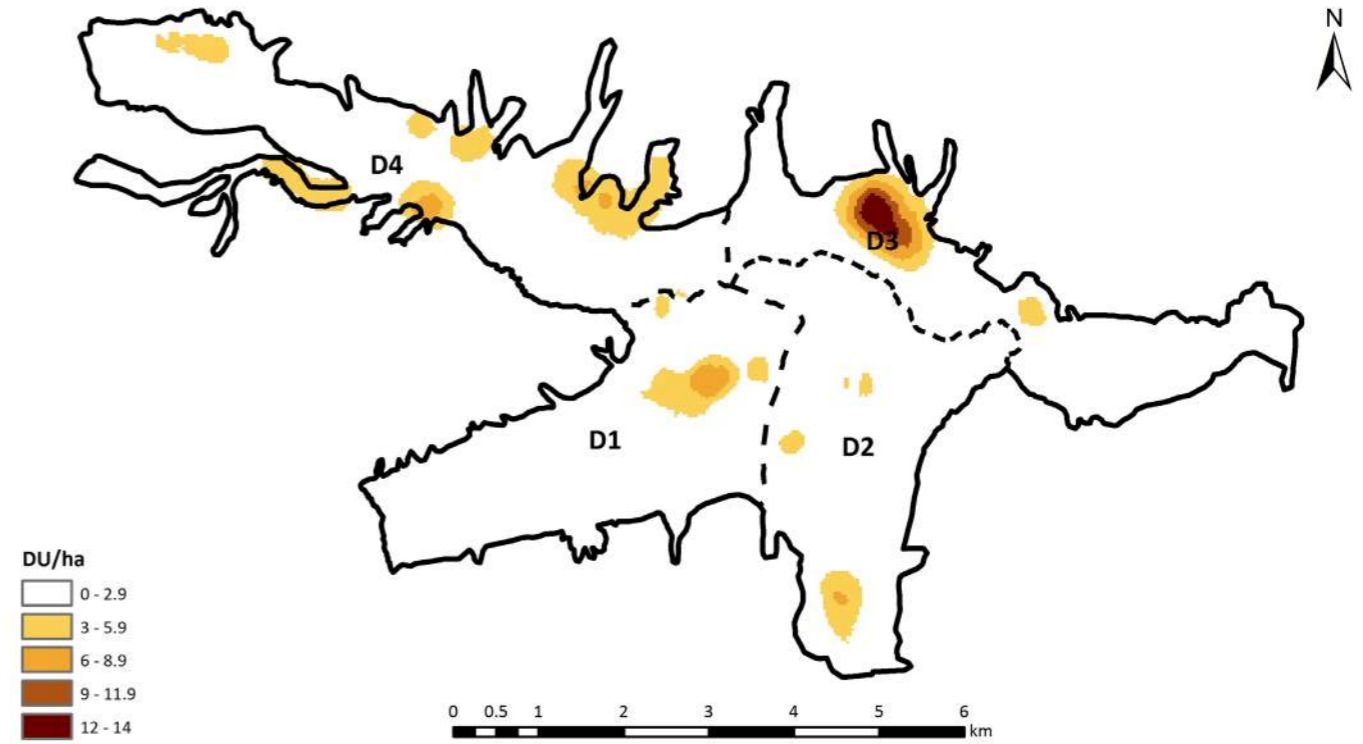
استفاده زمین باساس نواحی



Dwelling Density

د کورونو تراکم

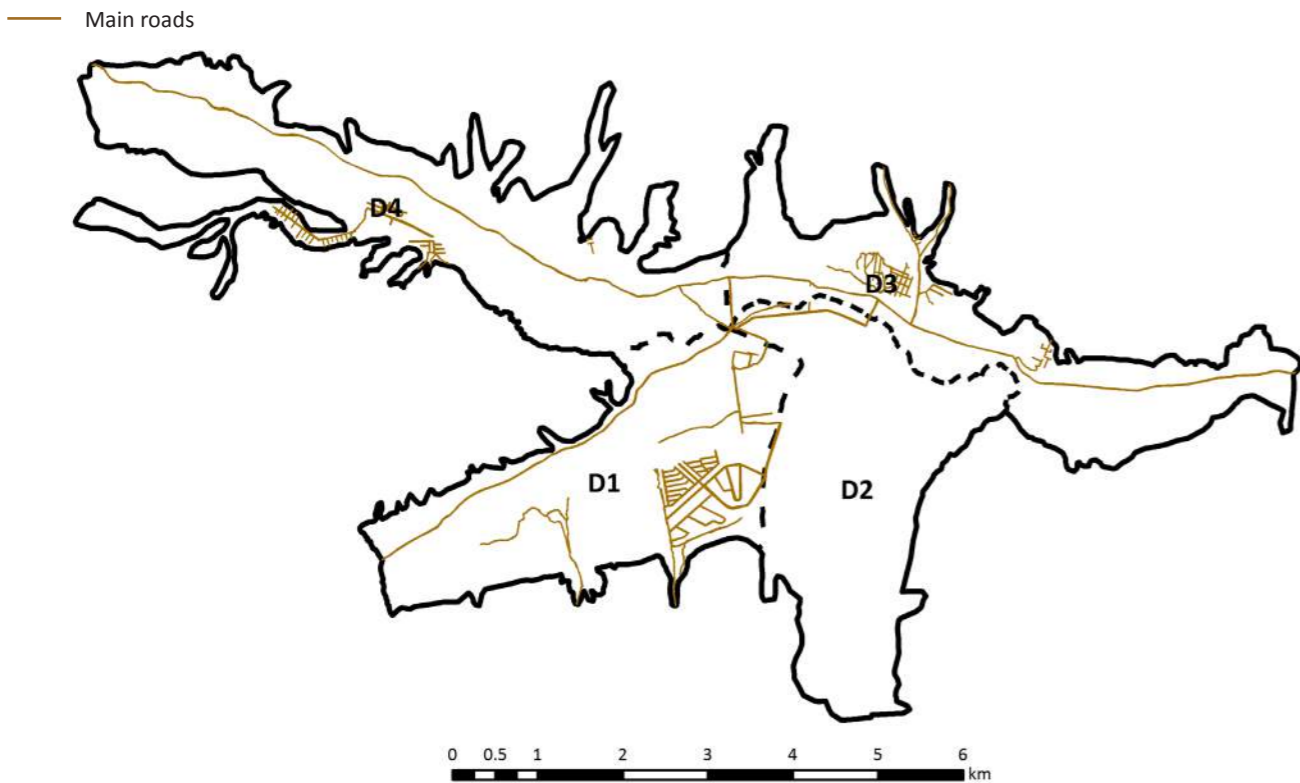
تراکم خانه ها



Roads

سرکونه

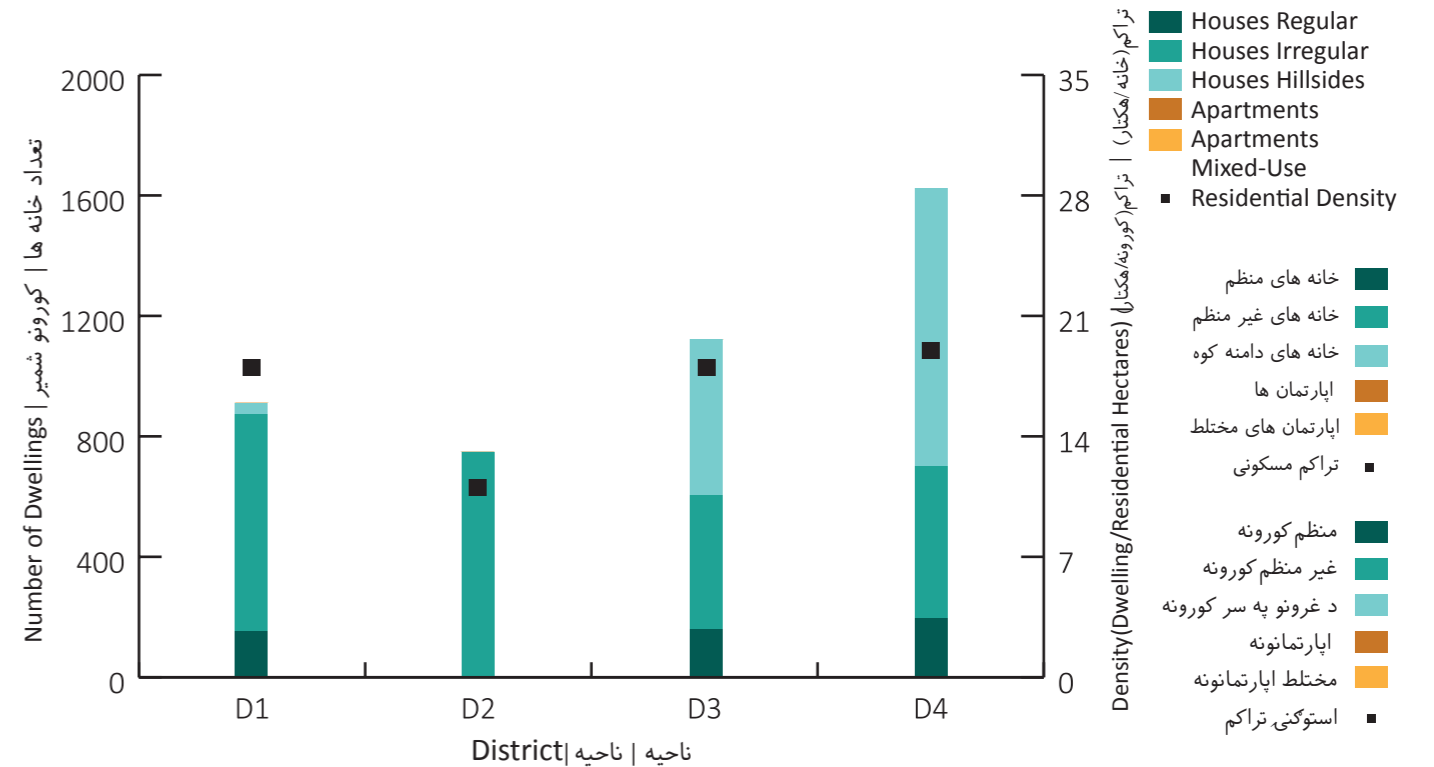
سرک ها



Dwellings

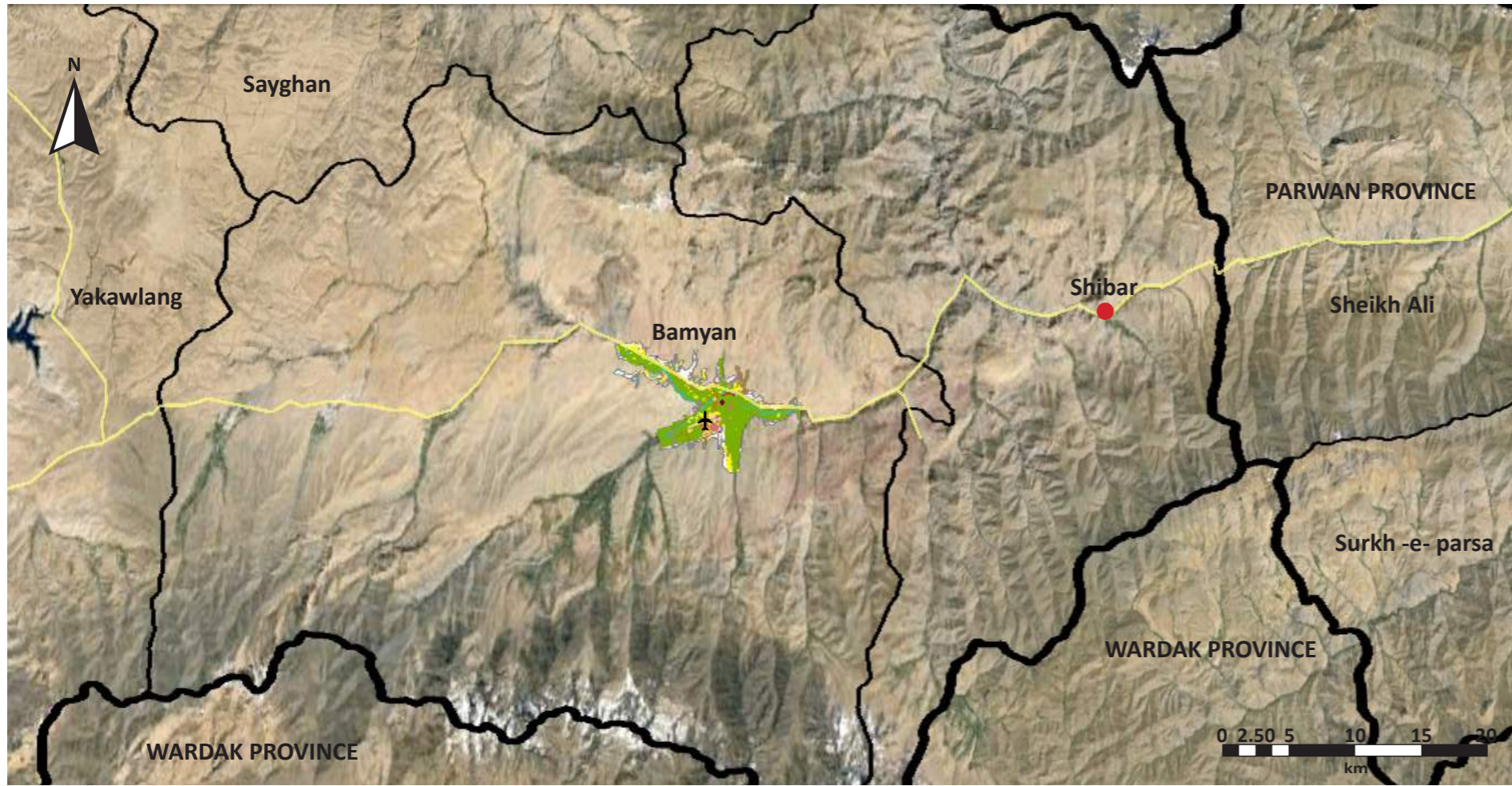
کورونه

خانه ها





ساحه شهری / شاری ساحه / City Region



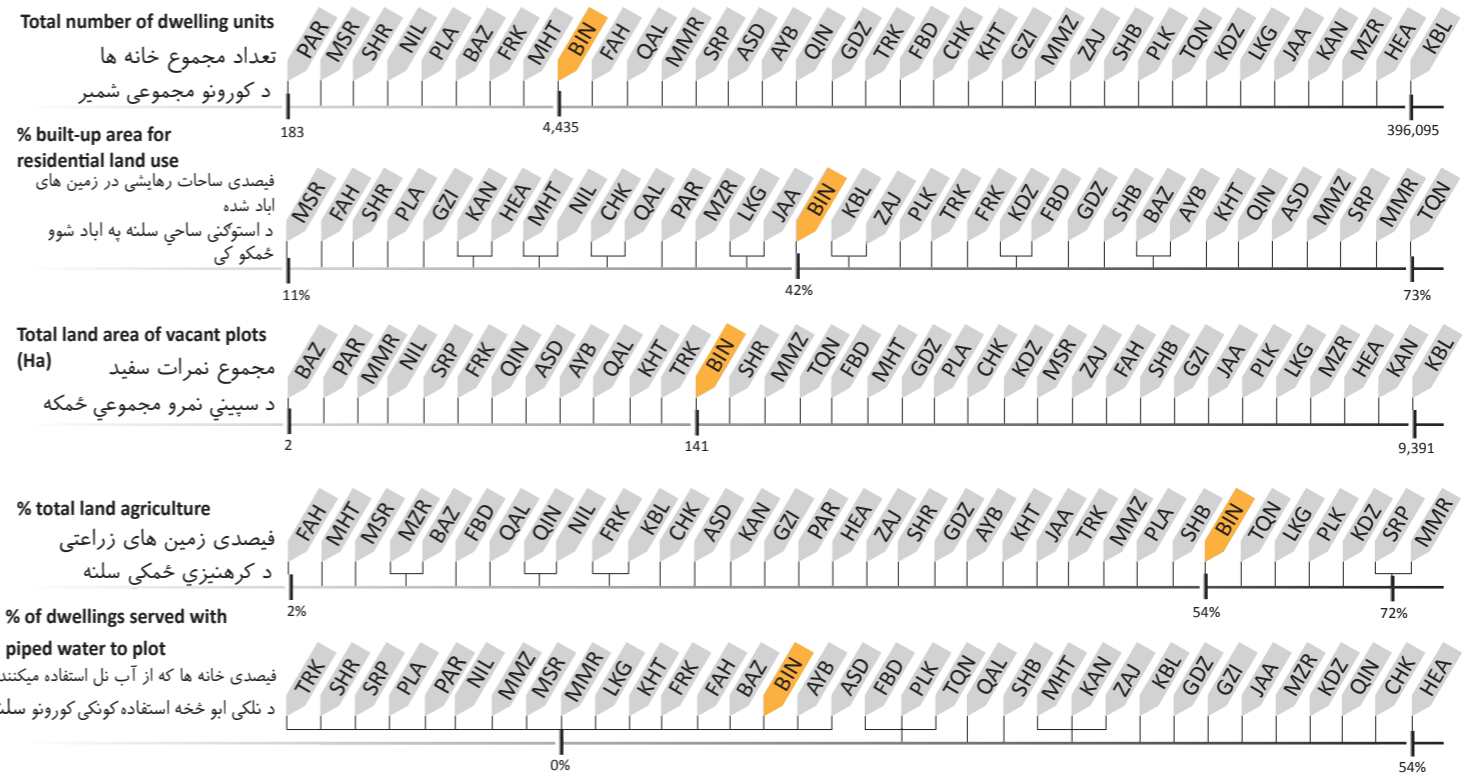

**Legend**

Province	ولایت / ولایت
District	ناحیه / ناحیه
Municipality	شاروالی / ښاروالی
Airport	میدان هوایی / هوایی ډگر
Road	سړک / سړک
District Centre	مرکز ولسوالی / د ولسوالی مرکز

Source: Google Earth (2015); SOAC GIS

ASD	Asad Abad	KBL	Kabul	PLA	Pul-i-Alam
AYB	Aybak	KAN	Kandahar	PLK	Pul-i-Khumri
BIN	Bamyan	KUN	Kunduz	PAR	Paroon
BAZ	Bazarak	KHT	Khost	QAL	Qalat
CHK	Charikar	LKG	Lashkar Gah	QLN	Qala-i-Naw
FBD	Faiz Abad	MMR	Mahmood Raqi	SRP	Sar-i-Pul
FAH	Farah	MSR	Maidan Shahr	SHB	Sheberghan
FRK	Ferozkoh	MMZ	Maimana	SHR	Sharan
GDZ	Gardez	MZR	Mazar-i-Sharif	TQN	Taluqan
GZI	Ghazni	MHT	Mehterlam	TRK	Tarinkot
HEA	Herat	NIL	Nili	ZAJ	Zaranj
JAA	Jalalabad				

شاخص ها / شاخصونه / Indicators





Key Data	بنسټيز معلومات	معلومات اصلي
Province	Panjshir	ولایت پنجشیر
Districts	3	۳ ناحیې
Elevation	1,991 m	ارتفاع ۱,۹۹۱ متر
Climate	Cold semi-arid	آب و هوا سردو نیمه خشک
Land Area	9,122 Ha	مساحت زمین ۹,۱۲۲ هکتار
Total Dwellings	2,747	مجموعه خانه ها ۲,۷۴۷
City type	Urban Village	نوعیت شهر

Bazarak, classified as an Urban Village, is located in northeastern Afghanistan. Developed land such as housing, institutions and agriculture is clustered along the Panjshir River. Institutional land accounts for almost 30% of built-up land area but the large majority of total land is barren (84%).

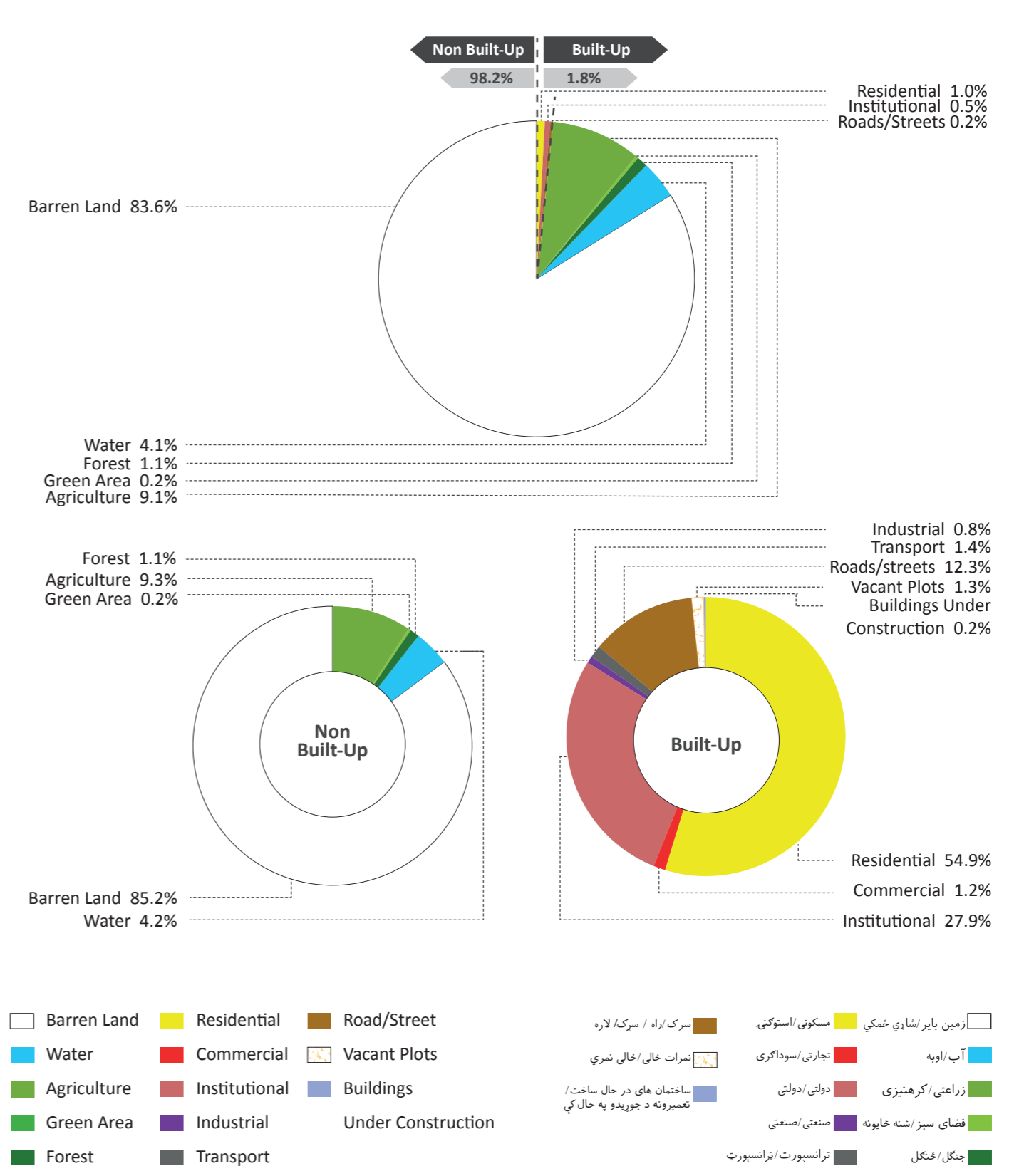
بازارک در کلاس بندی شهری یک قریه شهری شناخته شد و در شمال شرق افغانستان موقعیت دارد خانه های رهايشی، ادارت دولتی و زمین های زراعتی بشکل متفرق و شاخه شاخه در امتداد دریای پنجشیر واقع شده. ادارت دولتی ۲۸٪ از زمینهای اباد شده را و زمین های بایر ۸۴٪ از مجموع زمین های آنرا را احتوا میکند.

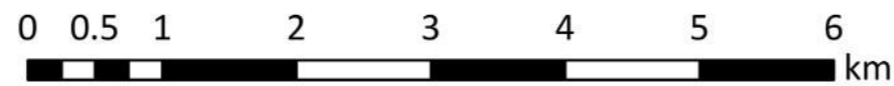
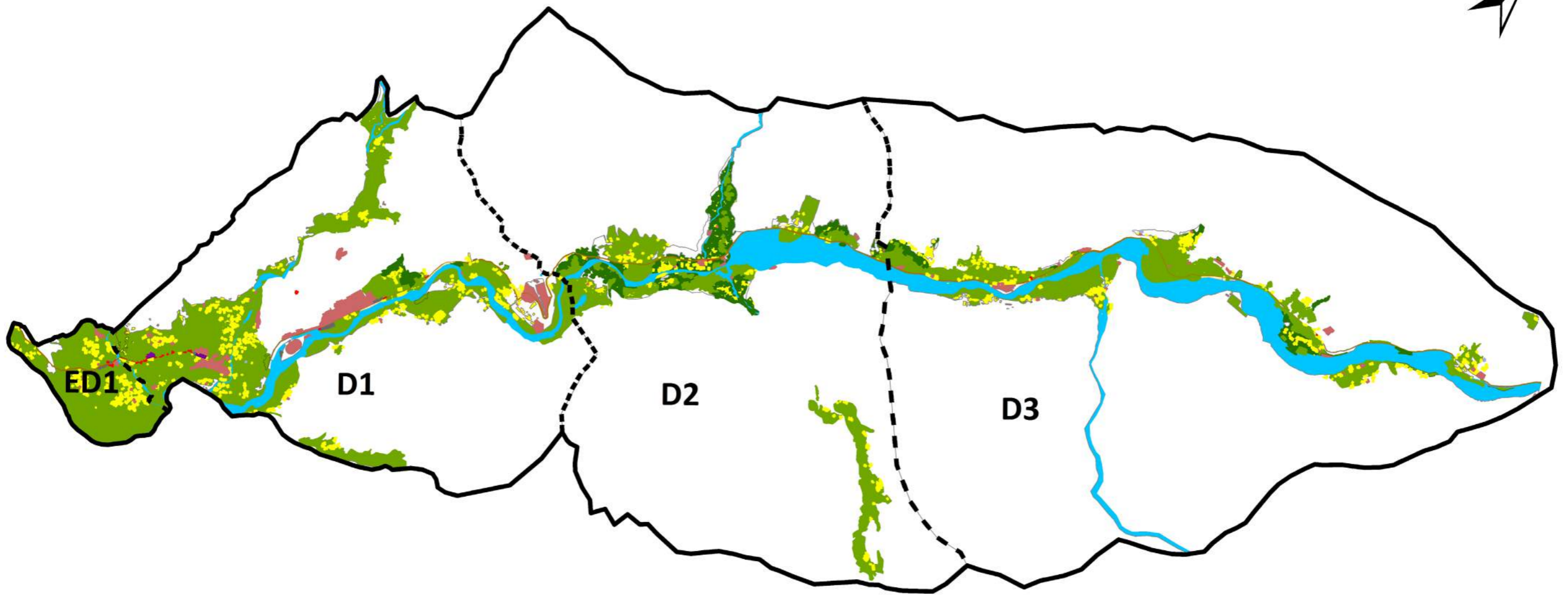
بازارک یو ښار کلي څخه گڼل شوی چې د افغانستان په شمال ختیځ کی وقعیت لری براختیایي ځمکه لکه استوګنځی، دولتی اداری او کرهنیزی ځمکی د پنجشیر سیند په څنډه ځي پر ځایي شوی دی ودانی شوي ځمکی له جملی څخه ۲۸ فیصده سرکاری خو ډیره ځمکه چی ۸۴ فیصده کیږی شاره ځمکه ده.

شهر در تصاویر ښار په انځورنو کې City In Pictures



استفاده زمین Land Use له ځمکی څخه گټه اخیستل





**Legend**

— Municipality Boundary

--- District

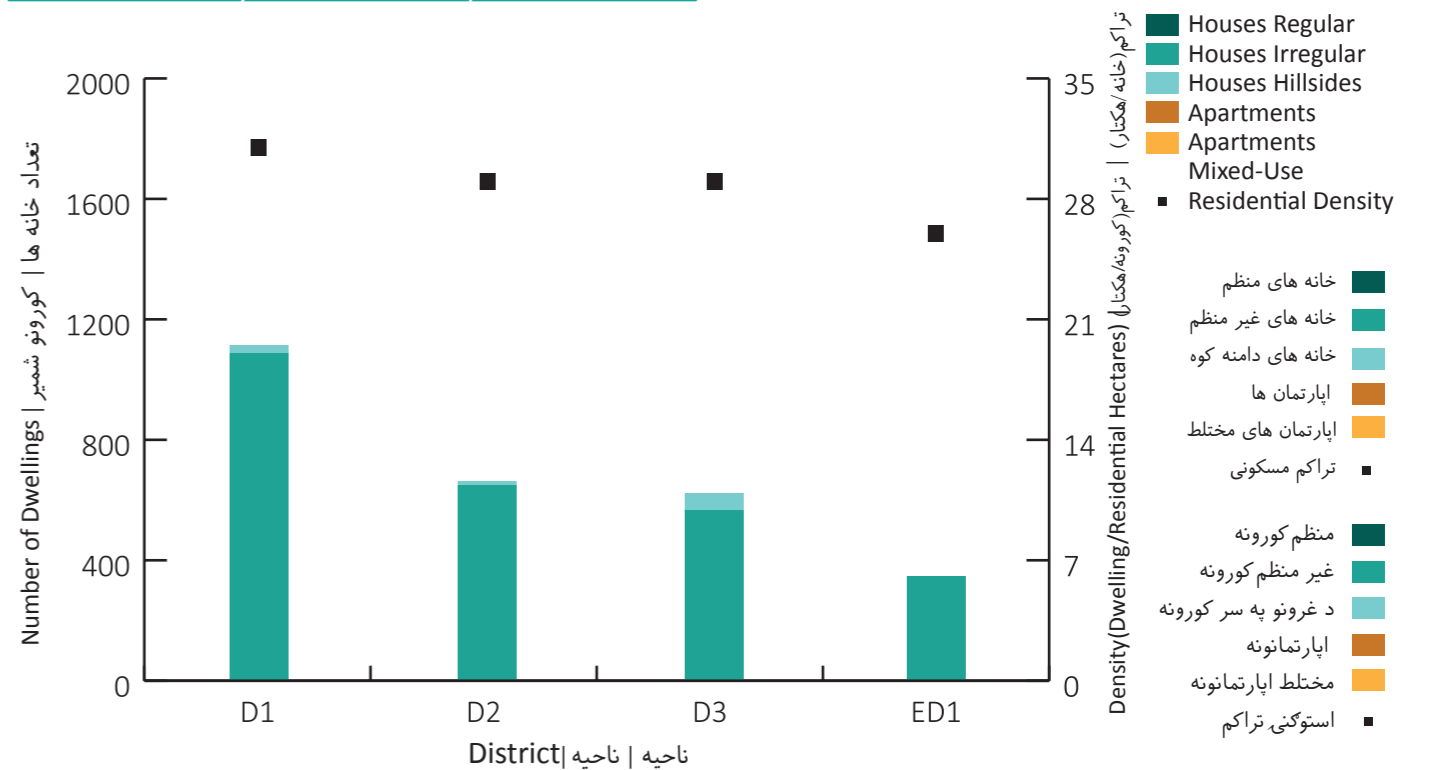
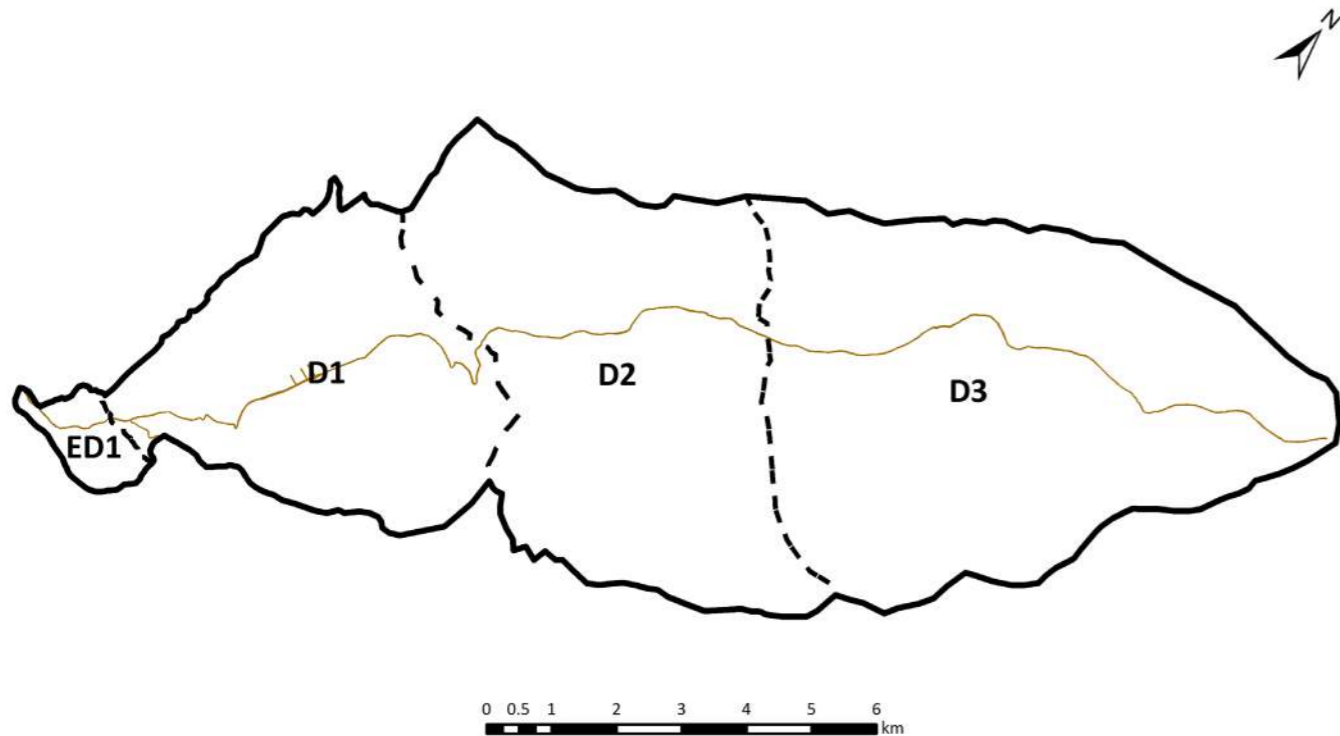
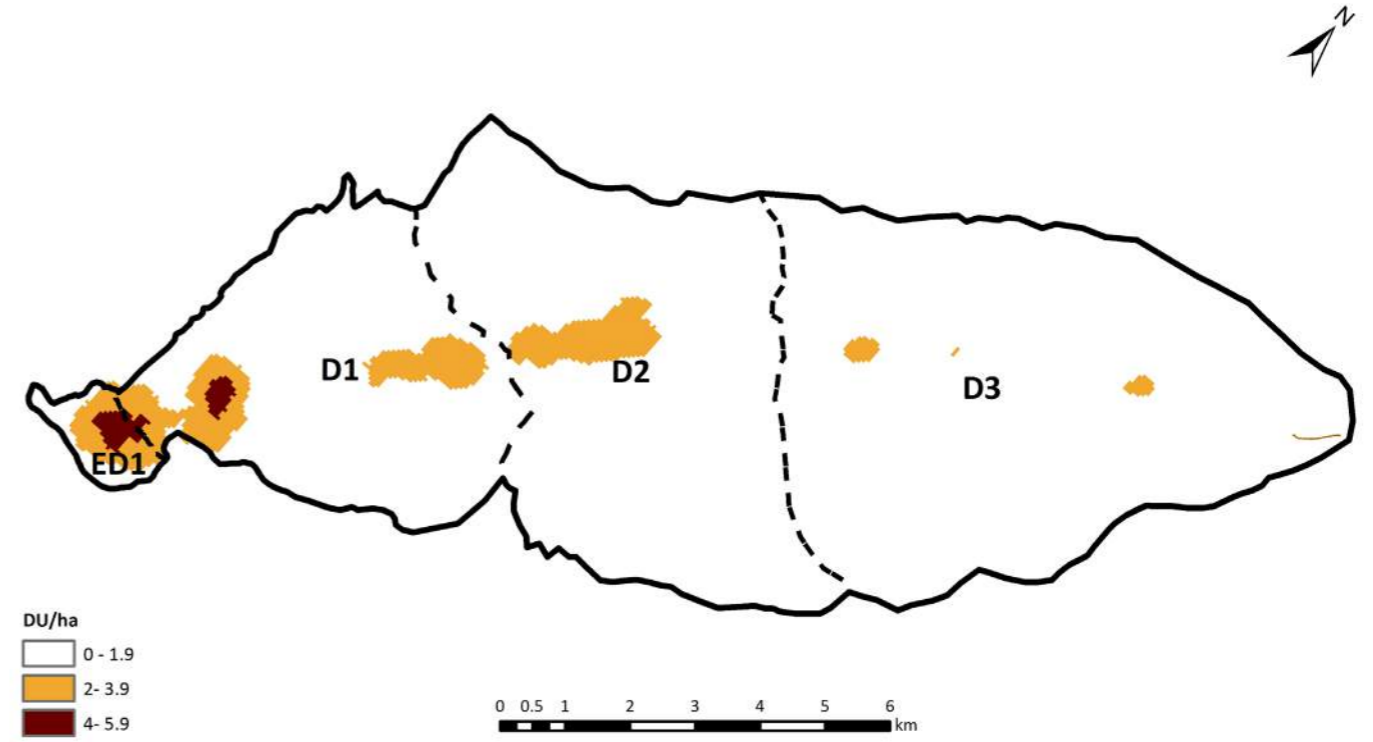
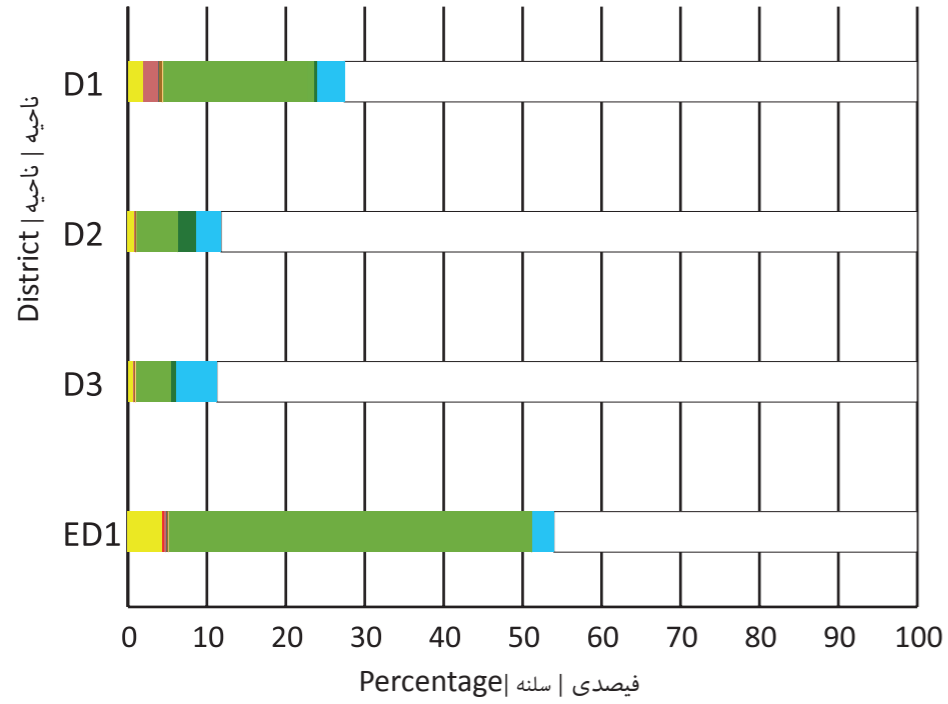
- |             |               |                              |
|-------------|---------------|------------------------------|
| Barren Land | Residential   | Road/Street                  |
| Water       | Commercial    | Vacant Plots                 |
| Agriculture | Institutional | Buildings Under Construction |
| Green Area  | Industrial    |                              |
| Forest      | Transport     |                              |

رهنمای نقشه / د نقشه رهنما

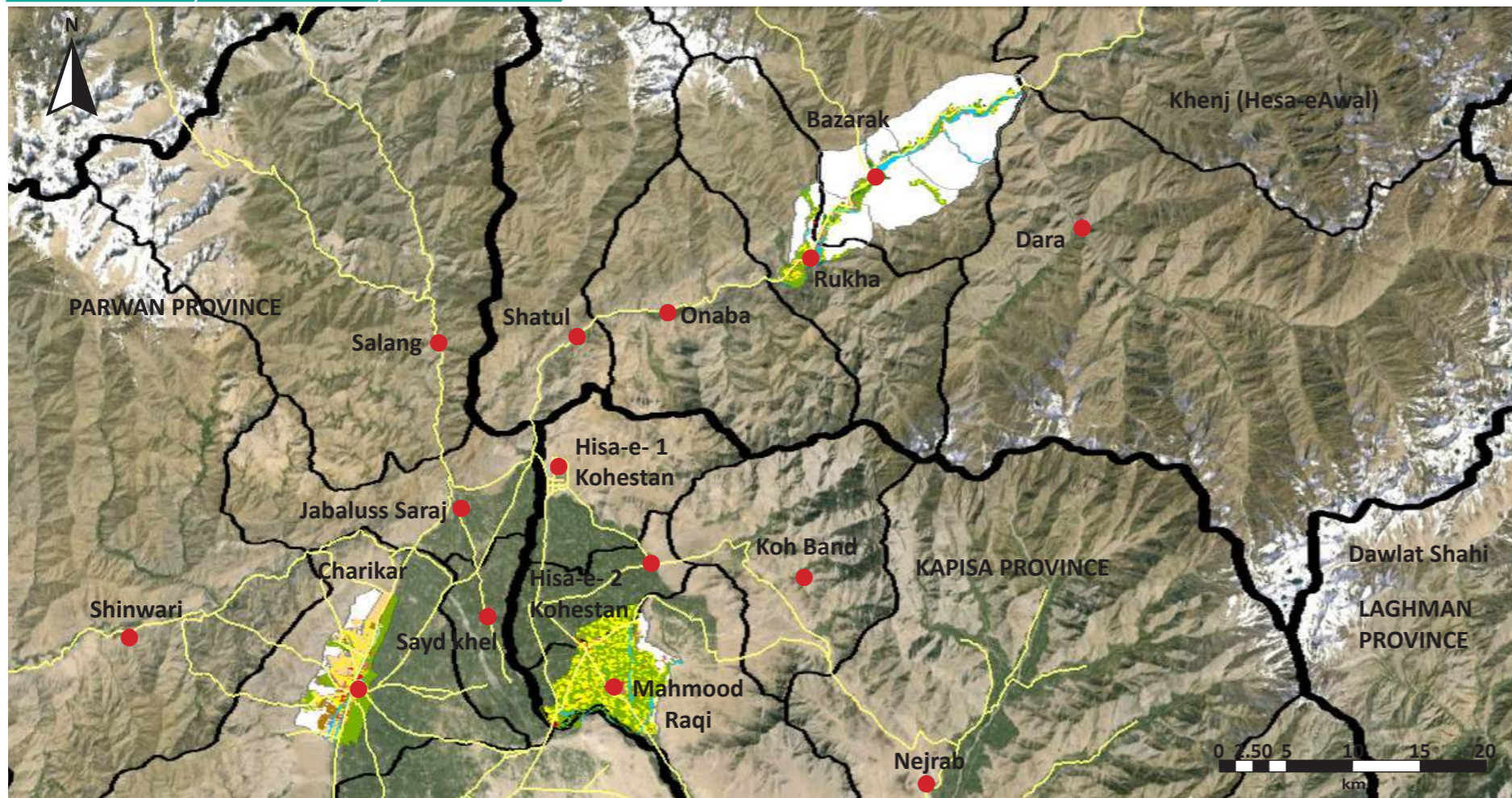
— سرحدات شاروالی / د ښاروالی سرحدونه

--- ناحیه / ناحیه

- |                   |                       |   |
|-------------------|-----------------------|---|
| زمین بایر / څمکه  | مسکونی / استوګنی      | سرک / راه / لاره                                      |
| آب / اوبه         | تجارتي / سوداګری      | نمرات خالی / خالی نمرې                                |
| زراعتی / کرهنیزی  | دولتي / دولتی         | ساختمان های در حال ساخت / تعمیرونه د جوړیدو په حال کې |
| فضای سبز / ځایونه | صنعتی / صنعتی         |   |
| جنگل / ځنګل       | ترانسپورت / ترانسپورت |   |



ساحه شهری / شاری ساحه / City Region



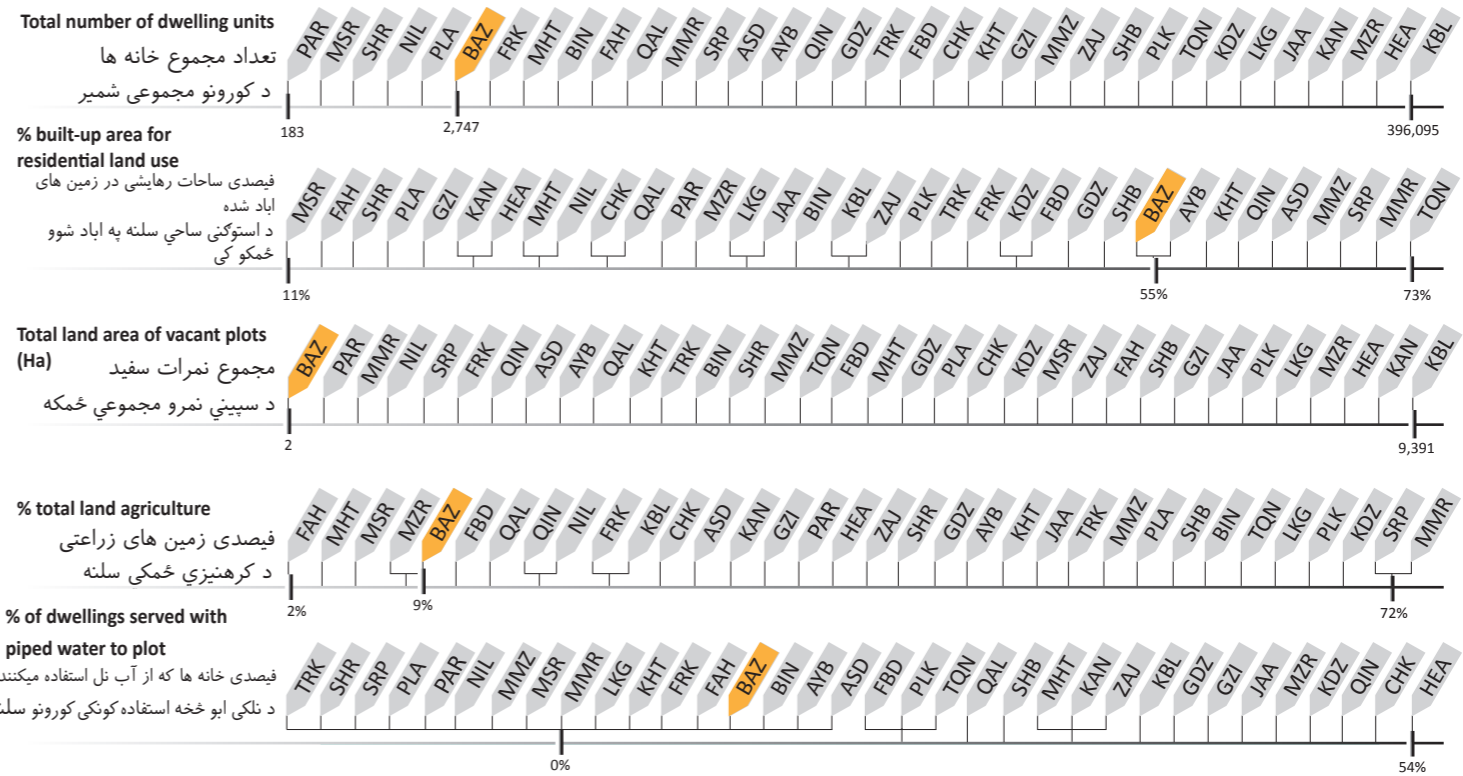

**Legend**

Province	ولایت / ولایت
District	ناحیه / ناحیه
Municipality	شاروالی / ښاروالی
Airport	میدان هوایی / هوایی ډگر
Road	سړک / سړک
District Centre	مرکز ولسوالی / د ولسوالی مرکز

Source: Google Earth (2015); SOAC GIS

ASD	Asad Abad	KBL	Kabul	PLA	Pul-i-Alam
AYB	Aybak	KAN	Kandahar	PLK	Pul-i-Khumri
BIN	Bamyan	KUN	Kunduz	PAR	Paroon
BAZ	Bazarak	KHT	Khost	QAL	Qalat
CHK	Charikar	LKG	Lashkar Gah	QLN	Qala-i-Naw
FBD	Faiz Abad	MMR	Mahmood Raqi	SRP	Sar-i-Pul
FAH	Farah	MSR	Maidan Shahr	SHB	Sheberghan
FRK	Ferozkoh	MMZ	Maimana	SHR	Sharan
GDZ	Gardez	MZR	Mazar-i-Sharif	TQN	Taluqan
GZI	Ghazni	MHT	Mehterlam	TRK	Tarinkot
HEA	Herat	NIL	Nili	ZAJ	Zaranj
JAA	Jalalabad				

شاخص ها / شاخصونه / Indicators





Key Data	بنسټيز معلومات	معلومات اصلي
Province	Parwan	ولایت پروان
Districts	6	ولایت ناحیه ۶
Elevation	1600 m	ارتفاع ۱۶۰۰ متر
Climate	Cold semi-arid	آب و هوا سرد و نیمه خشک
Land Area	3,025 Ha	مساحت زمین ۳,۰۲۵ هکتار
Total Dwellings	10,671	مجموعه خانه ها ۱۰,۶۷۱
City Type	Provincial Centre	نوعیت شهر مرکز ولایت

Charikar is in northeastern Kabul, only 69 kilometers from Kabul. Despite the proximity to Kabul, slightly more than half of the land is not built-up. Of the built-up land almost equal parts is residential (37%) as vacant plots (32%) with a grid network of road coverage amounting to 19% of built-up land area.

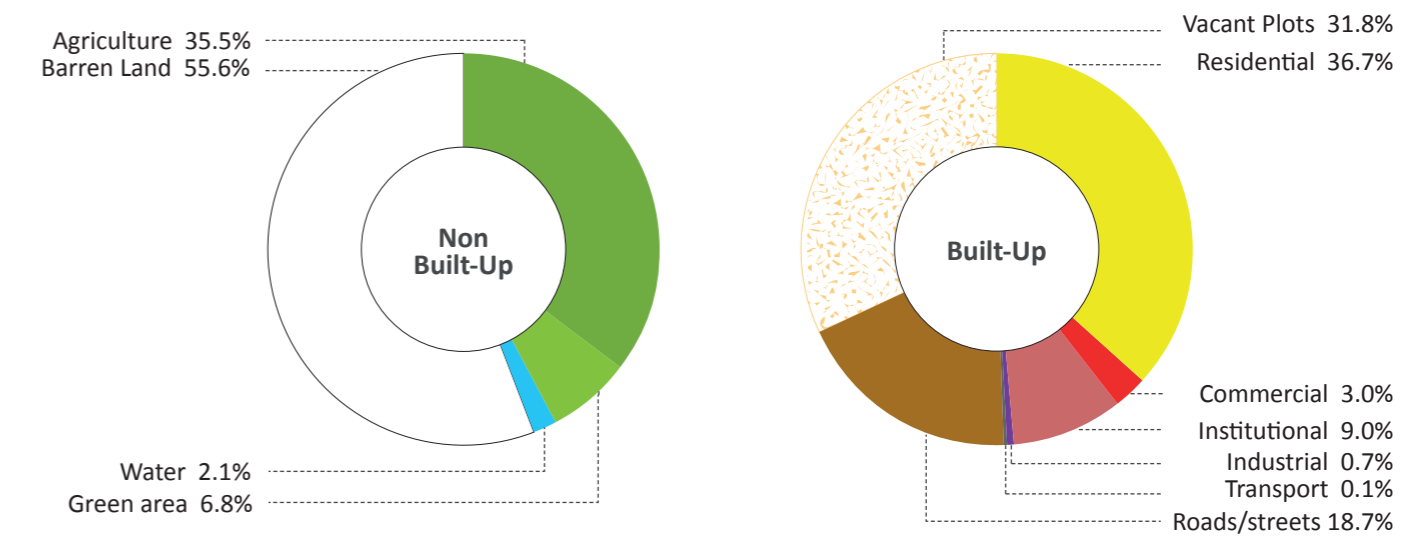
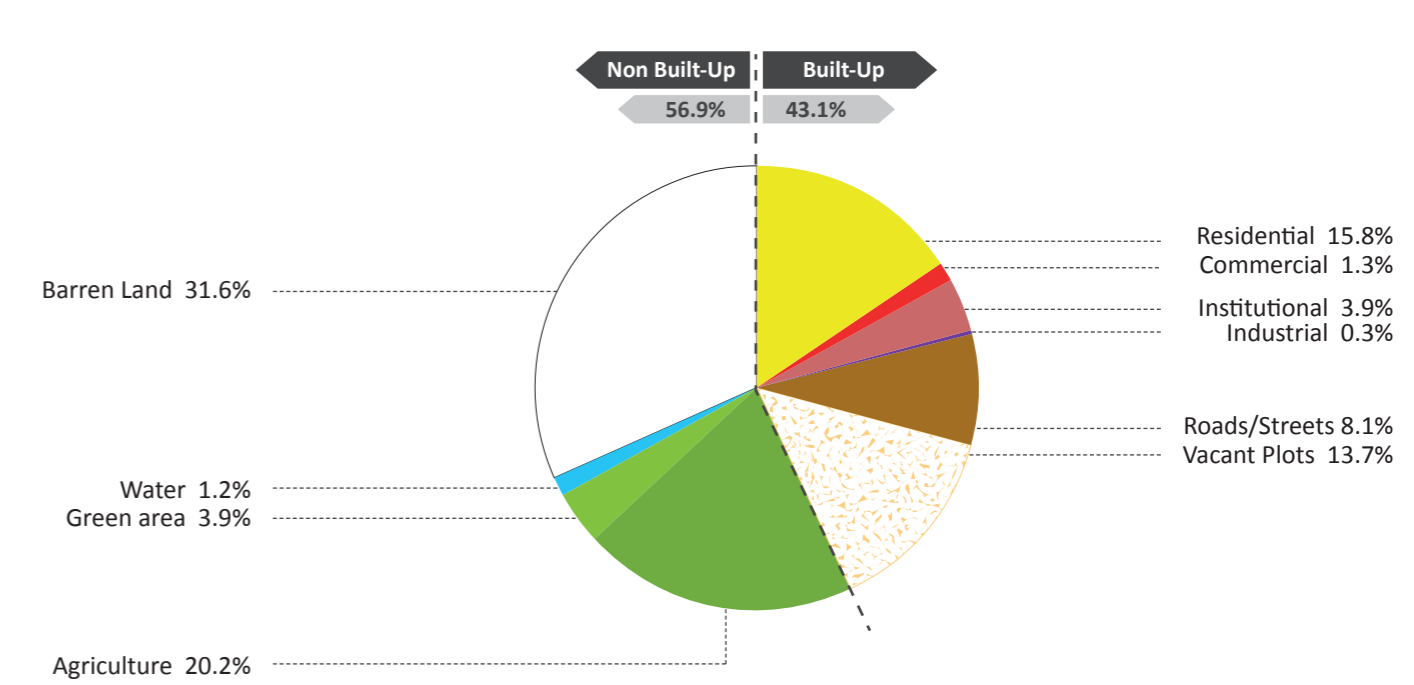
چاریکار در شمال شرق افغانستان در فاصله ۶۹ کیلومتری کابل موقعیت دارد. باوجود مجاورت و نزدیکی آن با کابل چیزی بیشتر از نیمی از زمینهای انرا ساحات ناآباد دربر گرفته است. و در زمین های آباد آن ساحات رهائشی ۳۷٪ و نمره های خالی ۳۲٪ تقریباً باهم مساوی بوده و در عین حال ۱۹ فیصد از ساحات آباد را شبکه یی از سرک ها و مواصلات احتوا میکند.

چاریکار د افغانستان په شمال ختیځ او د کابل څخه په ۶۹ کیلومتری کې پروت دی او د کابل په څیردیره ځمکه یی ځمکه یی آباډه شوی نه دي ، اباد شوی ځمکی تقریباً دواړه په مساوی ډول تقسیم شوی ۳۷٪ استوګنیزه او ۳۲٪ سپینی نمری او ۱۹ فیصده ځمکه د سرکونو شبکی پوښن لاندی ده.

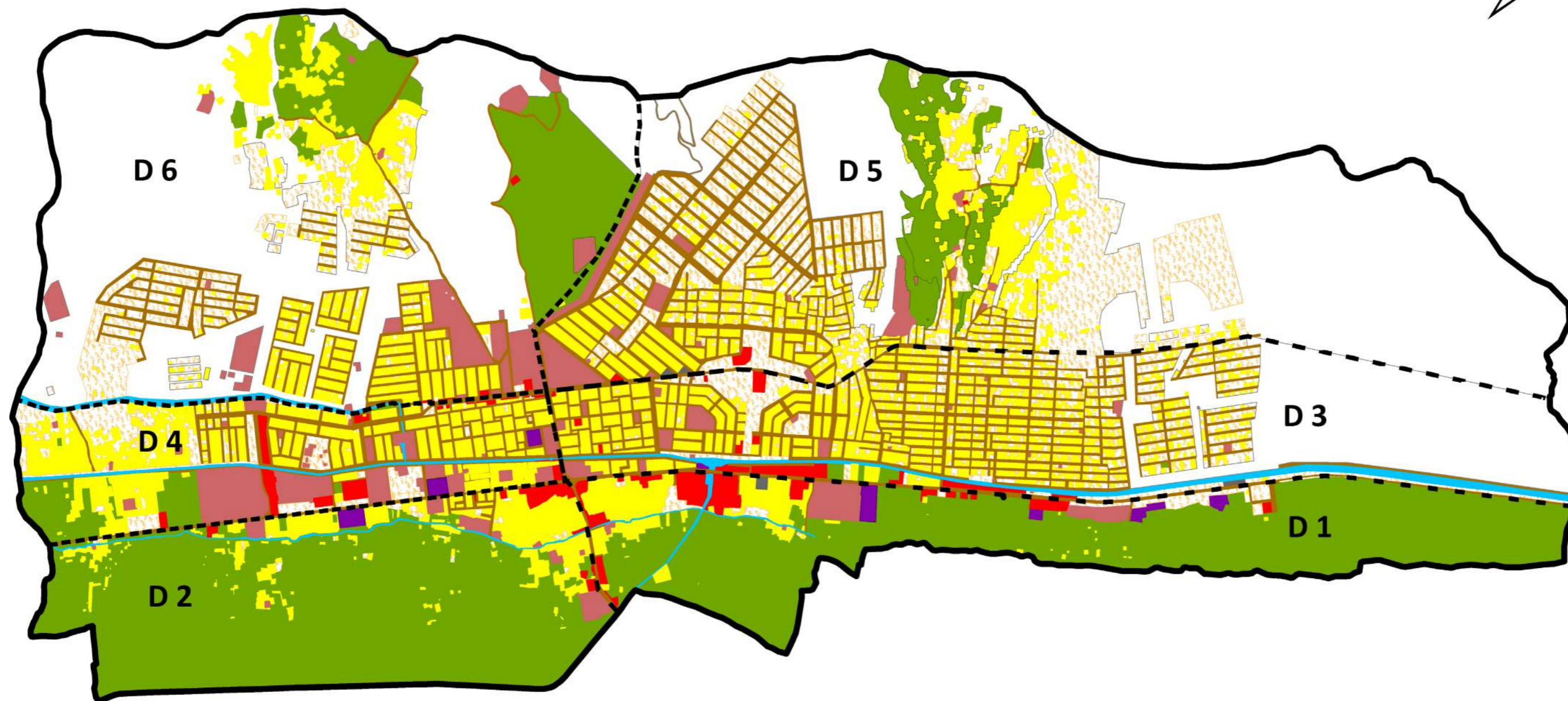
شهر در تصاویر | بنار په انځورنو کې | City In Pictures



استفاده زمین | له ځمکی څخه | Land Use



- Barren Land
- Water
- Agriculture
- Green Area
- Forest
- Residential
- Commercial
- Institutional
- Industrial
- Transport
- Road/Street
- Vacant Plots
- Buildings Under Construction
- زمین بایر/شاری ځمکي
- آب/اوبه
- زراعتي/کرهنیزی
- فضای سبز/شنه خایونه
- جنگل/ځنگل
- سرک/اره / سرک/ لاره
- نمرات خالی/خالی نمری
- ساختمان های در حال ساخت/ تعمیرونه د جوړیدو په حال کې
- مسکونی/استوګنی
- تجارتی/سوداګری
- دولتی/دولتی
- صنعتی/صنعتی
- ترانسپورت/ترانسپورت



**Legend**

— Municipality Boundaries

--- Districts

- Barren Land
- Water
- Agriculture
- Green Areas
- Forest

- Residential
- Commercial
- Institutional
- Industrial
- Transport

- Road/Street
- Vacant Plots
- Buildings Under Construction

- سرک / راه / سړک / لاره
- زمین خالی / خالی ځمکې
- ساختمان های در حال ساخت / تعمیرونه د جوړیدو په حال کې

- مسکونی / رهائشی کورونه
- تجارتي / سوداگری سیمې
- دولتي / دولتي ادارې
- صنعتی / صنعتی
- ترانسپورت / ترانسپورتي
- دشت / دشت
- آب / اوبه
- زراعتی / کرهنیزی ځمکې
- فضای سبز / شنه ځایونه
- جنگل / ځنگلونه

**رهنمای نقشه / رهنمای نقشه**

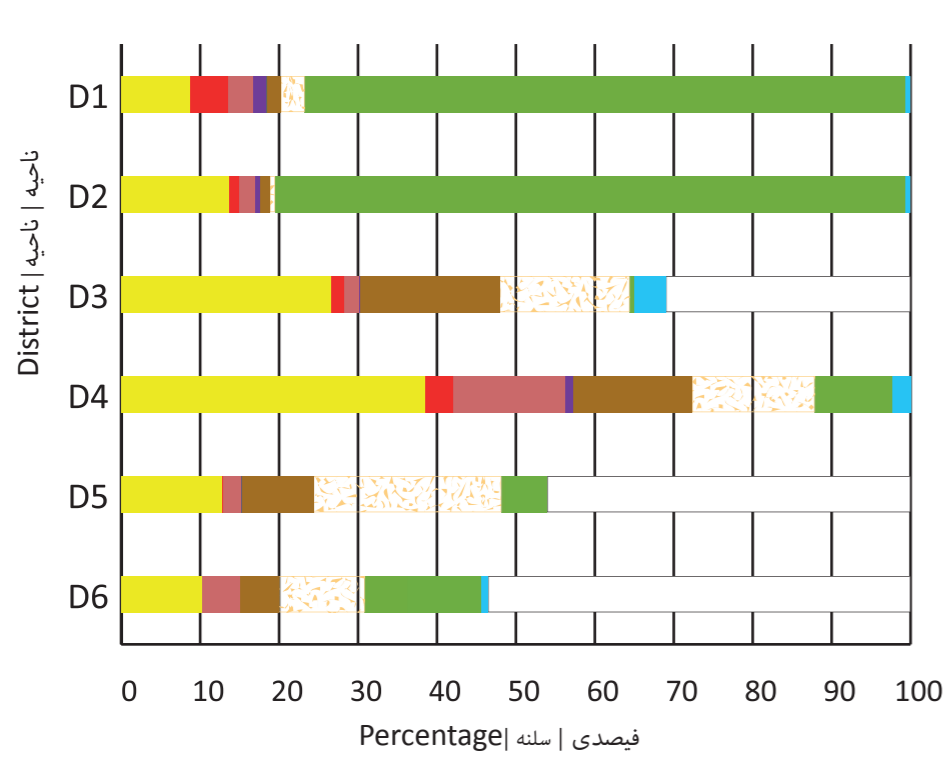
— سرحدات شاروالی / سرحدات ښاروالی

--- ناحیه / ناحیه

Land Use by District

د ناحیو په اساس له ځمکو څخه گټه اخیستل

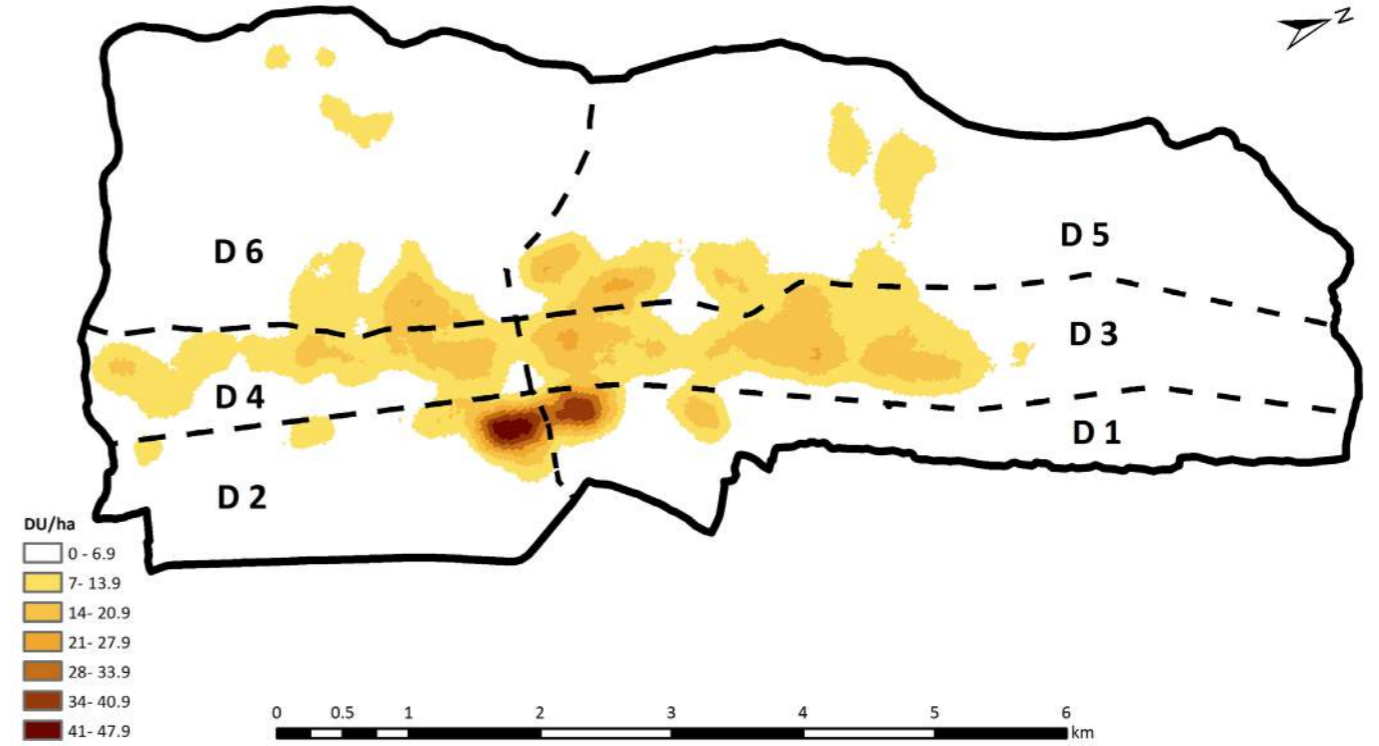
استفاده زمین باساس نواحی



Dwelling Density

د کورونو تراکم

تراکم خانه ها



Roads

سرکونه

سرک ها

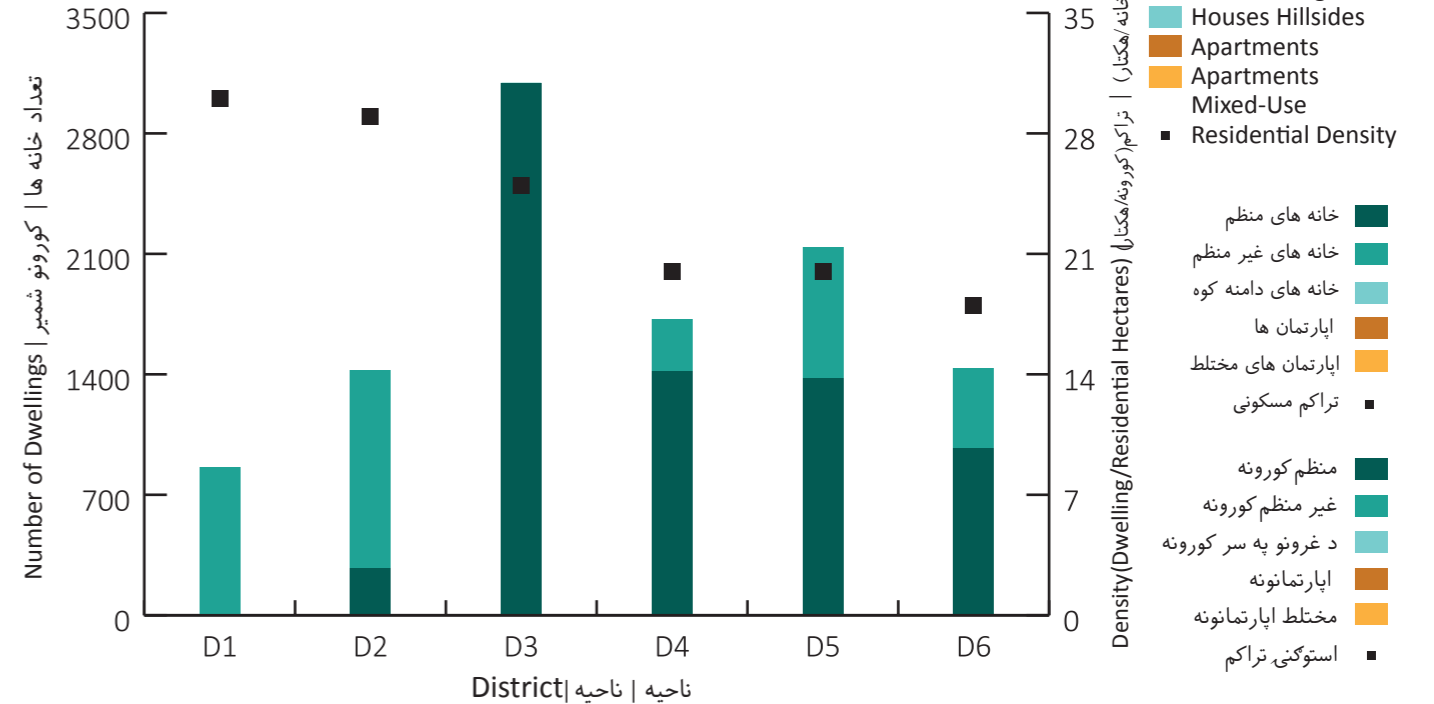
Main roads



Dwellings

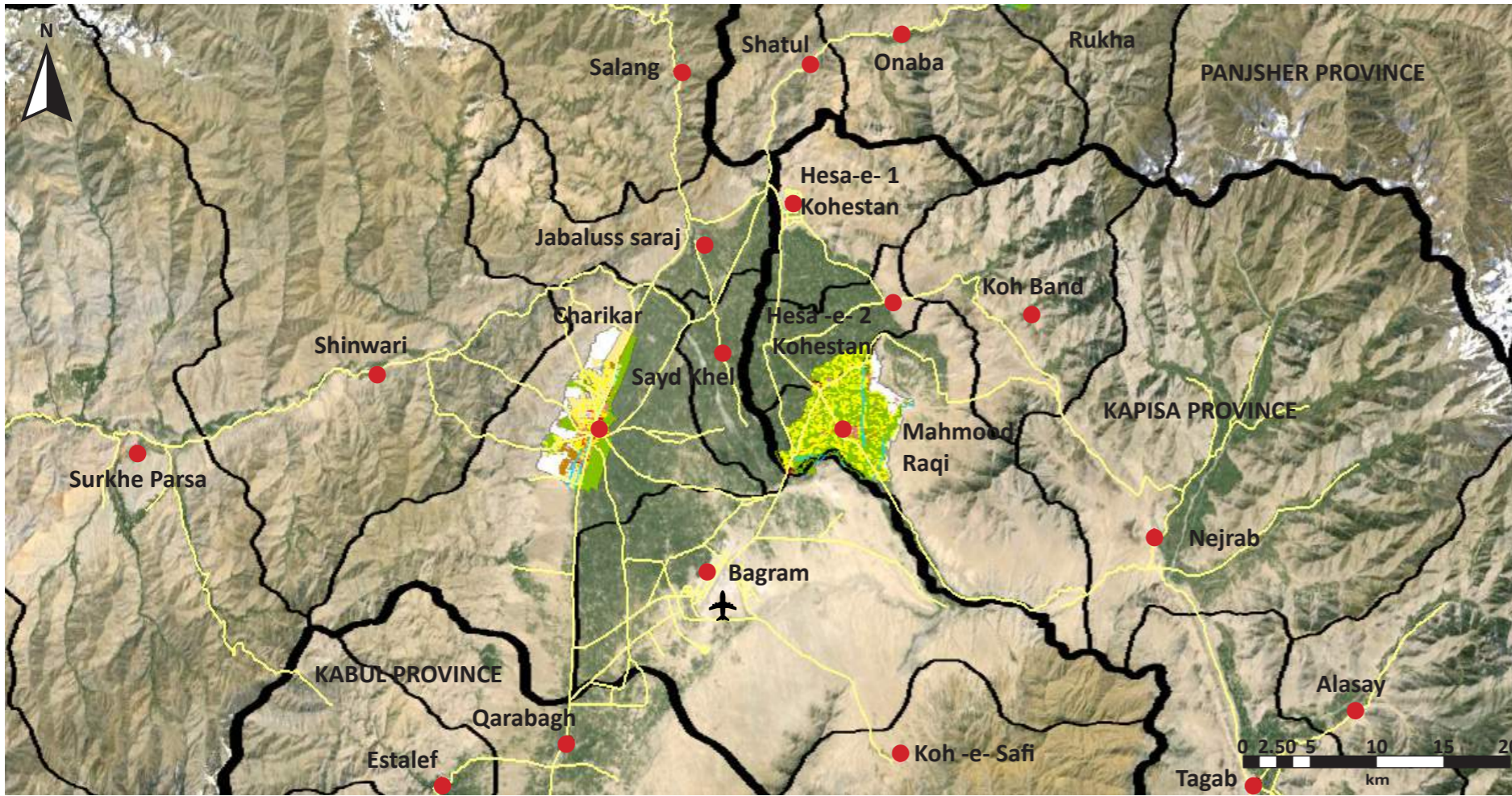
کورونه

خانه ها





ساحه شهری / شاری ساحه / City Region



Legend

- Province
- District
- Municipality
- Airport
- Road
- District Centre

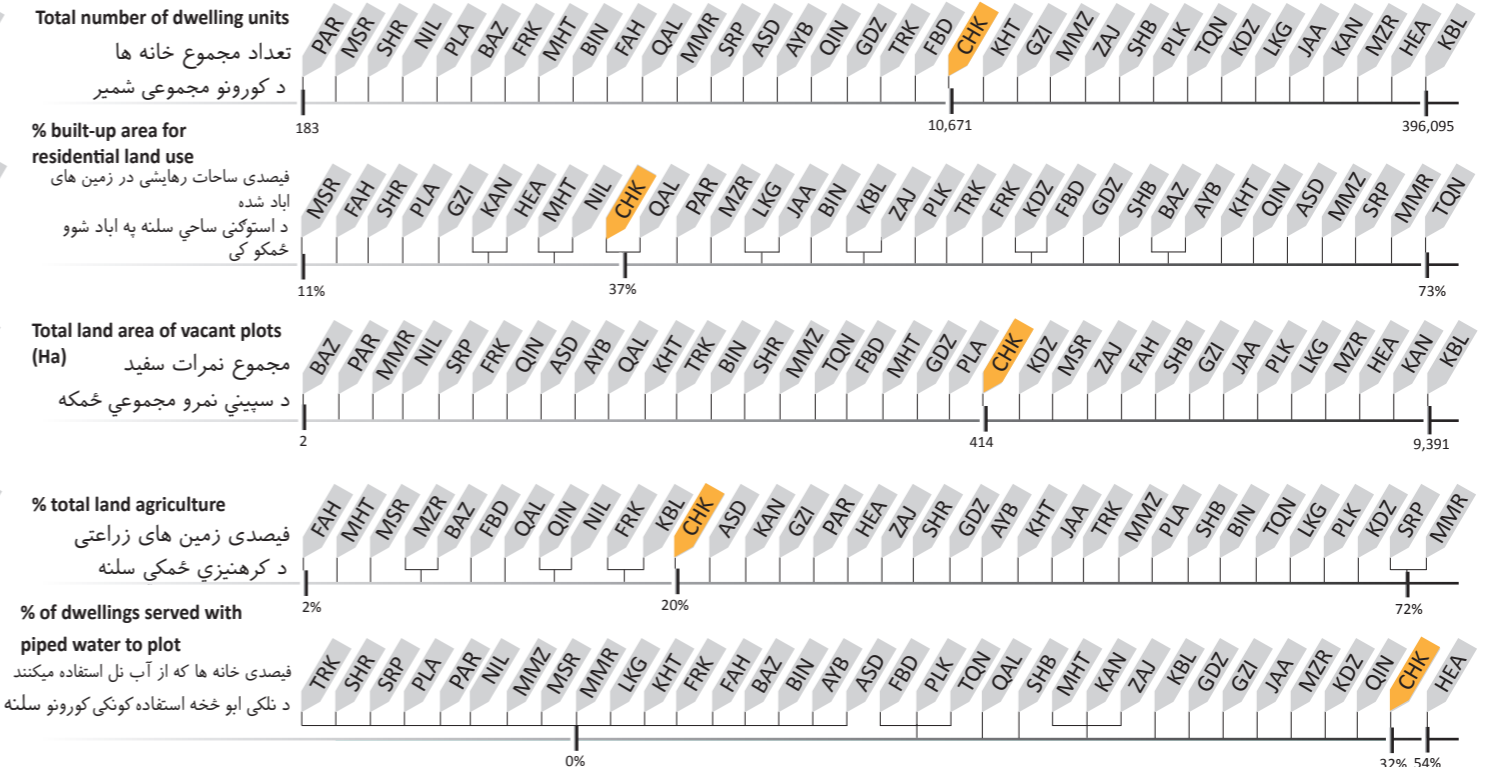

رهنمای نقشه / د نقشې رهنما

- ولایت / ولایت
- ناحیه / ناحیه
- شاروالی / ښاروالی
- میدان هوایی / هوایی ډگر
- سړک / سړک
- مرکز ولسوالی / د ولسوالی مرکز

Source: Google Earth (2015); SOAC GIS

ASD	Asad Abad	KBL	Kabul	PLA	Pul-i-Alam
AYB	Aybak	KAN	Kandahar	PLK	Pul-i-Khumri
BIN	Bamyan	KUN	Kunduz	PAR	Paroon
BAZ	Bazarak	KHT	Khost	QAL	Qalat
CHK	Charikar	LKG	Lashkar Gah	QLN	Qala-i-Naw
FBD	Faiz Abad	MMR	Mahmood Raqi	SRP	Sar-i-Pul
FAH	Farah	MSR	Maidan Shahr	SHB	Sheberghan
FRK	Ferozkoh	MMZ	Maimana	SHR	Sharan
GDZ	Gardez	MZR	Mazar-i-Sharif	TQN	Taluqan
GZI	Ghazni	MHT	Mehterlam	TRK	Tarinkot
HEA	Herat	NIL	Nili	ZAJ	Zaranj
JAA	Jalalabad				

شاخص ها / شاخصونه / Indicators





Key Data	بنسټيز معلومات	معلومات اصلي
Province	Farah	فراه ولايت
Districts	6	۶ ناحيه
Elevation	650 m	۶۵۰ متر لوړوالی
Climate	Hot semi-arid	اقلیم گرم او نسبتاً وچ
Land Area	2,949 Ha	۲,۹۴۹ هکتار د ځمکي مساحت
Total Dwellings	5,299	۵,۲۹۹ د کورونو شمیر
City Type	Provincial Centre	د بنار نوعیت

Farah is located in western Afghanistan, close to Herat and Iran, although it lacks a direct road connection with the latter. Farah has a very clear grid of roads distributed through the higher density residential areas. However barren land (35%) and vacant plots (25%) are the largest land uses and combine for 60% of total land use.

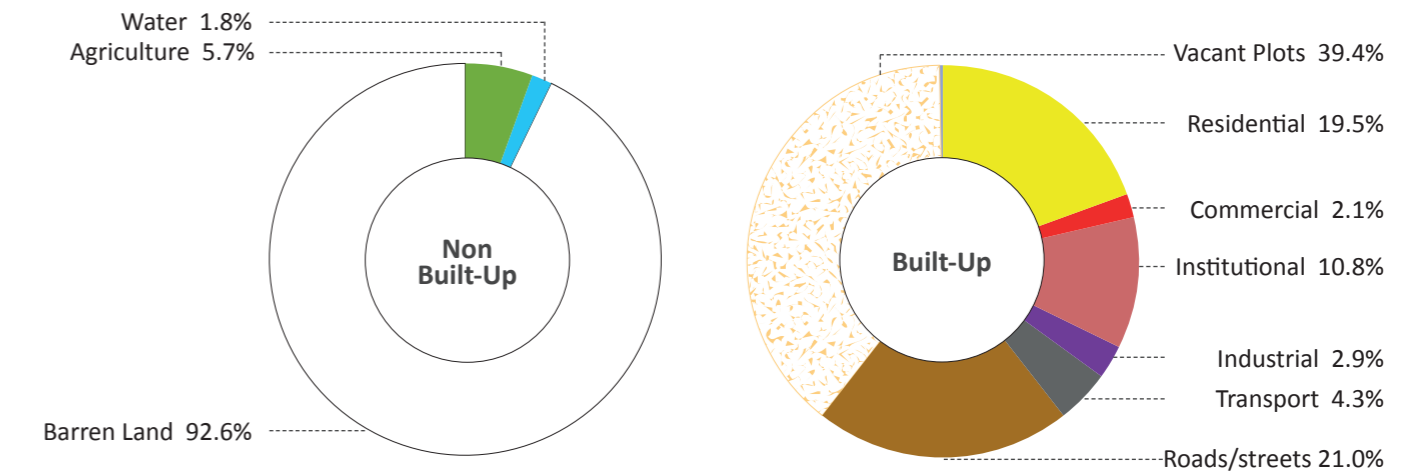
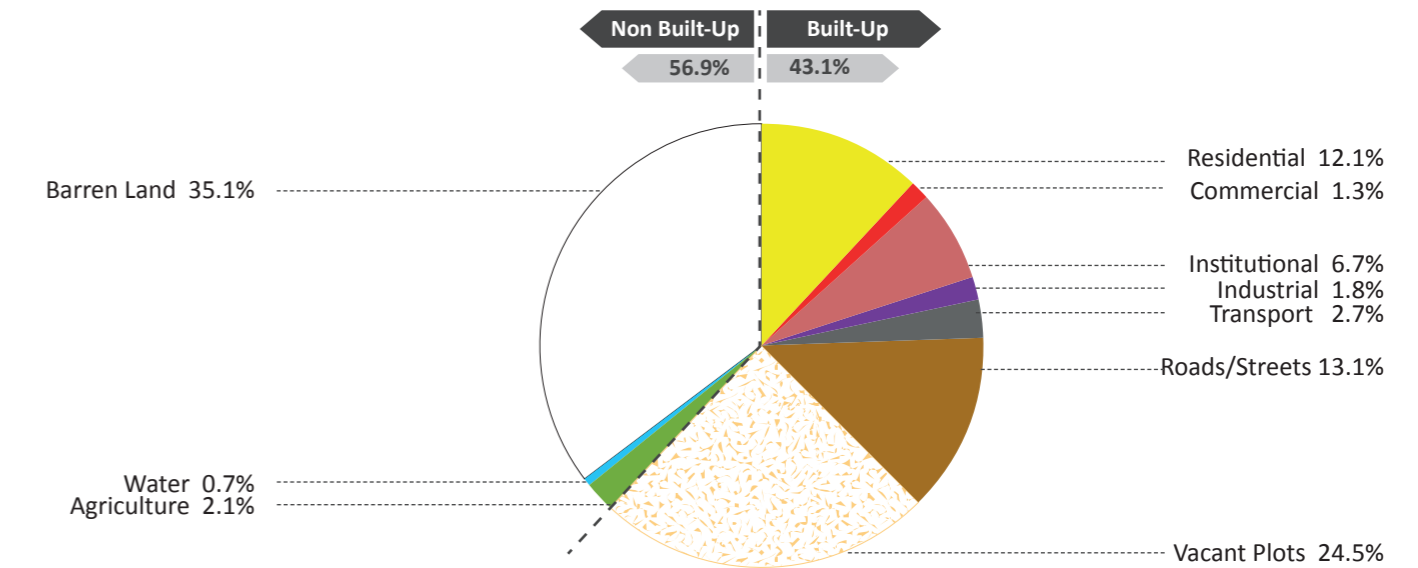
فراه در غرب افغانستان در نزدیکی هرات و ایران موقعیت دارد. با وجود این فاقد خطوط مواصلاتی مستقیم با ایرن میباشد. در شهر فراه یک شبکه یی از سرک ها و کوچه های منظم و واضح خصوصاً در ساحات متراکم رهائشی به چشم میخورد. زمین ها بایر ۳۵ فیصد و نمره های خالی و سفید ۲۵ فیصد هر دو یکجا ۶۰ فیصد از تمام مساحت آنرا میپوشاند.

فراه د افغانستان په لویديځ کې د هرات ولايت تر څنګ پروت دی. فراه د حلقوی سرک په وسیله په ختيځ کې له قندهار، لشکرگاه او زرنج ښارونو سره وصل شوی دي. نوموړې ښار د افغانستان د دوو سترو ښارونو (هرات او قندهار) په منځ کې واقع شوی دی. فراه یو کرهڼیز ښار دی.

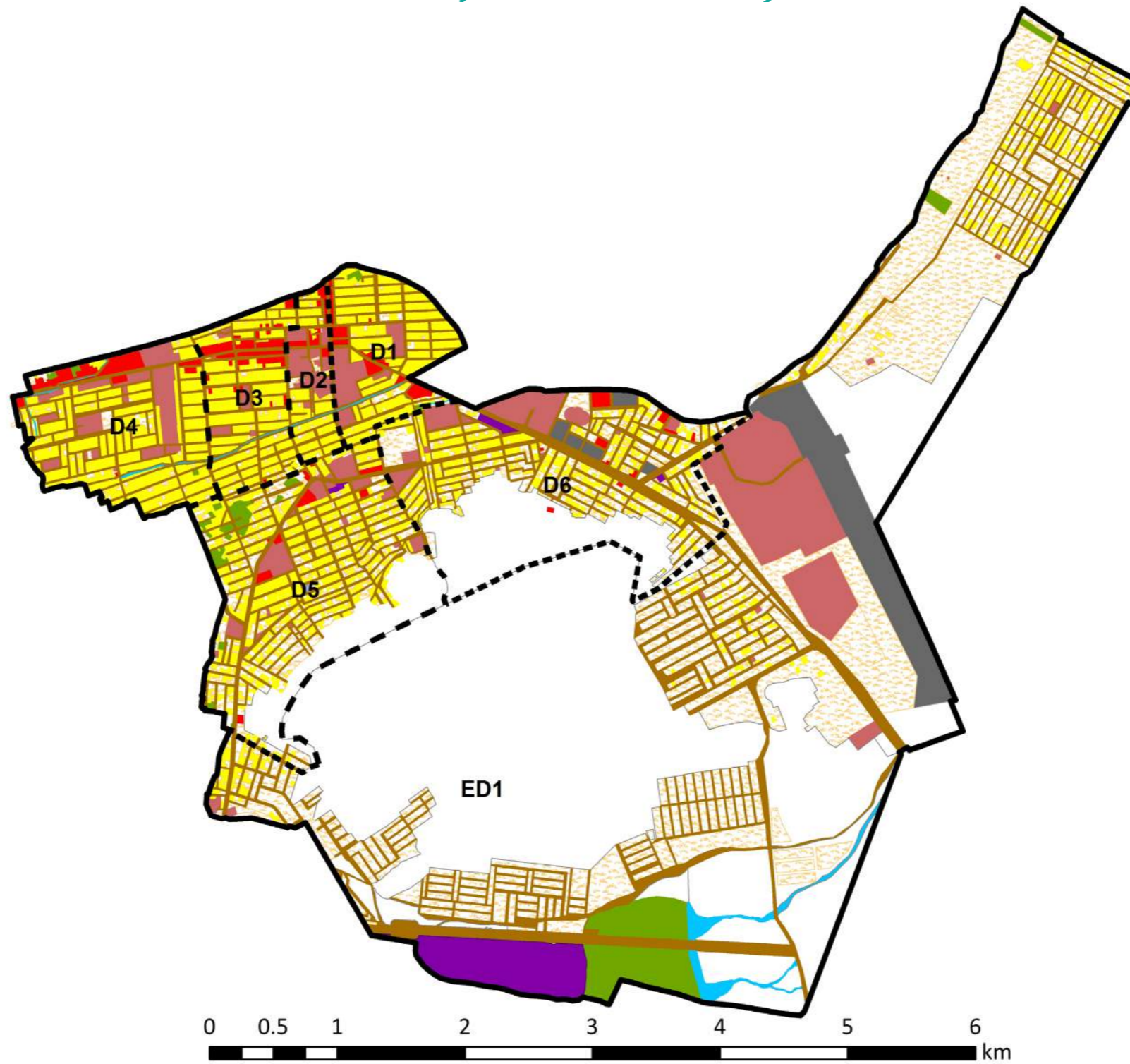
شهر در تصاویر ښار په انځورنو کې City In Pictures



استفاده زمین Land Use له ځمکي څخه ګټه اخیستل



- Barren Land
- Water
- Agriculture
- Green Area
- Forest
- Residential
- Commercial
- Institutional
- Industrial
- Transport
- Road/Street
- Vacant Plots
- Buildings
- Under Construction
- زمین بایر / اشاري ځمکي
- سرک / اراه / سرک / لاره
- نمرات خالی / خالی نمري
- ساختمان های در حال ساخت / تعمیرونه د جوړیدو په حال کې
- مسکونی / استوګنې
- تجارتی / سوداګری
- دولتی / دولتی
- صنعتی / صنعتی
- ترانسپورت / ترانسپورت
- آب / اوبه
- زراعتی / کرهڼیز
- فضای سبز / شنه خایونه
- جنگل / ځنګل



**Legend**

— Municipality Boundary

--- District

- Barren Land
- Water
- Agriculture
- Green Area
- Forest

- Residential
- Commercial
- Institutional
- Industrial
- Transport

- Road/Street
- Vacant Plots
- Buildings Under Construction

- سرک / راه / سړک / لاره
- نمرات خالی / خالی نمري
- ساختمان های در حال ساخت / تعمیرونه د جوړیدو په حال کې

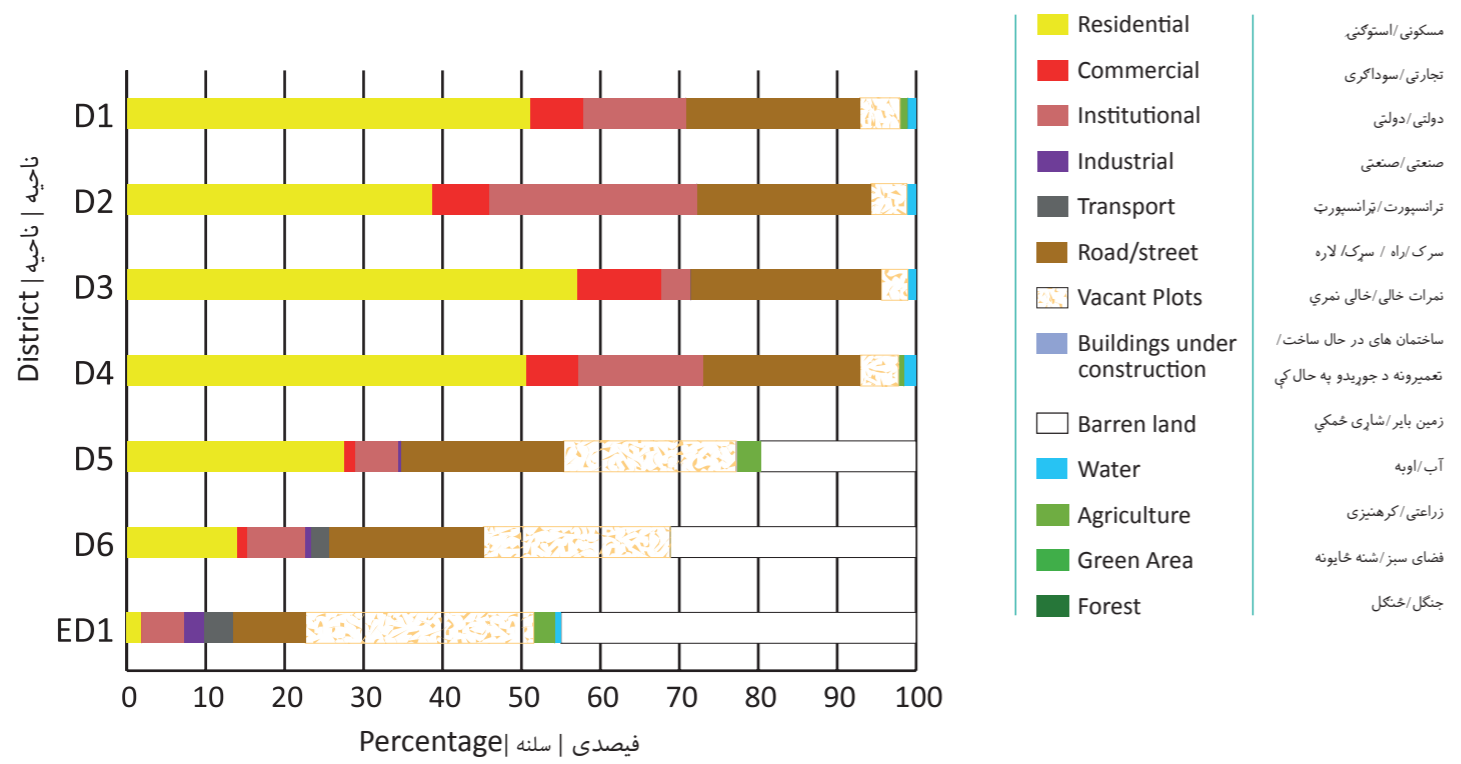
- زمین بایر / شاپري ځمکه
- آب / اوبه
- زراعتی / کرهنیزی
- فضای سبز / شنه ځایونه
- جنگل / ځنگل
- مسکونی / استوګنی
- تجارتي / سوداګری
- دولتی / دولتی
- صنعتی / صنعتی
- ترانسپورت / ترانسپورت

رهنمای نقشه / د نقشې رهنما

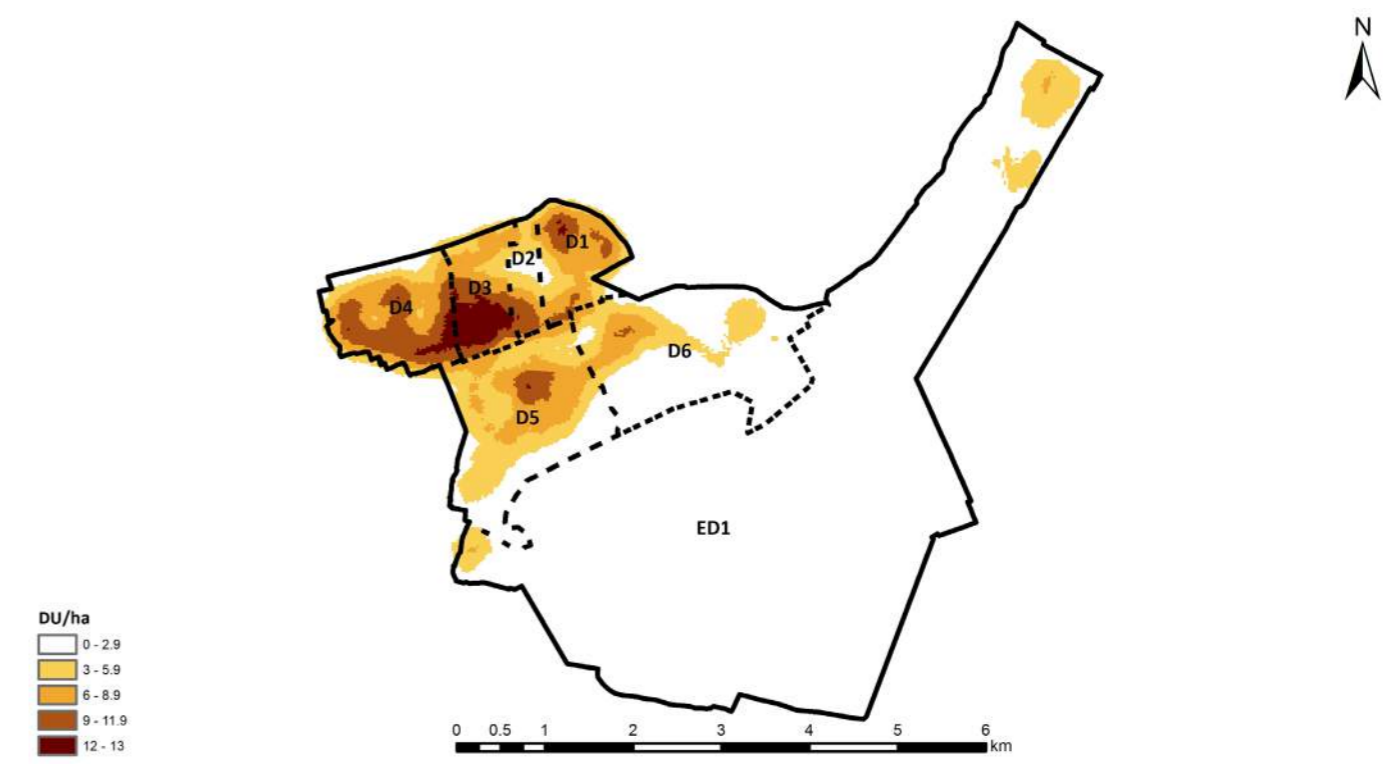
— سرحدات شاروالی / د ښاروالی سرحدونه

--- ناحیه / ناحیه

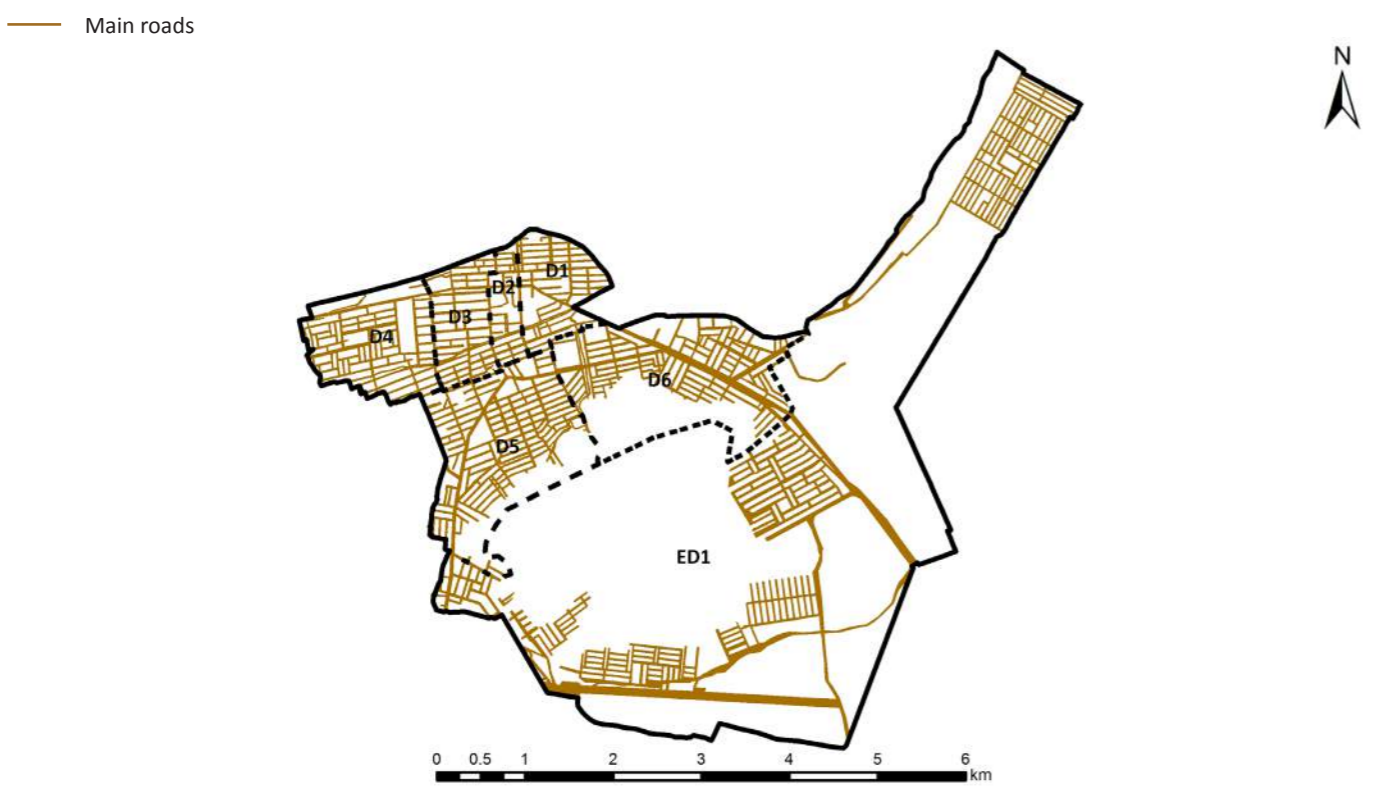
استفاده زمین باساس نواحی | د ناحیو په اساس له ځمکو څخه گټه اخیستل | Land Use by District



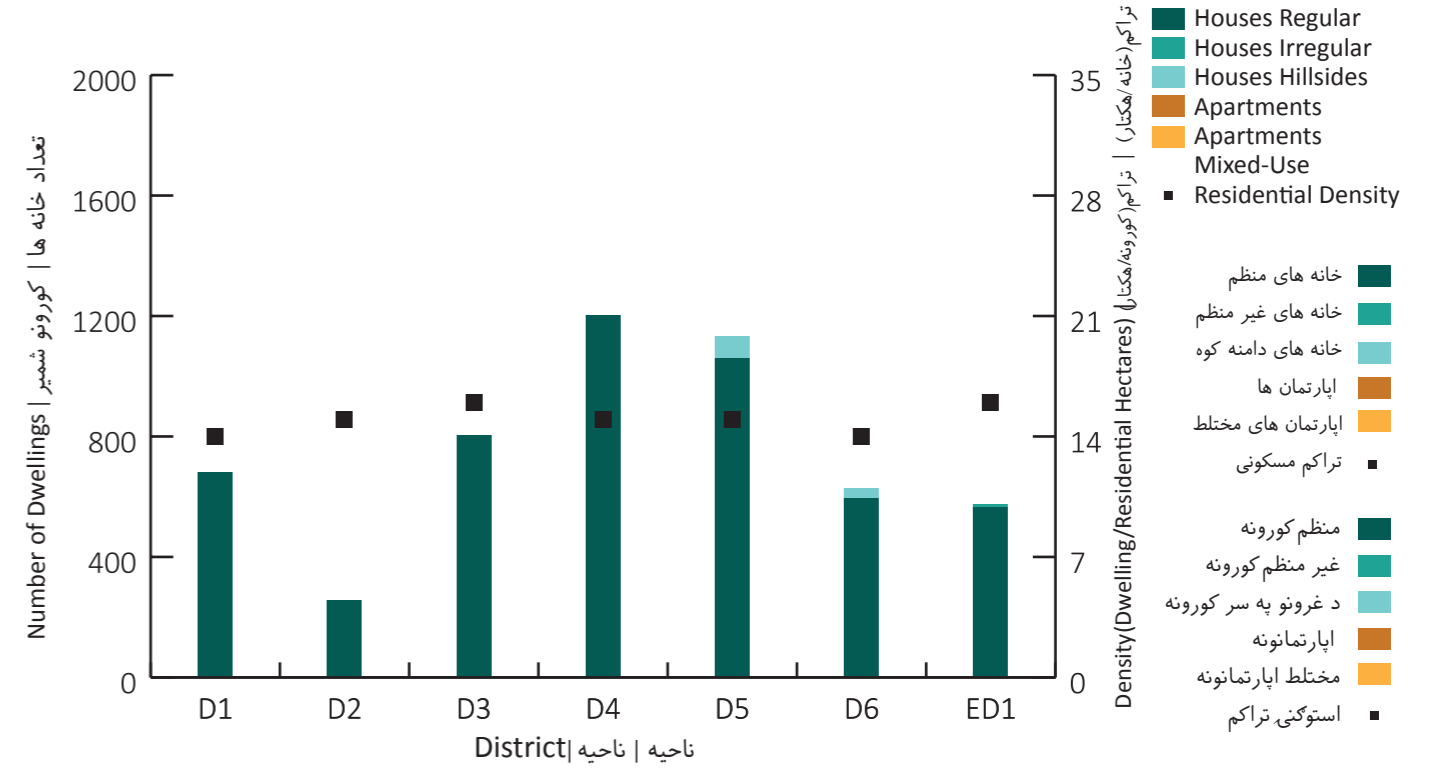
تراکم خانه ها | د کورونو تراکم | Dwelling Density



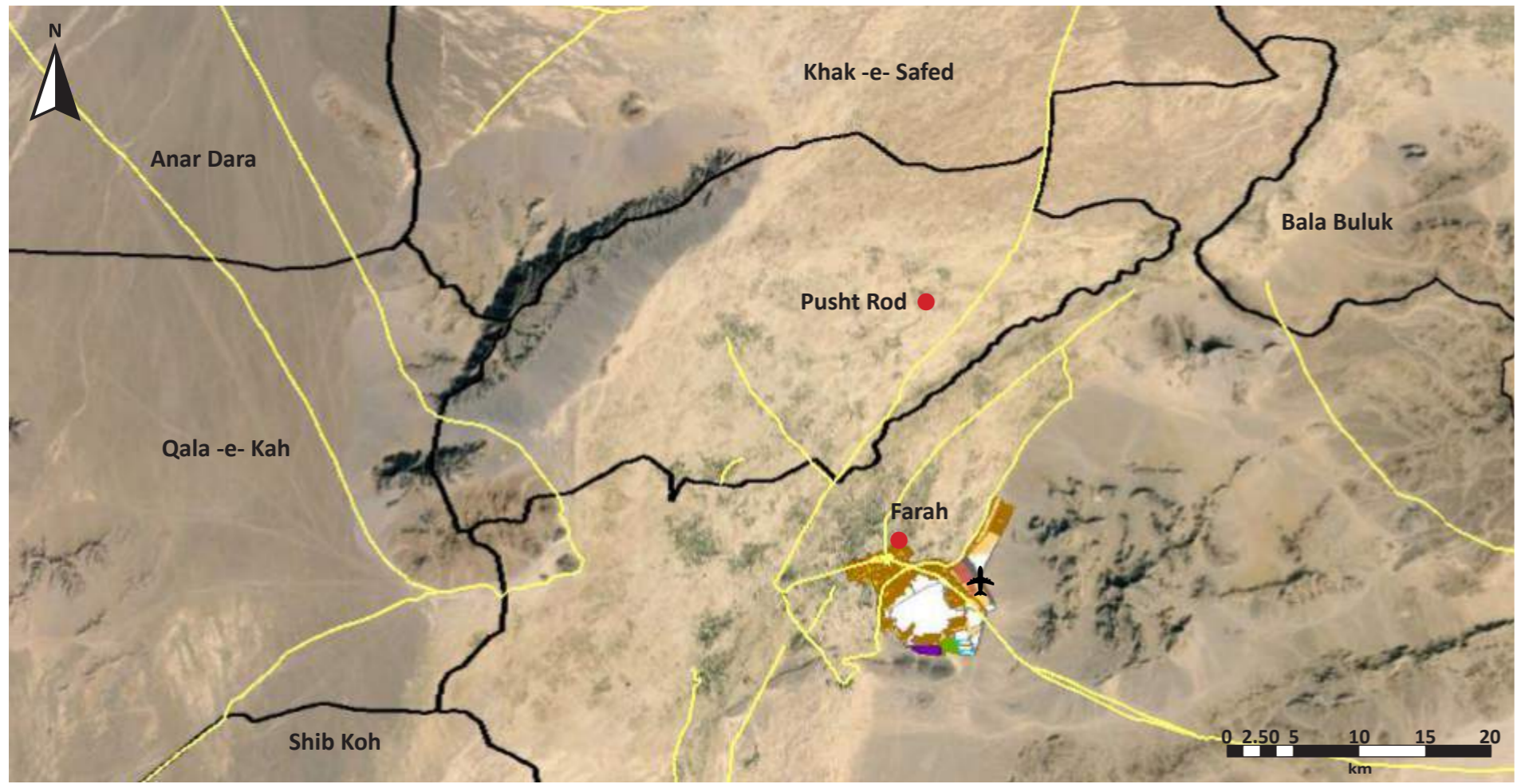
سرک ها | سرکونه | Roads



خانه ها | کورونه | Dwellings



ساحه شهری / شاری ساحه / City Region





**Legend**

Province	ولایت / ولایت
District	ناحیه / ناحیه
Municipality	شاروالی / شاروالی
Airport	میدان هوایی / هوایی ډگر
Road	سړک / سړک
District Centre	مرکز ولسوالی / د ولسوالی مرکز

Source: Google Earth (2015); SOAC GIS

ASD	Asad Abad	KBL	Kabul	PLA	Pul-i-Alam
AYB	Aybak	KAN	Kandahar	PLK	Pul-i-Khumri
BIN	Bamyan	KUN	Kunduz	PAR	Paroon
BAZ	Bazarak	KHT	Khost	QAL	Qalat
CHK	Charikar	LKG	Lashkar Gah	QLN	Qala-i-Naw
FBD	Faiz Abad	MMR	Mahmood Raqi	SRP	Sar-i-Pul
FAH	Farah	MSR	Maidan Shahr	SHB	Sheberghan
FRK	Ferozkoh	MMZ	Maimana	SHR	Sharan
GDZ	Gardez	MZR	Mazar-i-Sharif	TQN	Taluqan
GZI	Ghazni	MHT	Mehterlam	TRK	Tarinkot
HEA	Herat	NIL	Nili	ZAJ	Zaranj
JAA	Jalalabad				

شاخص ها / شاخصونه / Indicators






Key Data	بنسټيز معلومات	معلومات اصلي
Province	Badakhshan	بدخشان
Districts	8	۸ ناحیه
Elevation	1,254 m	۱,۲۵۴ متر
Climate	Humid subtropical	مرطوب اقلیم
Land Area	5,933 Ha	۵,۹۳۳ هکتار
Total Dwellings	10,605	۱۰,۶۰۵ د کورونو شمیر
City Type	Provincial Centre	د ولایت مرکز

Faiz Abad is the most northern city in Afghanistan close to Tajikistan. Barren land is the dominant land use at 74%, but residential area accounts for almost half of the built-up land use. Dwellings are largely concentrated in one district, District 5 and agriculture is concentrated in Districts 6 and 7.

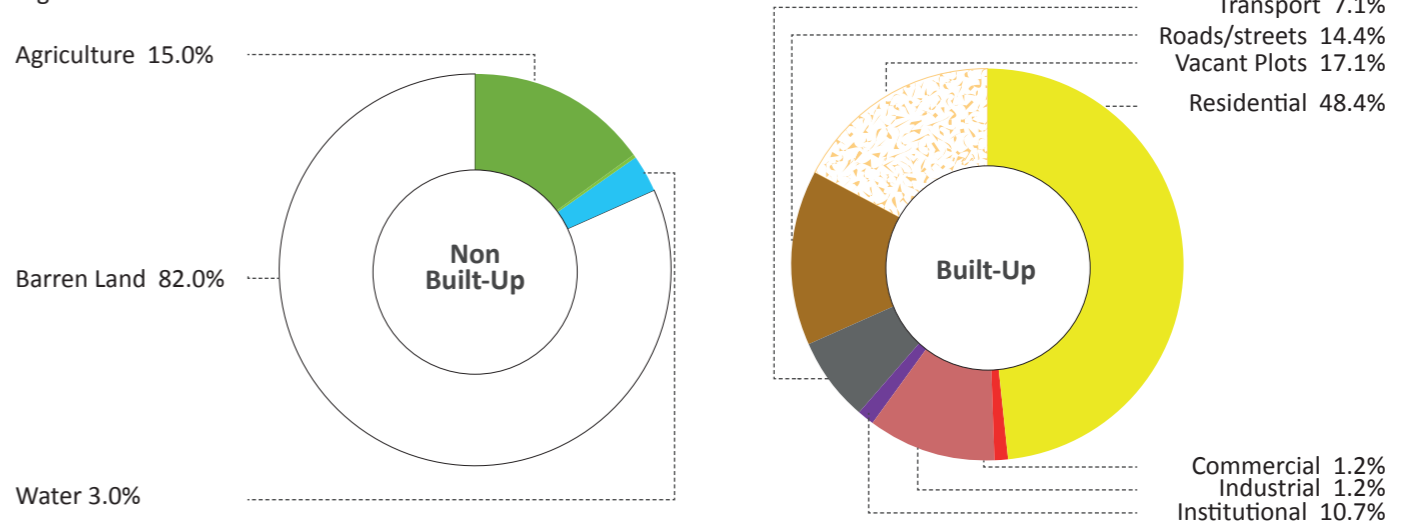
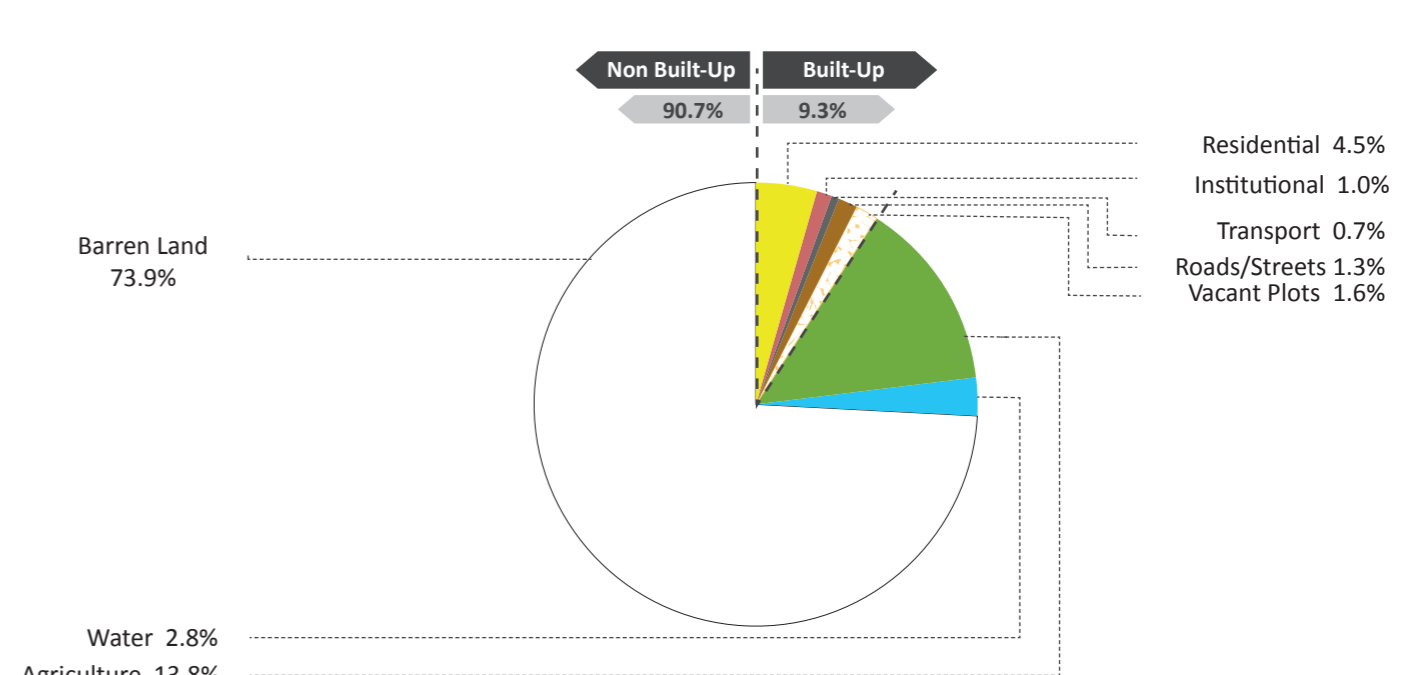
فیض آباد شمالیترین شهر افغانستان در نزدیکی سرحد تاجکستان موقعیت دارد. زمین های بایر ۷۴ فیصد بر شهر تسلط دارد. از جانب دیگر نیمی از ساحات آباد را زمین های رهاشده فرا گرفته است. تراکم خانه ها بیشتر تقریباً در یک ناحیه تمرکز یافته که آنهم ناحیه پنجم است و ساحات زراعتی بیشتر در نواحی ششم و هفتم وجود دارند.

فیض آباد د افغانستان ټولو نه شمالی ښار دی چه د تاجکستان پولو ته نږدی موقعیت لری. ۷۴٪ ځمکه یی شاړه ده او نیمه آباد شوی ځمکه یی د هستوګنیزې سیمې د ی ډیره ستوګنځایونه زیاتر په لومړی او ۵ ناحیه کی او کرهنیزی په شپږمه او اوومه ناحیه کی پرتی دی.

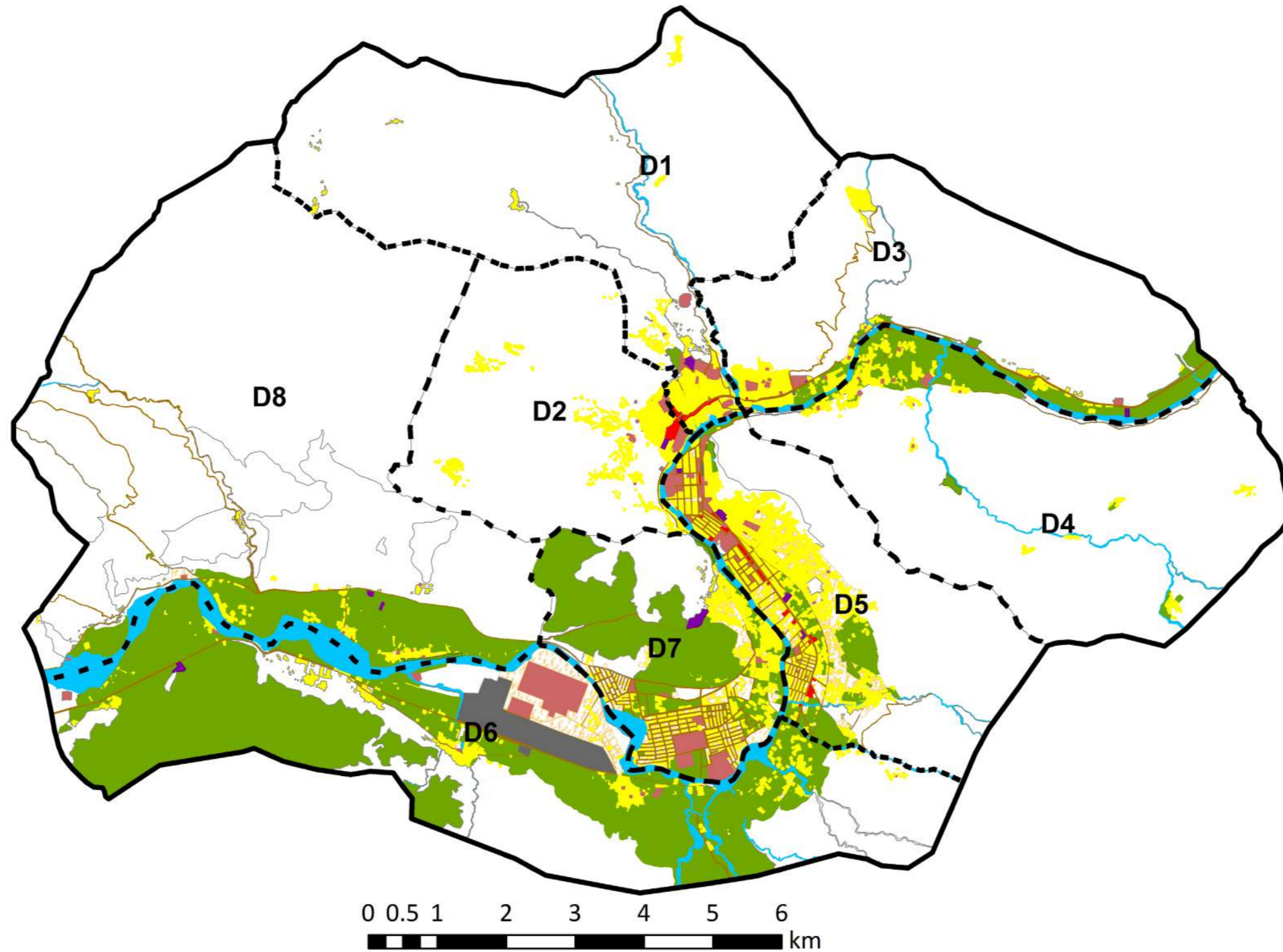
شهر در تصاویر ښار په انځورنو کې City In Pictures



استفاده زمین Land Use له ځمکې څخه گټه اخیستل



- Barren Land
- Residential
- Road/Street
- Water
- Commercial
- Vacant Plots
- Agriculture
- Institutional
- Buildings
- Green Area
- Industrial
- Under Construction
- Forest
- Transport



**Legend**

— Municipality Boundary

--- District

- Barren Land
- Water
- Agriculture
- Green Area
- Forest

- Residential
- Commercial
- Institutional
- Industrial
- Transport

- Road/Street
- Vacant Plots
- Buildings Under Construction

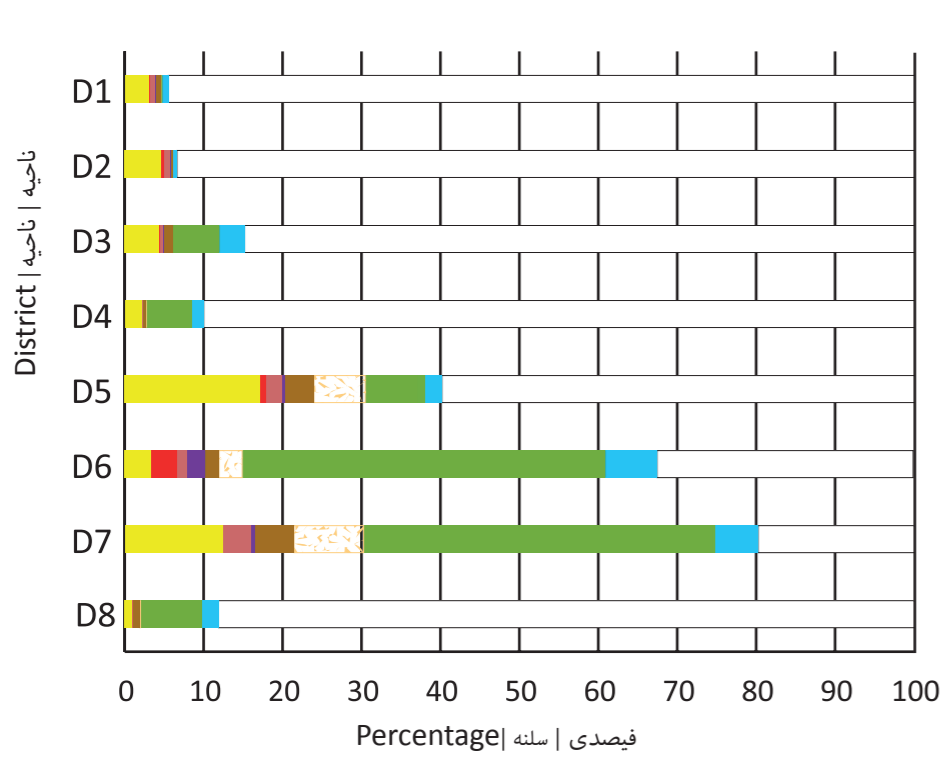
- سرک / راه / سرک / لاره
- نمرات خالی / خالی نمري
- ساختمان های در حال ساخت / تعمیرونه د جوړیدو په حال کې

- زمین بایر / شاپري ځمکه
- آب / اوبه
- زراعتی / کرهنیزی
- فضای سبز / شنه ځایونه
- جنگل / ځنگل
- مسکونی / استوګنی
- تجارتي / سوداګری
- دولتی / دولتی
- صنعتی / صنعتی
- ترانسپورت / ترانسپورت

Land Use by District

د ناحیو په اساس له ځمکو څخه گټه اخیستل

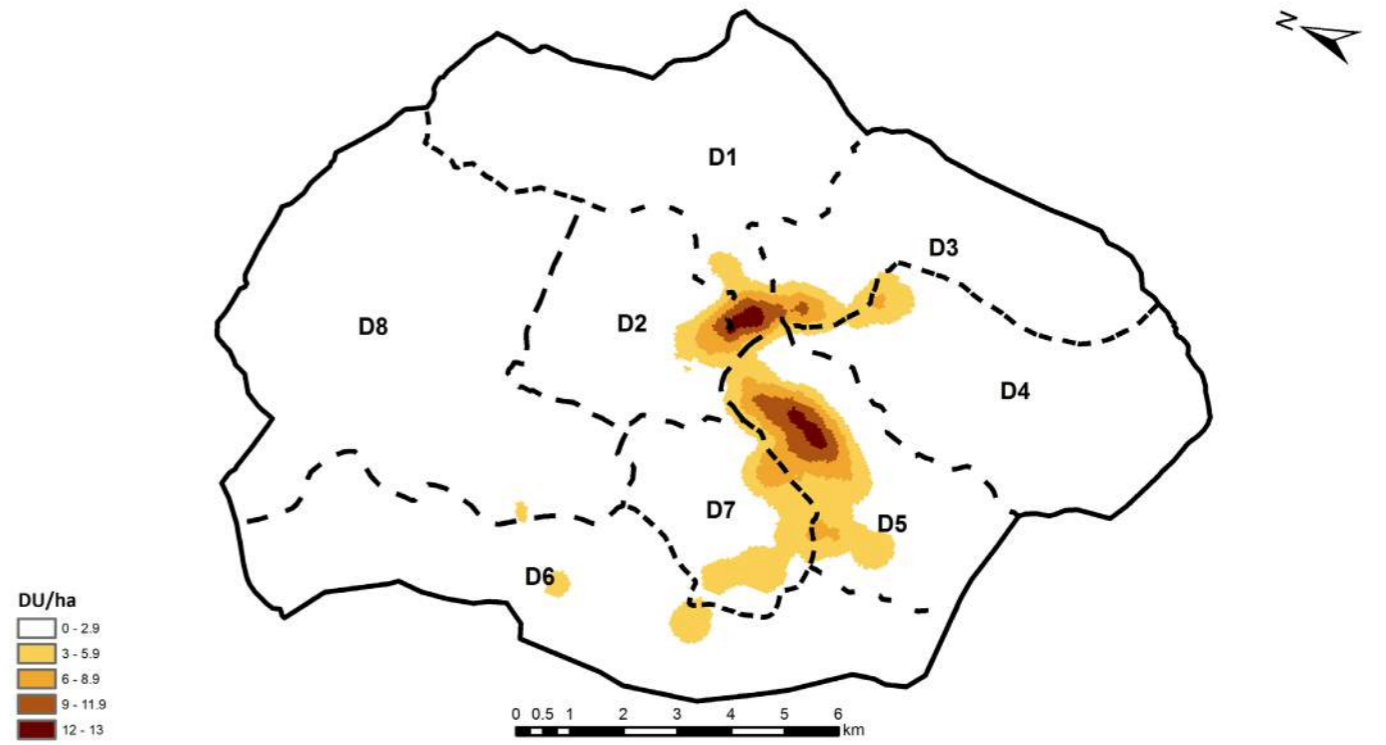
استفاده زمین باساس نواحی



Dwelling Density

د کورونو تراکم

تراکم خانه ها

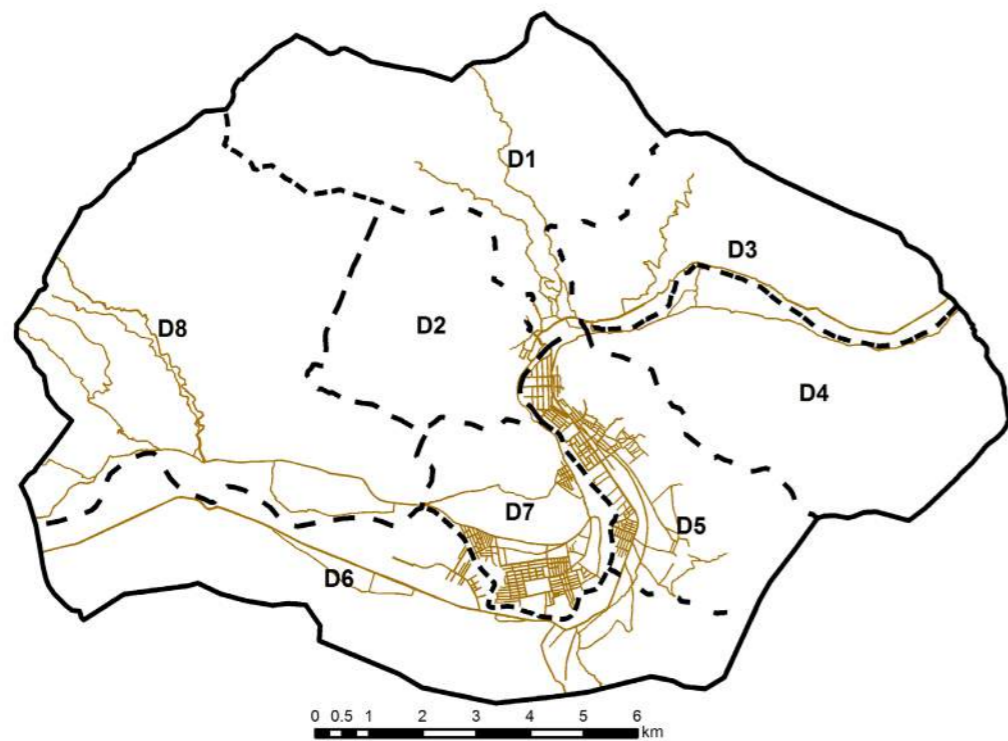


Roads

سرکونه

سرک ها

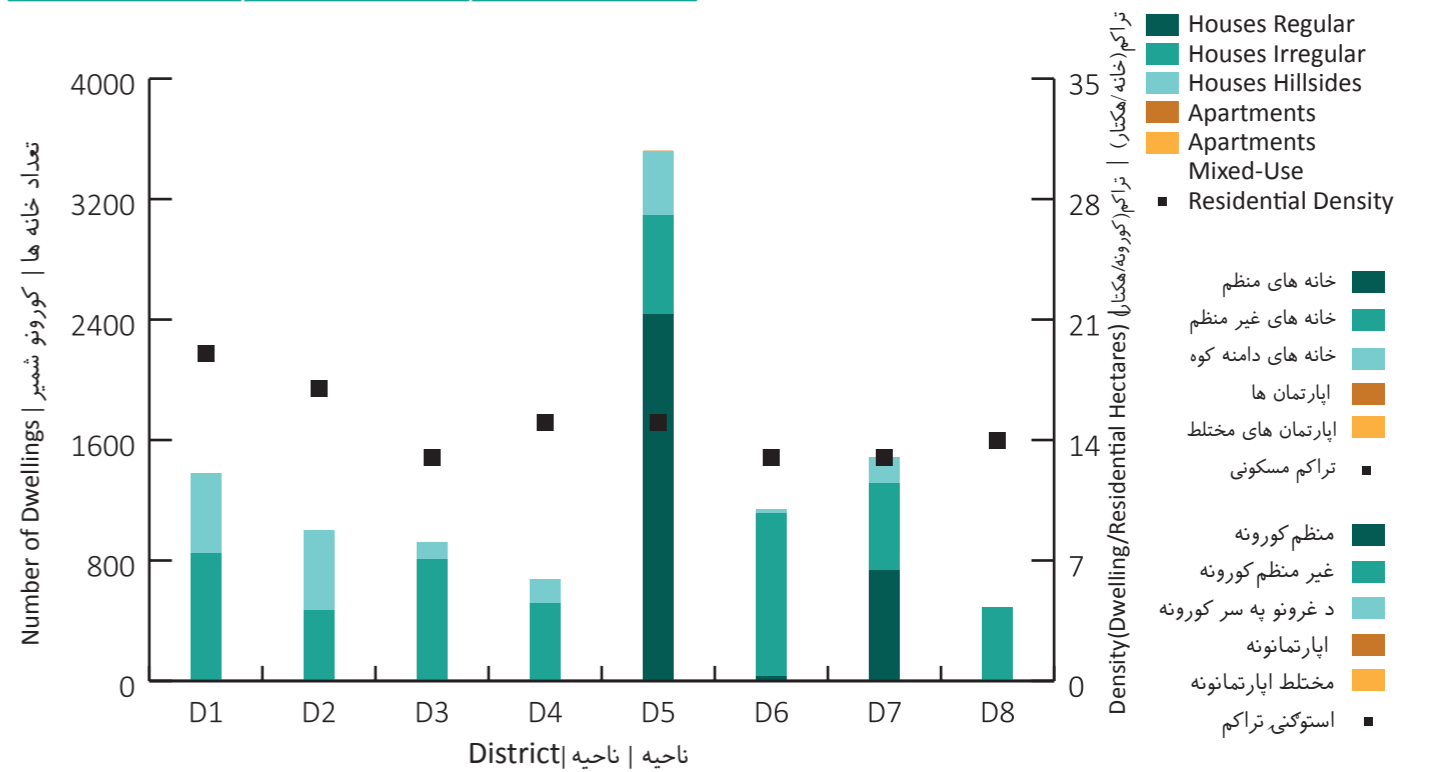
Main roads



Dwellings

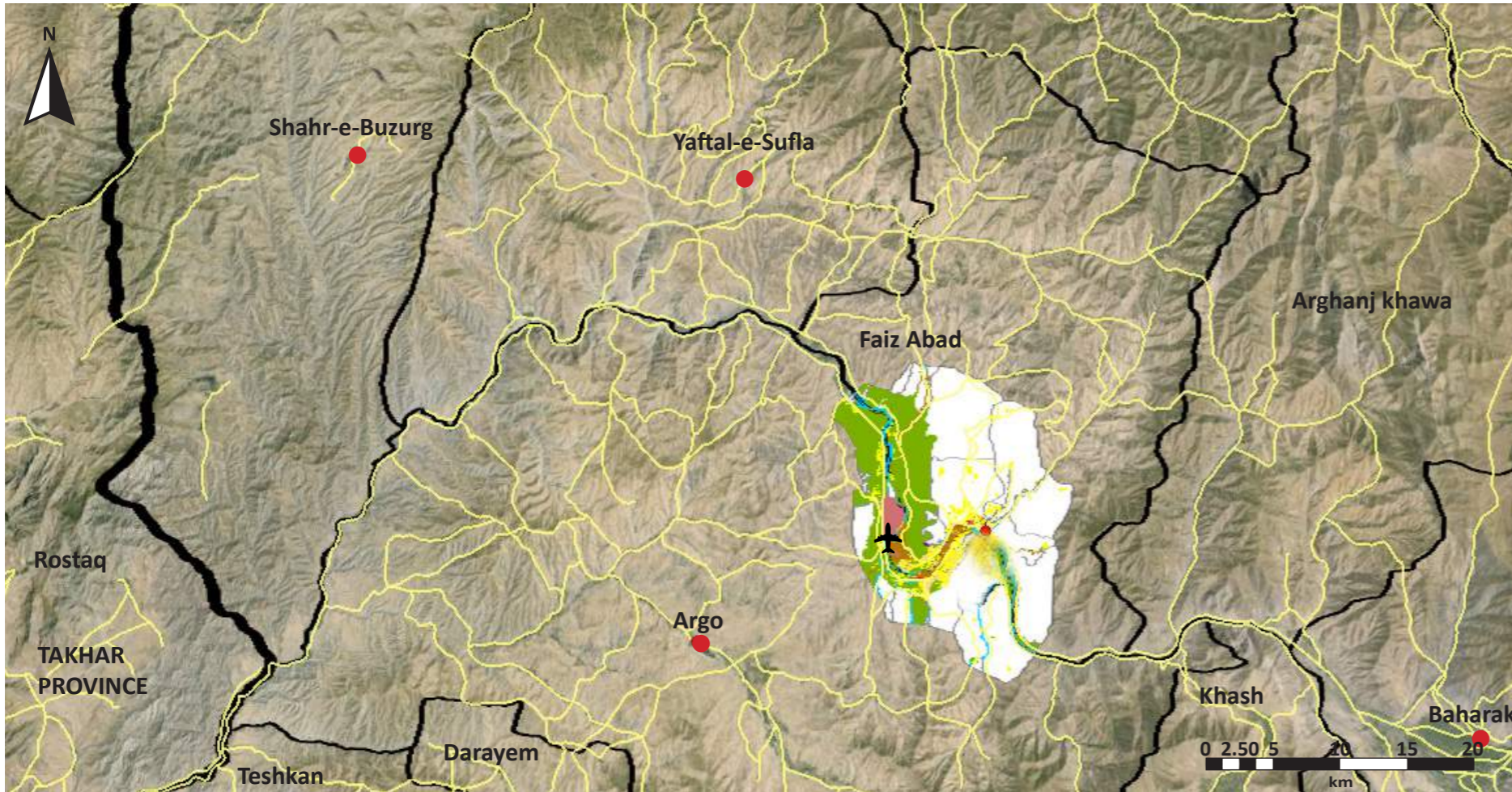
کورونه

خانه ها





ساحه شهری / شاری ساحه / City Region



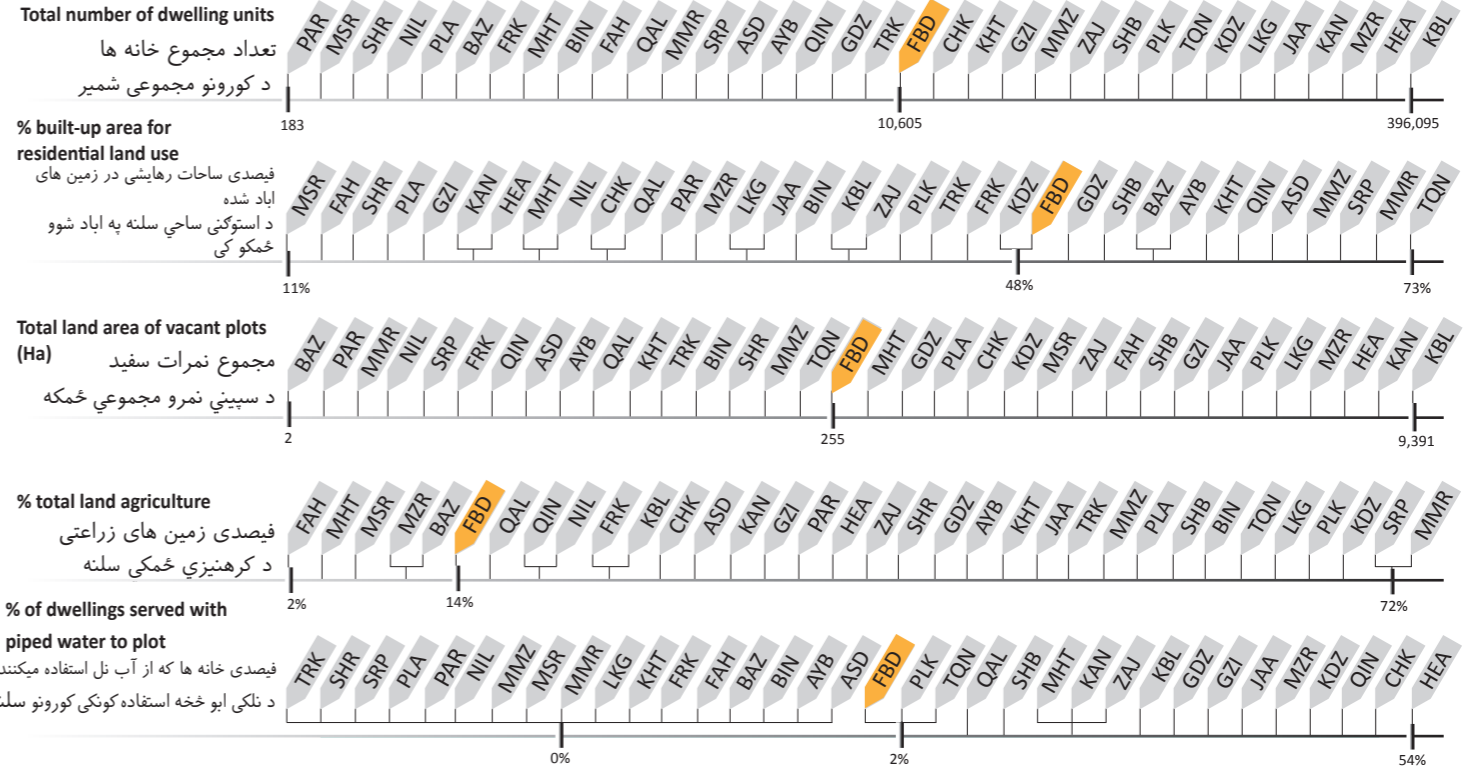
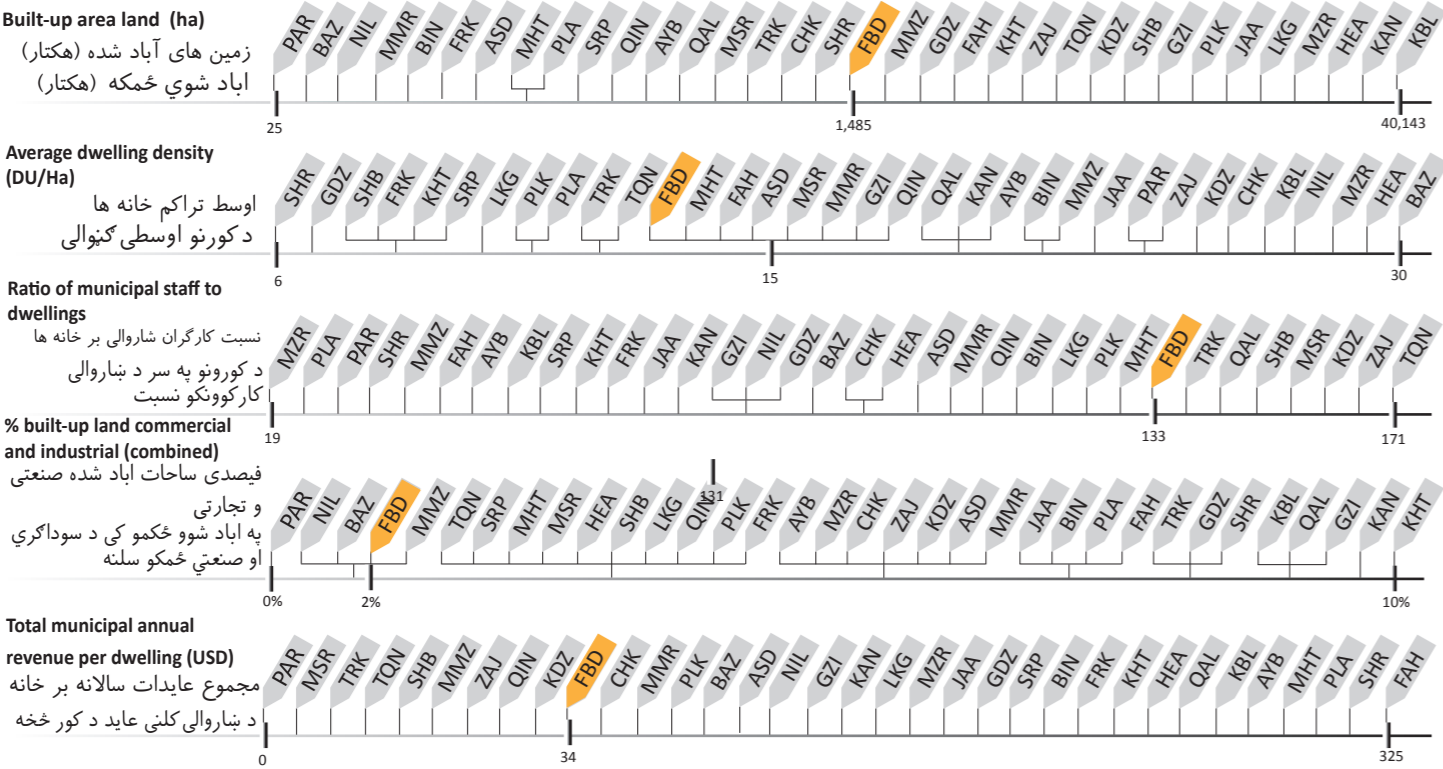
**Legend**

Province	ولایت / ولایت
District	ناحیه / ناحیه
Municipality	شاروالی / شاروالی
Airport	میدان هوایی / هوایی ډگر
Road	سرک / سرک
District Centre	مرکز ولسوالی / د ولسوالی مرکز

Source: Google Earth (2015); SOAC GIS

ASD	Asad Abad	KBL	Kabul	PLA	Pul-i-Alam
AYB	Aybak	KAN	Kandahar	PLK	Pul-i-Khumri
BIN	Bamyan	KUN	Kunduz	PAR	Paroon
BAZ	Bazarak	KHT	Khost	QAL	Qalat
CHK	Charikar	LKG	Lashkar Gah	QLN	Qala-i-Naw
FBD	Faiz Abad	MMR	Mahmood Raqi	SRP	Sar-i-Pul
FAH	Farah	MSR	Maidan Shahr	SHB	Sheberghan
FRK	Ferozkoh	MMZ	Maimana	SHR	Sharan
GDZ	Gardez	MZR	Mazar-i-Sharif	TQN	Taluqan
GZI	Ghazni	MHT	Mehterlam	TRK	Tarinkot
HEA	Herat	NIL	Nili	ZAJ	Zaranj
JAA	Jalalabad				

شاخص ها / شاخصونه / Indicators



Ferozkoh		فیروز کوه
FRK		فیروز کوه

Key Data	بنسټيز معلومات	معلومات اصلي
Province	Ghor	ولایت غور
Districts	-	ناحيه -
Elevation	2,230 m	ارتفاع ۲,۲۳۰ متر
Climate	Cold semi-arid	آب و هوا سرد و نیمه خشک
Land Area	2,614 Ha	مساحت زمین ۲,۶۱۴ هکتار
Total Dwellings	3,474	مجموعه خانه ها ۳,۴۷۶
City Type	Provincial Centre	نوعیت شهر مرکز ولایت

Ferozkoh is located at the central region of Afghanistan connected by a highway 380 km West to Herat and about the same East to Kabul. Ferozkoh is an ancient city that date back to Genghis Khan and Mongols. Ferozkoh is famous for agriculture and animal husbandry.

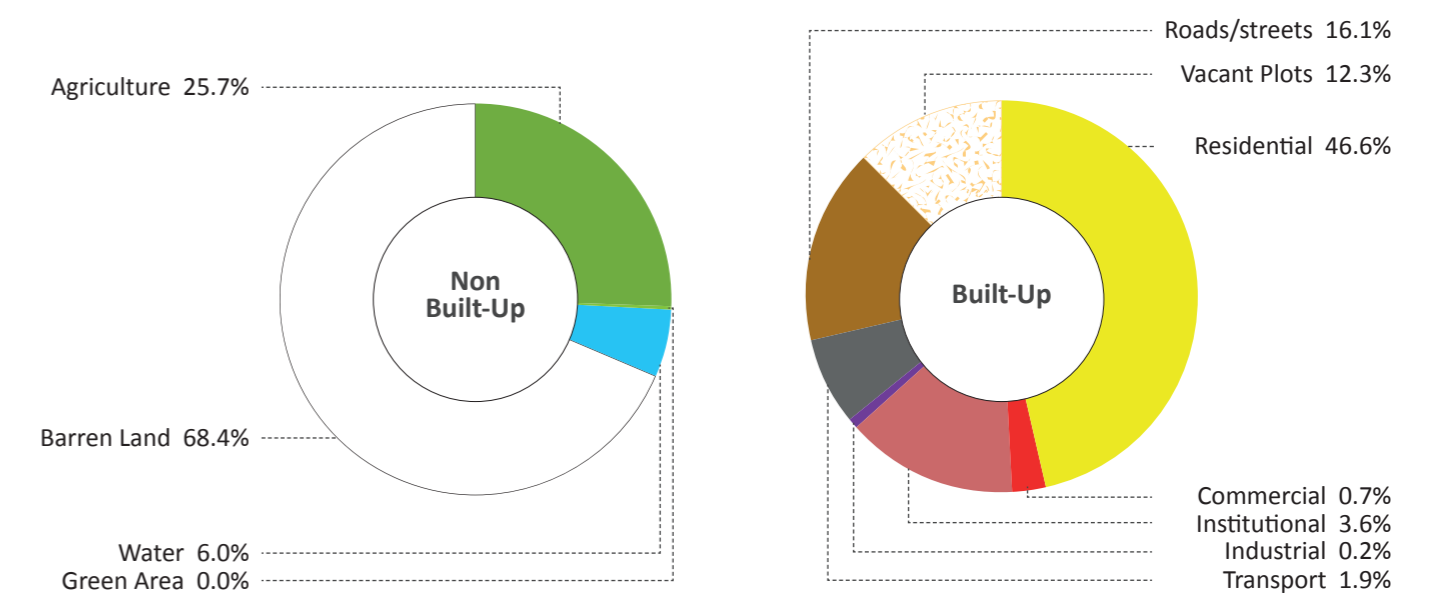
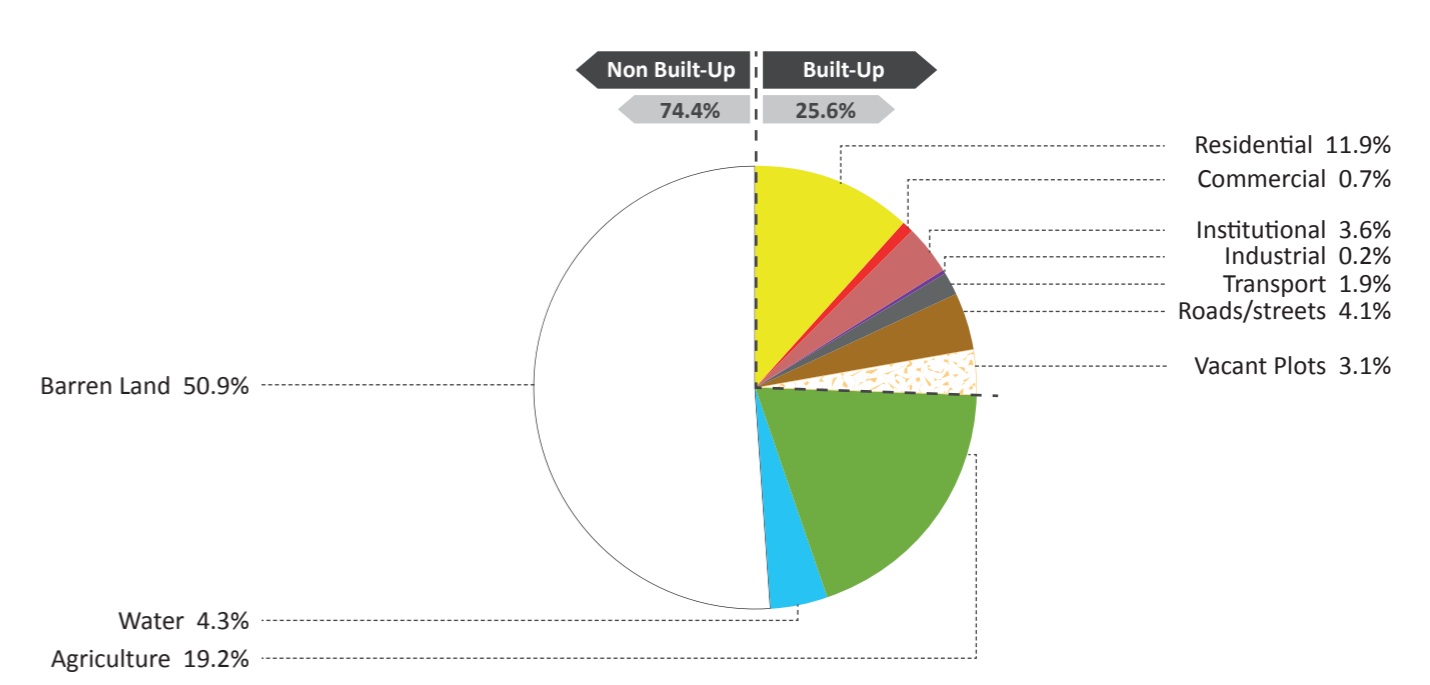
فیروز کوه (چغچران) در مرکز افغانستان موقعیت دارد از مجموع ساحات نا آباد آن ۷۴ فیصد زمین های بایر است. ولی تقریباً نیمی از زمین های آباد آن ۴۷٪ خانه های رهائشی بوده سرکهای و کوچه ها بالترتیب زیادترین ۱۶٪ زمین های آباد را احتوا میکند. این شهر به نواحی تقسیم نشده است.

فیروز کوه (چغچران) د افغانستان لودیځ کی موقعیت لریر چه ۷۴٪ ځمکه یی شاره ده که څه هم د اباد شوی ځمکی له جملی څخه استوگنځی ۴۷٪ یعنی نږدی د نیمایی دی چه سرکونه او کوڅی په دوهمی درجی اباد شوی ځمکی په توگه ۱۶٪ ځمکه نیولی دا ښار په ناحیو نه دی ویشل شوی..

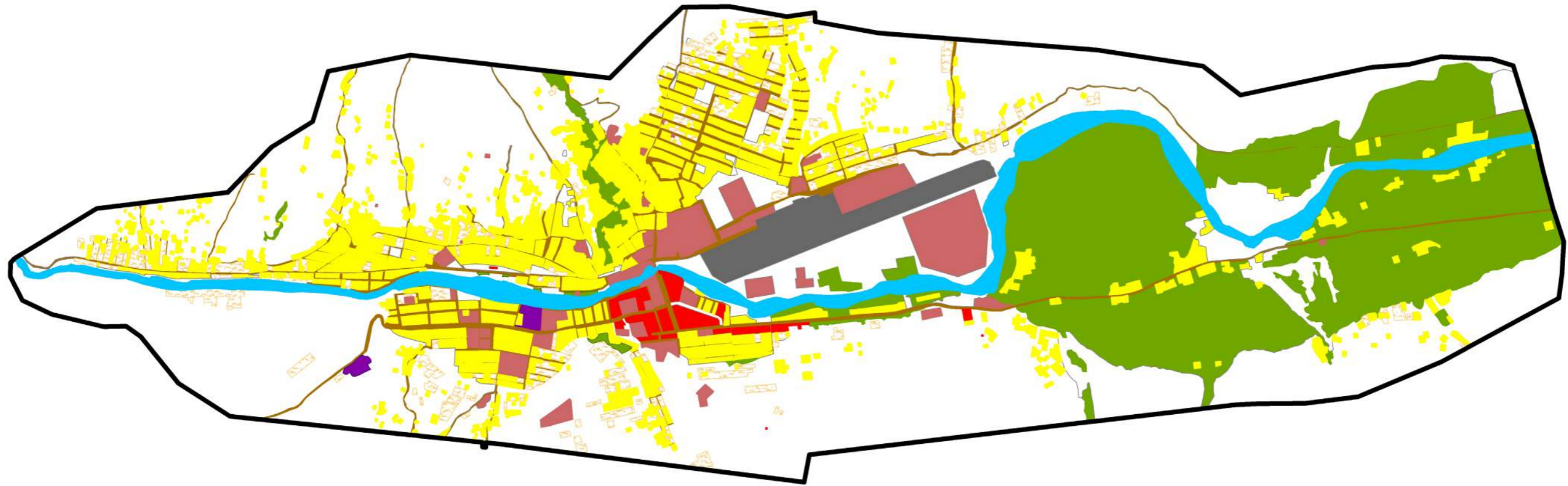
شهر در تصاویر ښار په انځورنو کې City In Pictures



استفاده زمین Land Use له ځمکی څخه گټه اخیستل



- Barren Land
- Water
- Agriculture
- Green Area
- Forest
- Residential
- Commercial
- Institutional
- Industrial
- Transport
- Road/Street
- Vacant Plots
- Buildings Under Construction
- زمین بایر/شاري ځمکي
- آب/اوبه
- زراعتي/کرهنيزی
- فضای سبز/شنه ځايونه
- جنگل/ځنگل
- مسکونی/استوگنځی
- تجارتی/سوداگری
- دولتی/دولتی
- صنعتی/صنعتی
- ترانسپورت/ترانسپورت
- سرک/راه / سرک/ لاره
- نمرات خالی/خالی نمري
- ساختمان های در حال ساخت/ تعمیرونه د جوړیدو په حال کې



**Legend**

— Municipality Boundary

--- District

- |             |               |                              |
|-------------|---------------|------------------------------|
| Barren Land | Residential   | Road/Street                  |
| Water       | Commercial    | Vacant Plots                 |
| Agriculture | Institutional | Buildings Under Construction |
| Green Area  | Industrial    |                              |
| Forest      | Transport     |                              |

رهنمای نقشه / د نقشې رهنما

— سرحدات شاروالی / د ښاروالی سرحدونه

--- ناحیه / ناحیه

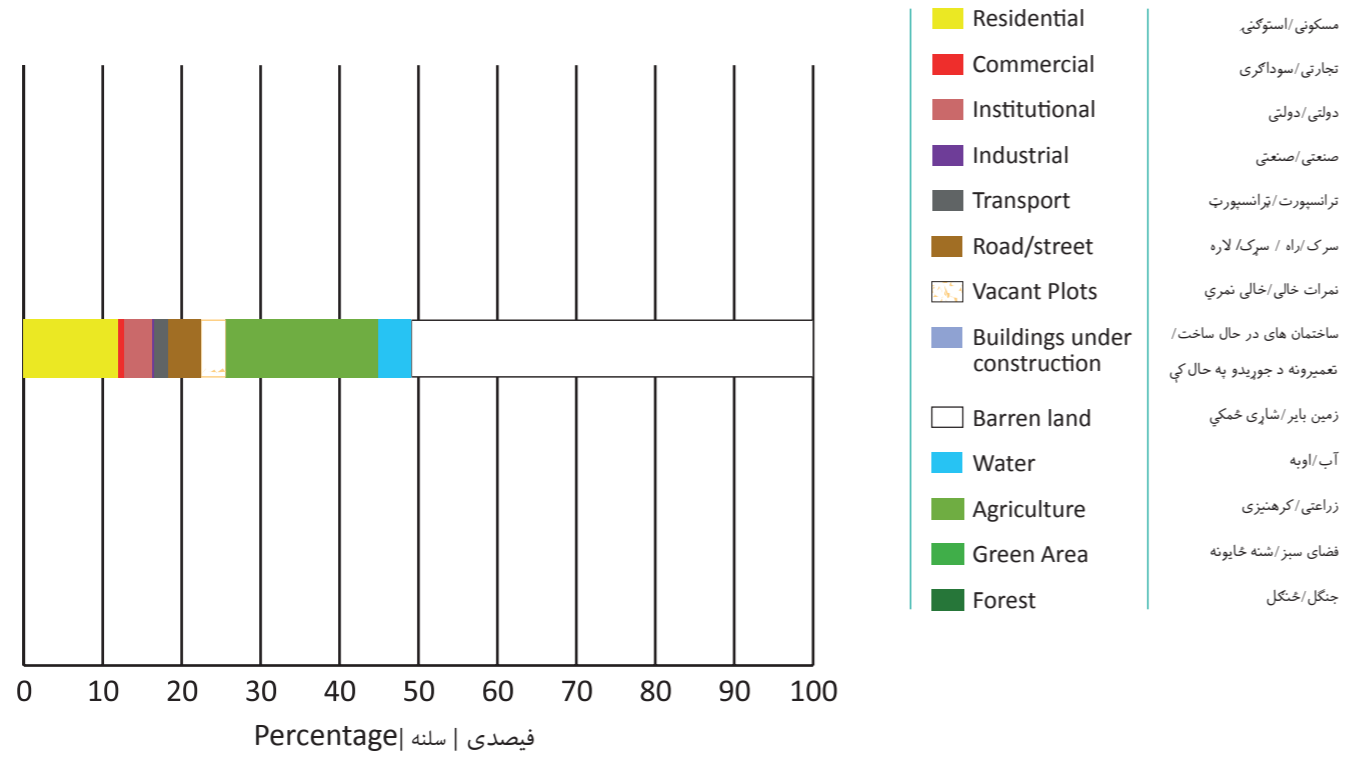
- |                       |                       |   |
|-----------------------|-----------------------|---|
| زمین بایر / ځمکه      | مسکونی / استوګنې      | سرک / راه / سړک / لاره                                |
| آب / اوبه             | تجارتي / سوداګرۍ      | نمرات خالی / خالی نمرې                                |
| زراعتی / کرهنیزی      | دولتي / دولتی         | ساختمان های در حال ساخت / تعمیرونه د جوړیدو په حال کې |
| فضای سبز / شنه ځایونه | صنعتی / صنعتی         |   |
| جنگل / ځنګل           | ترانسپورت / ترانسپورت |   |

Land Use by District

د ناحیو په اساس له ځمکو څخه گټه اخیستل

استفاده زمین باساس نواحی

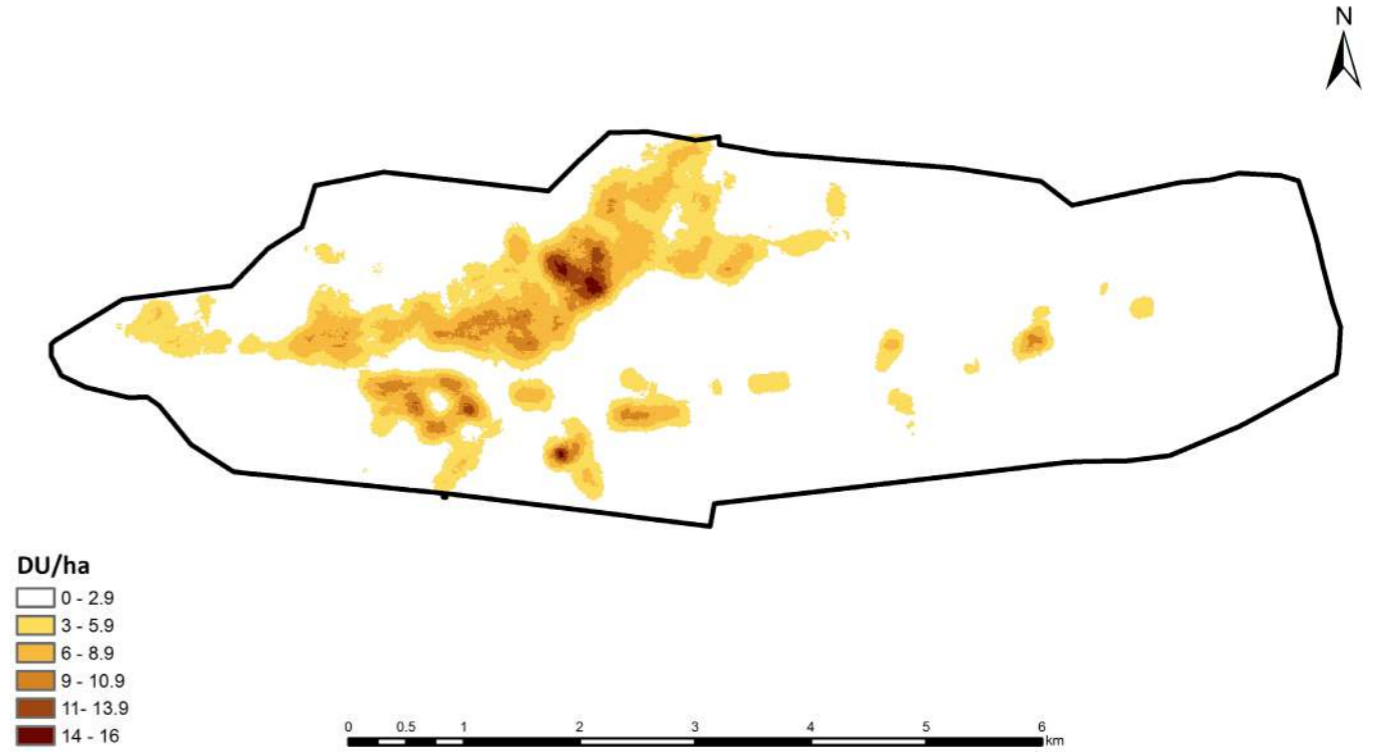
ناحیه | ناحیه | District



Dwelling Density

د کورونو تراکم

تراکم خانه ها



Roads

سرکونه

سرک ها

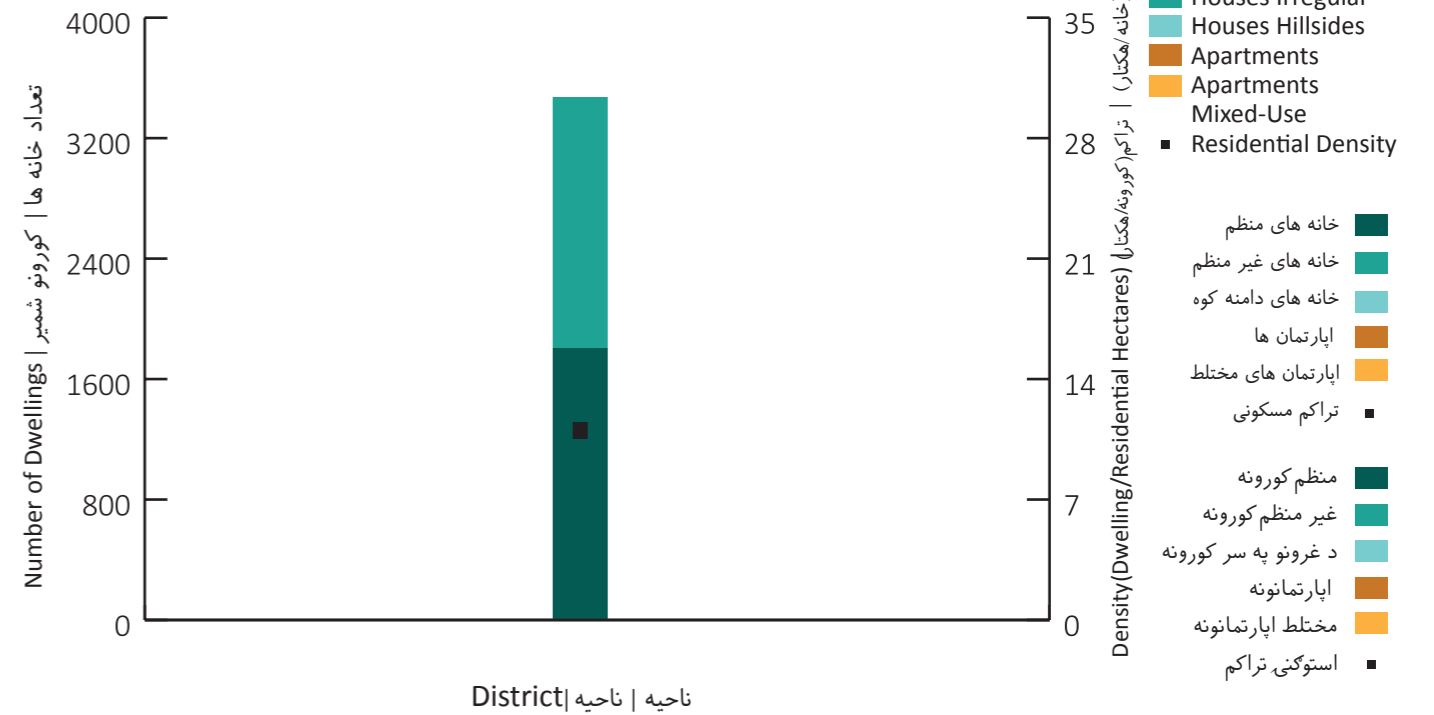
Main roads



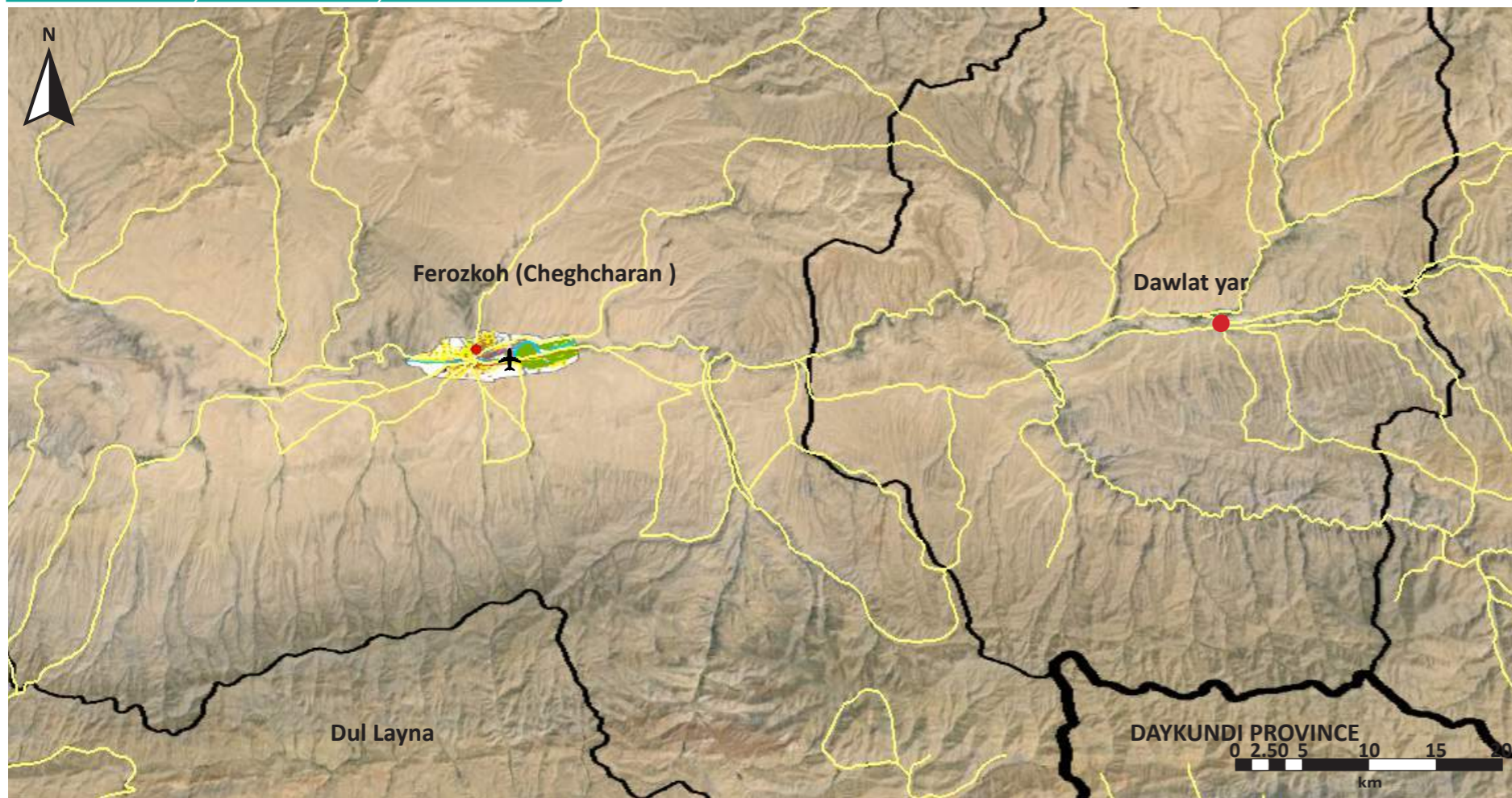
Dwellings

کورونه

خانه ها



ساحه شهری    بشاری ساحه    City Region



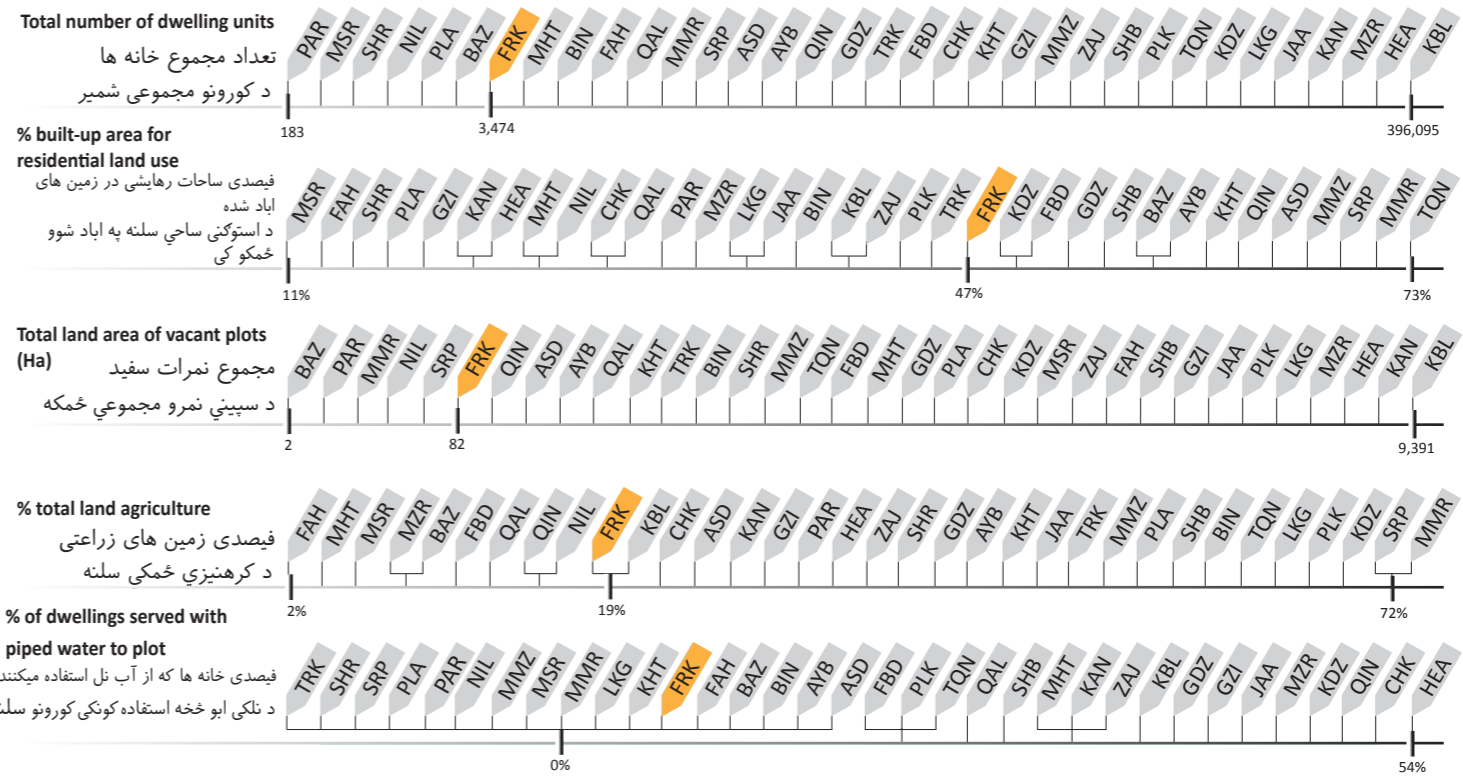

**Legend**

Province	ولایت / ولایت
District	ناحیه / ناحیه
Municipality	شاروالی / ښاروالی
Airport	میدان هوایی / هوایی ډگر
Road	سړک / سړک
District Centre	مرکز ولسوالی / د ولسوالی مرکز

Source: Google Earth (2015); SOAC GIS

ASD	Asad Abad	KBL	Kabul	PLA	Pul-i-Alam
AYB	Aybak	KAN	Kandahar	PLK	Pul-i-Khumri
BIN	Bamyan	KUN	Kunduz	PAR	Paroon
BAZ	Bazarak	KHT	Khost	QAL	Qalat
CHK	Charikar	LKG	Lashkar Gah	QLN	Qala-i-Naw
FBD	Faiz Abad	MMR	Mahmood Raqi	SRP	Sar-i-Pul
FAH	Farah	MSR	Maidan Shahr	SHB	Sheberghan
FRK	Feruzkoh	MMZ	Maimana	SHR	Sharan
GDZ	Gardez	MZR	Mazar-i-Sharif	TQN	Taluqan
GZI	Ghazni	MHT	Mehterlam	TRK	Tarinkot
HEA	Herat	NIL	Nili	ZAJ	Zaranj
JAA	Jalalabad				

شاخص ها    شاخصونه    Indicators





Key Data	بنسټيز معلومات	معلومات اصلي
Province	Paktya	ولایت پکتیا
Districts	6	۶ ناحیه
Elevation	2,300 m	۲,۳۰۰ متر لوړوالی
Climate	Humid continental	تود او مرطوب اقلیم
Land Area	6,174 Ha	۶,۱۷۴ هکتار د ځمکې مساحت
Total Dwellings	7,849	۷,۸۴۹ د کورونو شمیر
City Type	Provincial Centre	د ولایت مرکز د ښار نوعیت

Gardez is located in eastern Afghanistan close to Ghazni and Khost. Gardez is predominately non-built up area with agriculture as the largest land use at 39%. Residential area accounts for almost half of built-up area and Districts 1-4 consist of the densest housing.

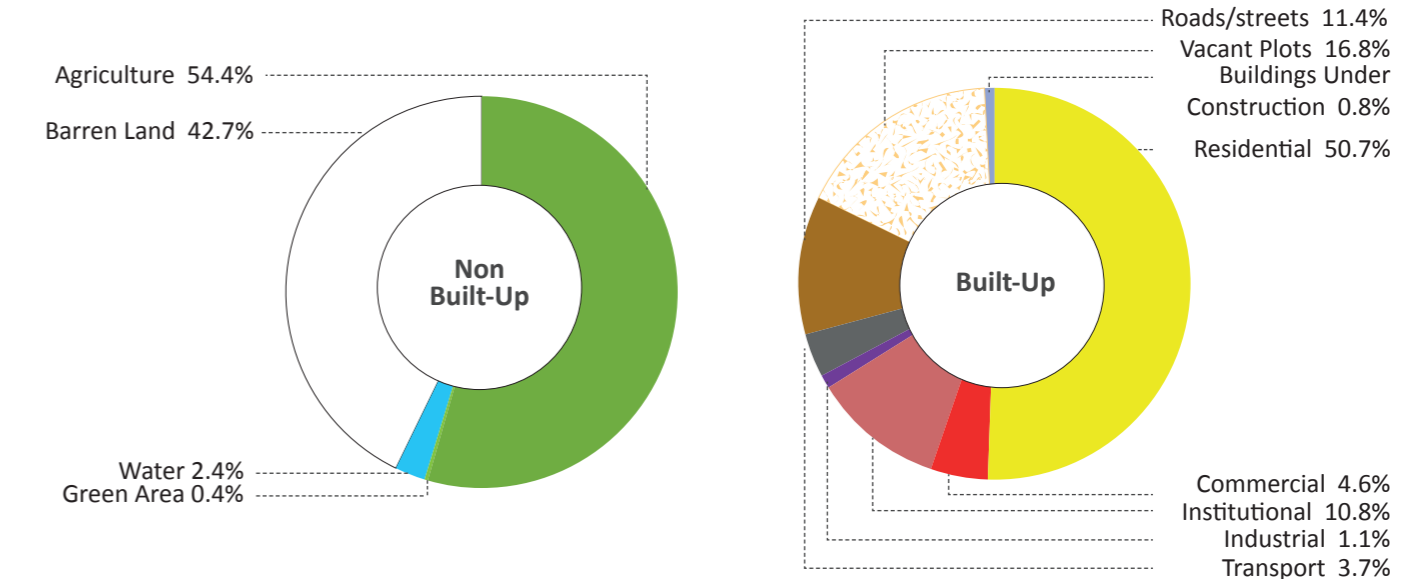
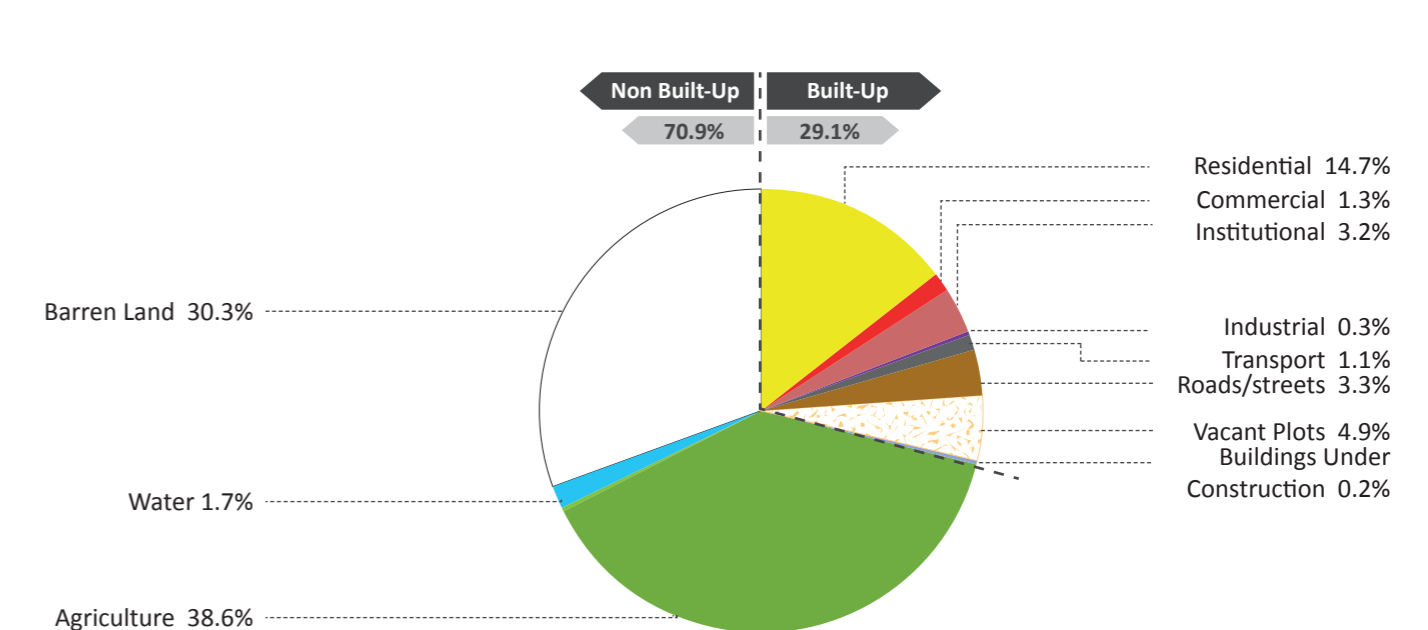
گردیز در شرق افغانستان نزدیک به غزنی و خوست موقعیت دارد. زمین های زراعتی بیشتر بخش ساحات ناآباد را با ۳۹ فیصد مساحت دربر گرفته، حالانکه ساحات رهائشی نیمی از زمین های آباد را احتوا میکند که بیشتر در نواحی اول و چهارم متراکم و متمرکز شده است.

گردیز د افغانستان په ځتیځ کی خوست او غزنی ته نږدی پروت دی. گردیز عمدتاً ناآباد شوی ځمکه کرهڼیزه ده او د اباد شوی ځمکی له جملی څخه ۳۹٪ استوګن ځایونه په لومړی او څلورمی ناحی کی متراکم ډول واقع شوی دی.

شهر در تصاویر ښار په انځورنو کې City In Pictures

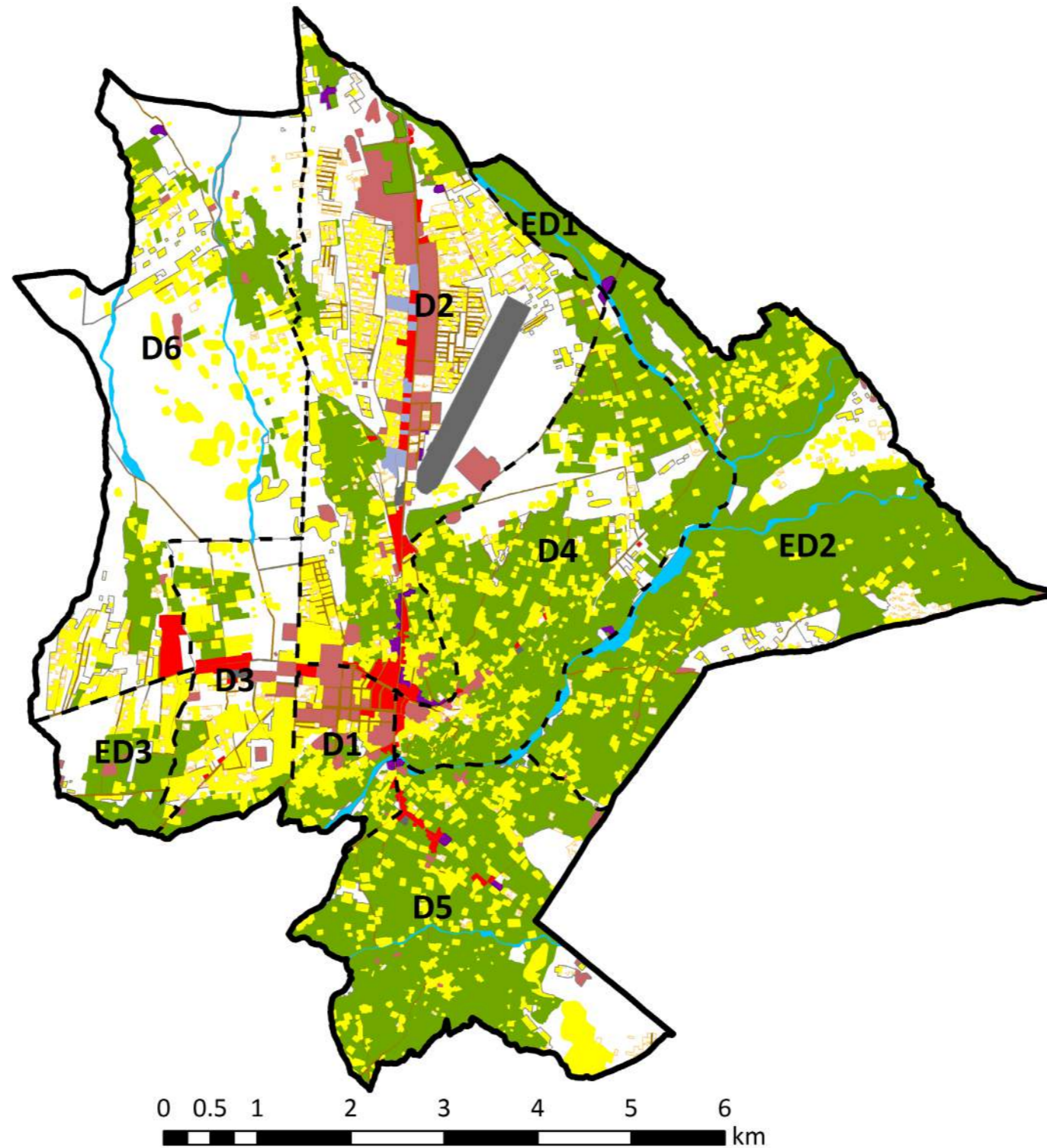


استفاده زمین Land Use له ځمکې څخه گټه اخیستل



- Barren Land
- Residential
- Road/Street
- Water
- Commercial
- Vacant Plots
- Agriculture
- Institutional
- Buildings Under Construction
- Green Area
- Industrial
- Transport
- Forest

- زمین بایر/شاري ځمکې
- مسکونی/استوګنې
- سړک/اره / سړک/لاړه
- آب/اوبه
- تجارتی/سوداګری
- نمرات خالی/خالی نمري
- زراعتی/کرهڼیزې
- دولتی/دولتی
- فضای سبز/شنه ځایونه
- صنعتی/صنعتی
- ساختمان های در حال ساخت/تعمیرونه د جوړیدو په حال کې
- جرانسیونپورت/ترانسپورت
- جنگل/ځنگل



**Legend**

— Municipality Boundary

--- District

- |             |               |                              |
|-------------|---------------|------------------------------|
| Barren Land | Residential   | Road/Street                  |
| Water       | Commercial    | Vacant Plots                 |
| Agriculture | Institutional | Buildings Under Construction |
| Green Area  | Industrial    |                              |
| Forest      | Transport     |                              |

- |   |                       |                       |
|---|-----------------------|-----------------------|
| سرک / راه / سرک / لاره                                | مسکونی / استوگنی      | زمین بایر / شاری ځمکه |
| نمرات خالی / خالی نمری                                | تجارتي / سوداگری      | آب / اوبه             |
| ساختمان های در حال ساخت / تعمیرونه د جوړیدو په حال کې | دولتي / دولتی         | زراعتی / کرهنیزی      |
|   | صنعتی / صنعتی         | فضای سبز / شنه ځایونه |
|   | ترانسپورت / ترانسپورت | جنگل / ځنگل           |

رهنمای نقشه / د نقشي رهنما

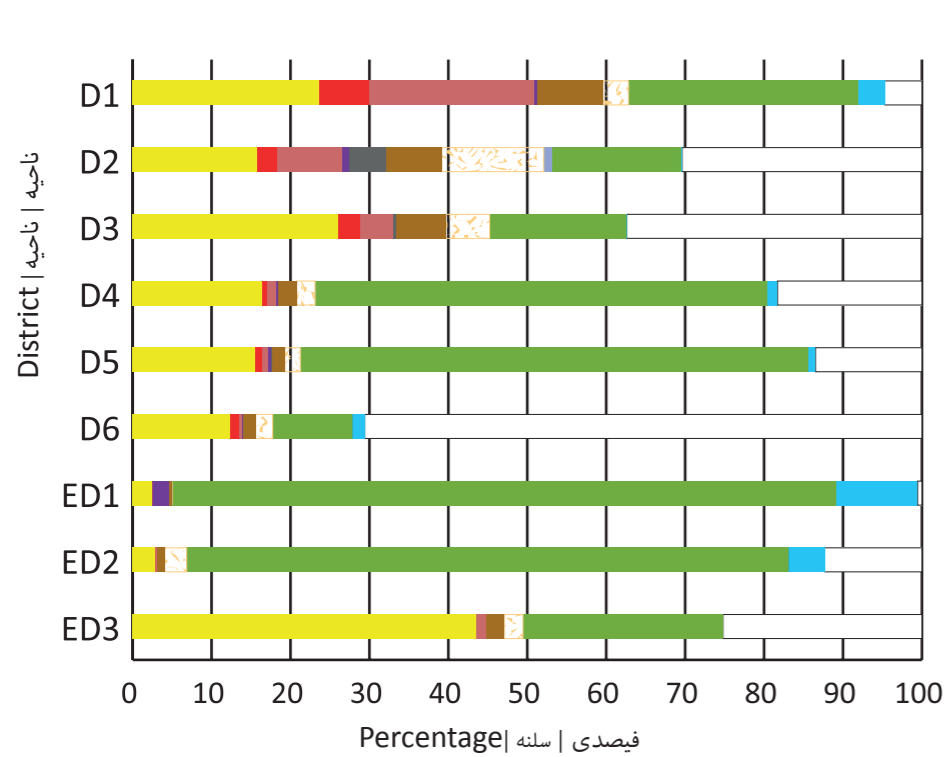
— سرحدات شاروالی / د ښاروالی سرحدونه

--- ناحیه / ناحیه

Land Use by District

د ناحیو په اساس له ځمکو څخه گټه اخیستل

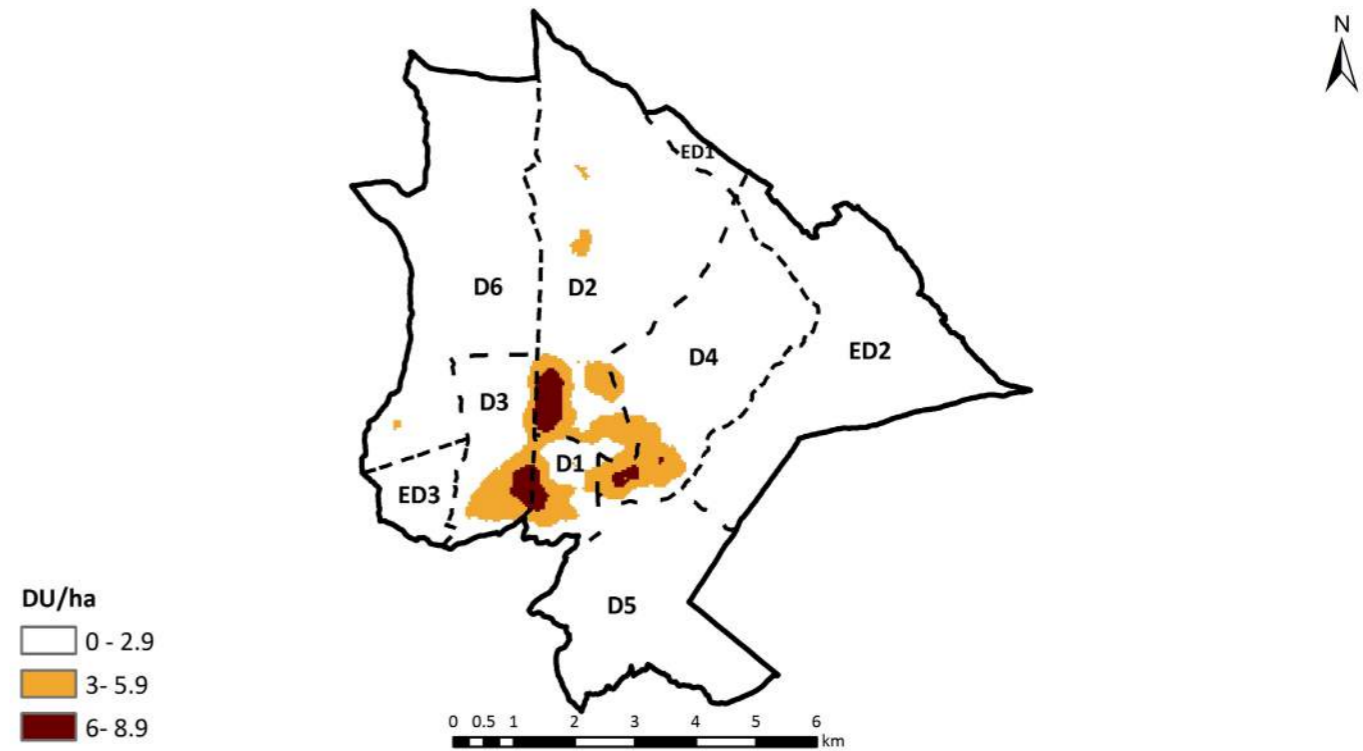
استفاده زمین باساس نواحی



Dwelling Density

د کورونو تراکم

تراکم خانه ها

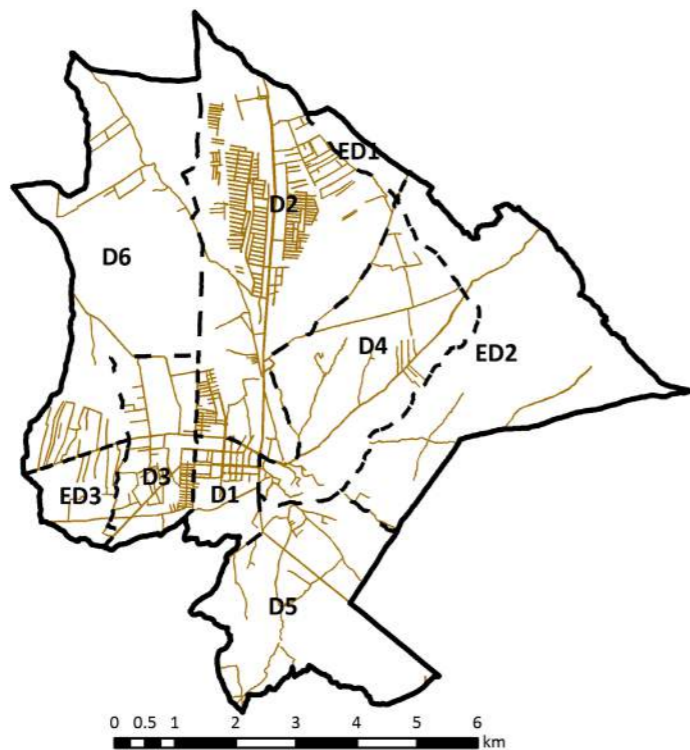


Roads

سړکونه

سرک ها

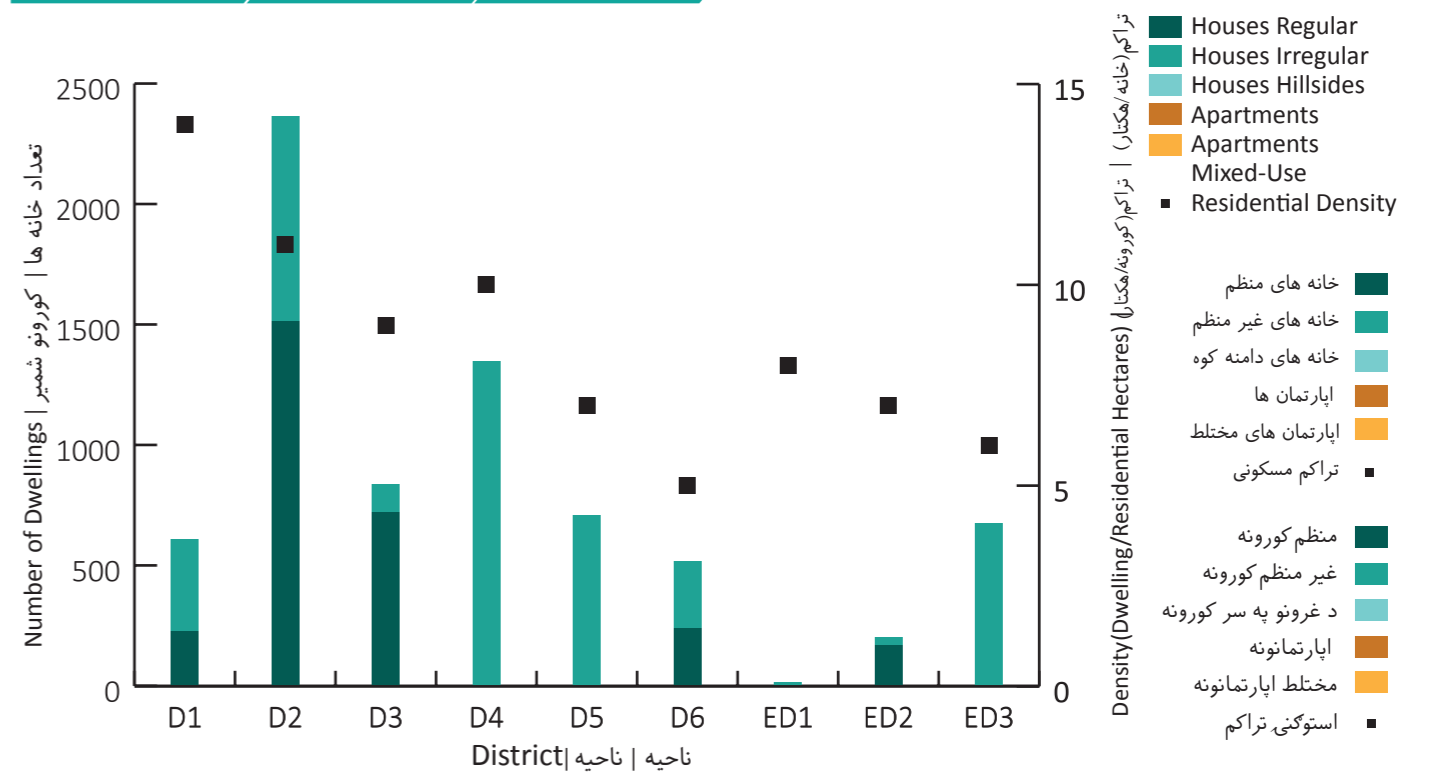
Main roads



Dwellings

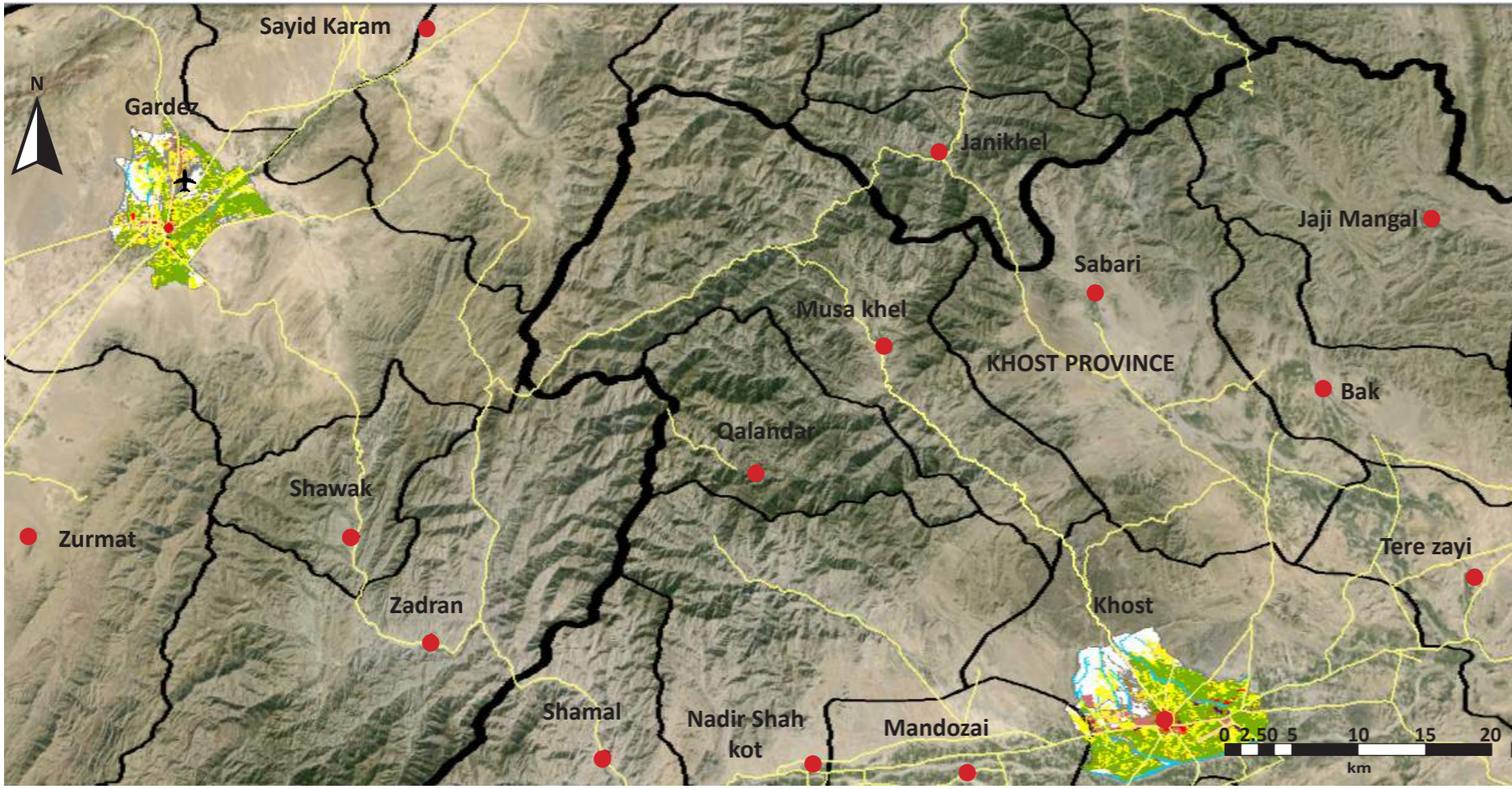
کورونه

خانه ها





ساحه شهری    شاری ساحه    City Region



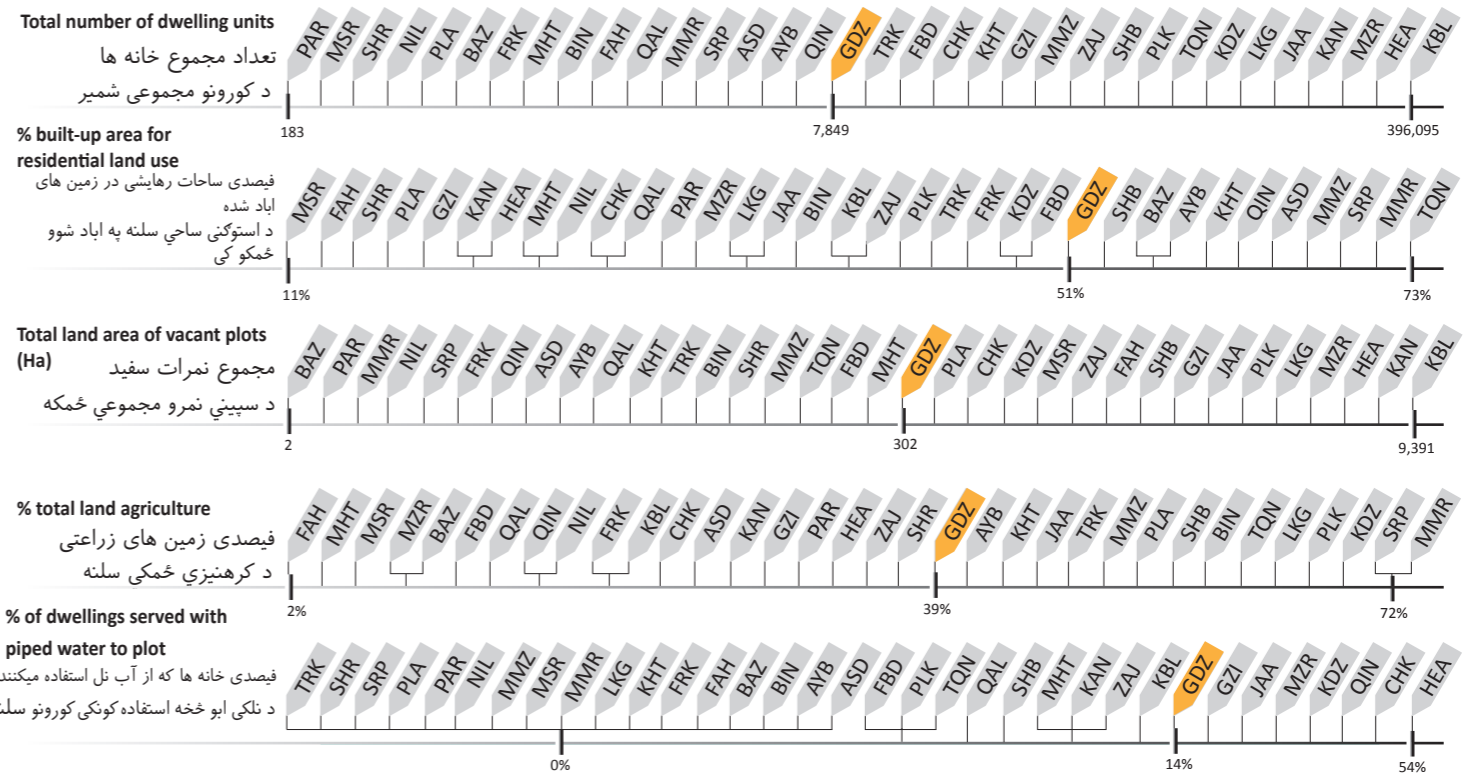

**Legend**

Province	ولایت / ولایت
District	ناحیه / ناحیه
Municipality	شاروالی / ښاروالی
Airport	میدان هوایی / هوایی ډگر
Road	سړک / سړک
District Centre	مرکز ولسوالی / د ولسوالی مرکز

Source: Google Earth (2015); SOAC GIS

ASD Asad Abad	KBL Kabul	PLA Pul-i-Alam
AYB Aybak	KAN Kandahar	PLK Pul-i-Khumri
BIN Bamyam	KUN Kunduz	PAR Paroon
BAZ Bazarak	KHT Khost	QAL Qalat
CHK Charikar	LKG Lashkar Gah	QLN Qala-i-Naw
FBD Faiz Abad	MMR Mahmood Raqi	SRP Sar-i-Pul
FAH Farah	MSR Maidan Shahr	SHB Sheberghan
FRK Ferozkoh	MMZ Maimana	SHR Sharan
GDZ Gardez	MZR Mazar-i-Sharif	TQN Taluqan
GZI Ghazni	MHT Mehterlam	TRK Tarinkot
HEA Herat	NIL Nili	ZAJ Zaranj
JAA Jalalabad		

شاخص ها    شاخصونه    Indicators





Key Data	بنسټيز معلومات	معلومات اصلي
Province	Ghazni	غزنی ولايت
Districts	4	غزنی ۴ ناحیه
Elevation	2,219 m	غزنی ۲,۲۱۹ متر لوړوالی
Climate	Cold semi-arid	غزنی سرد و نیمه خشک اقلیم
Land Area	3,330 Ha	غزنی ۳,۳۳۰ هکتار مساحت
Total Dwellings	15,931	غزنی ۱۵,۹۳۱ د کورونو شمیر
City Type	Trading and Transit Hub	غزنی د ټرانزیتی او تجارتي د ښار نوعیت

Ghazni is a Trading and Transit Hub in central Afghanistan. Agriculture is the dominant land use at 28%. In terms of built-up land area, vacant plots (33%) slightly outweigh residential area (31%). Districts 3 and 4 also have large institutional areas.

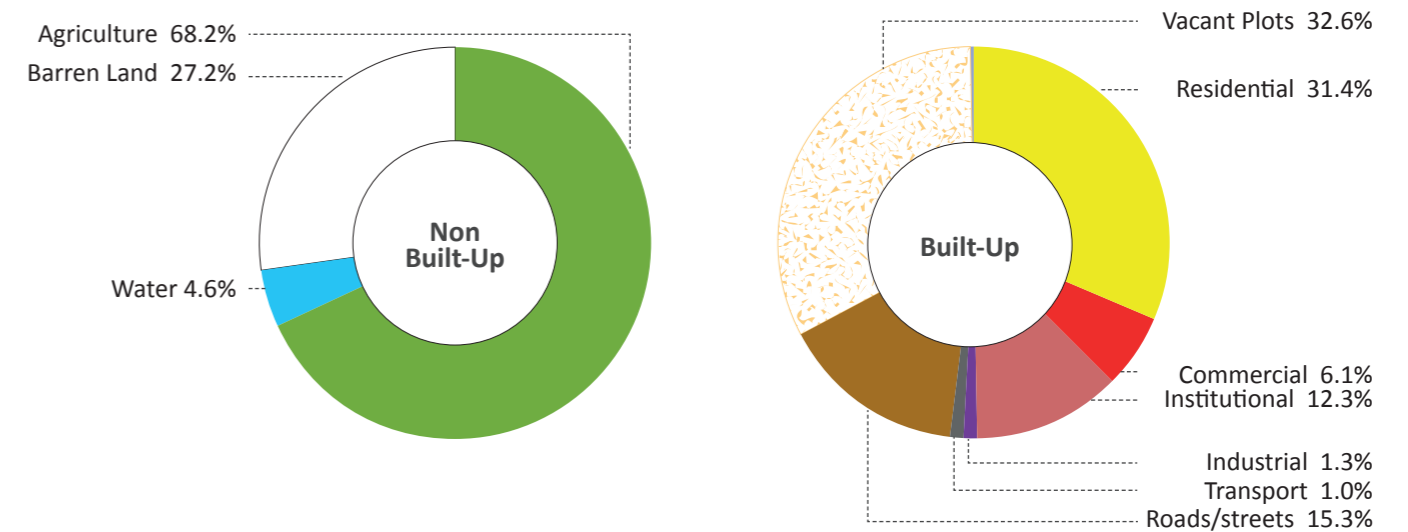
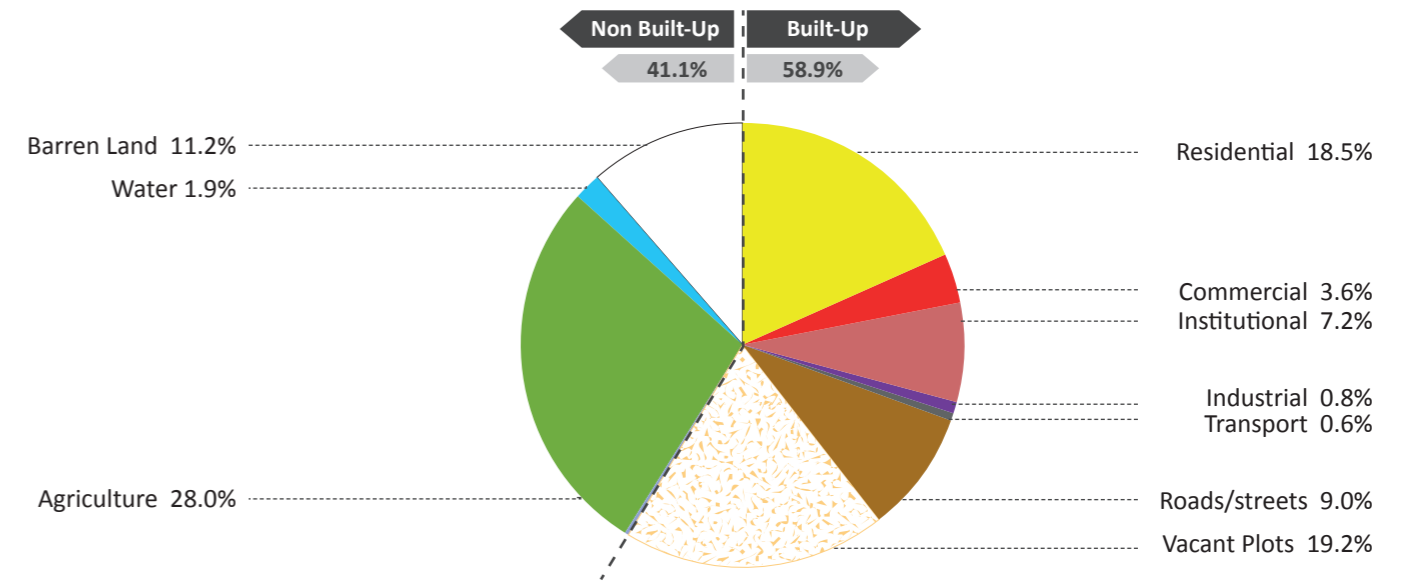
غزنی یو شمېر تجاری و ترانزیتیدر مرکز افغانستان است. . از مجموع زمین های نا آباد آن ۲۸ فیصد مساحت آنرا زمین های زراعتی پوشانده است. در بخش ساحات آباد، ۳۳ فیصد نمره های خالی اندکی بیشتر از خانه های رهائشی ۳۱ فیصد بالترتیب شهر را پوشش داده اند. نواحی سوم و چهارم ساحات بزرگ دولتی و ساختاری را در خود جا داده اند.

غزنی د افغانستان مرکزی برخه کی یو سوداگریز او ترانزیتی مرکز دی ۲۸٪ کرهنزی او د اباد شوو ځمکی له جملی څخه ۳۳٪ تشي نمری او یو څه زیاته برخه استوګنځی دی چی ۳۱٪ کیږی وجود لری دریمه او څلورمه ناحیې لویې دولتی ودانې شتون لری.

شهر در تصاویر ښار په انځورنو کې City In Pictures

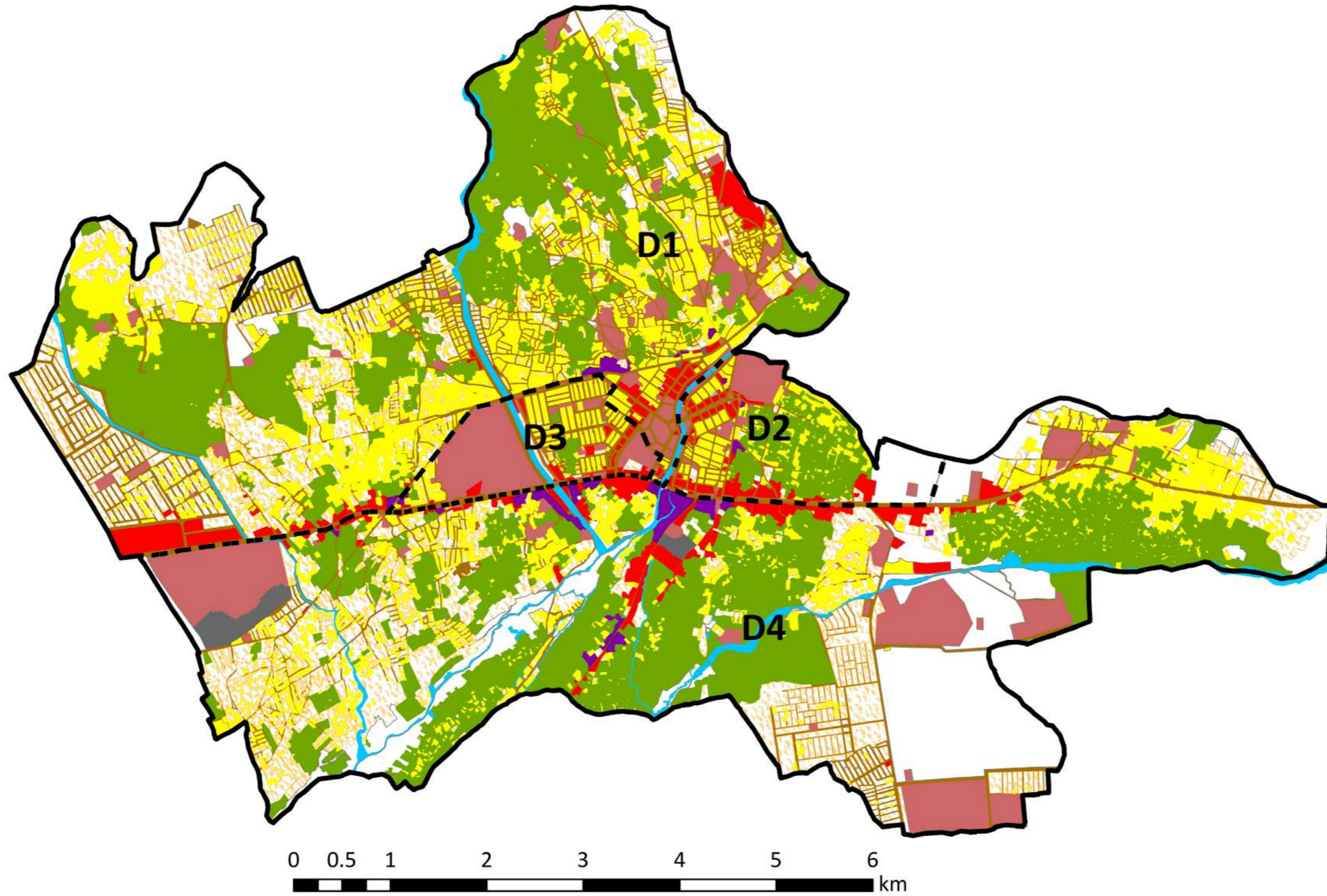


استفاده زمین Land Use له ځمکی څخه ګټه اخیستل



- Barren Land
- Residential
- Road/Street
- Water
- Commercial
- Vacant Plots
- Agriculture
- Institutional
- Buildings Under Construction
- Green Area
- Industrial
- Forest
- Transport

- زمین بایر/شاري ځمکي
- مسکونی/استوګنځی
- سړک/اره / سړک/ لاره
- آب/اوبه
- تجارتی/سوداګری
- نمرات خالی/خالی نمری
- زراعتی/کرهنیزی
- دولتی/دولتی
- فضای سبز/شنه ځایونه
- صنعتی/صنعتی
- ساختمان های در حال ساخت/ تعمیرونه د جوړیدو په حال کې
- جنگل/ځنگل
- ترانسپورت/ترانسپورت



**Legend**

— Municipality Boundary

--- District

- Barren Land
- Water
- Agriculture
- Green Area
- Forest

- Residential
- Commercial
- Institutional
- Industrial
- Transport

- Road/Street
- Vacant Plots
- Buildings Under Construction

- سرک / راه / سرک / لاره
- نمرات خالی / خالی نمري
- ساختمان های در حال ساخت / تعمیرونه د جوړیدو په حال کې

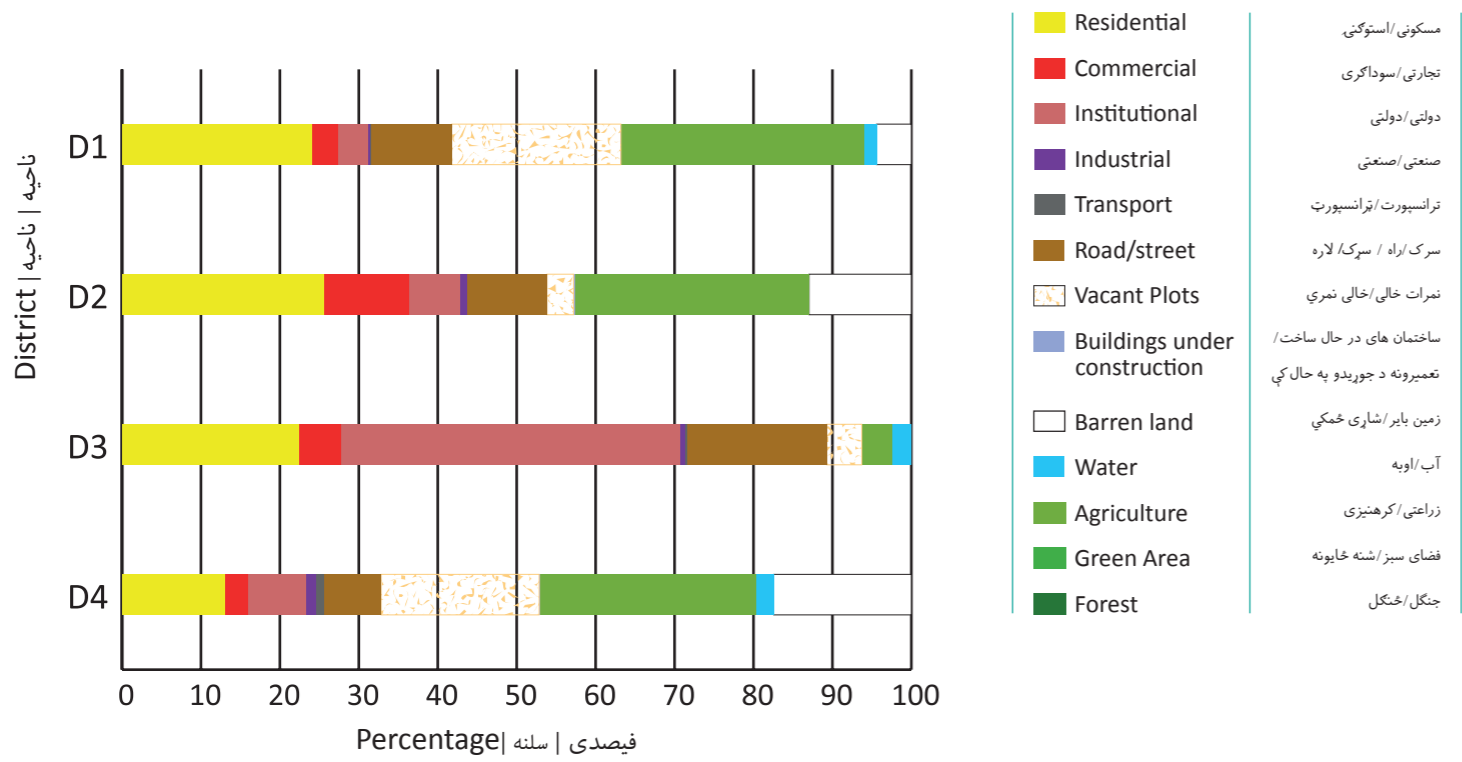
- زمین بایر / شاپري ځمکه
- آب / اوبه
- زراعتی / کرهنیزی
- فضای سبز / شنه ځایونه
- جنگل / ځنگل
- مسکونی / استوګنی
- تجارتي / سوداګری
- دولتی / دولتی
- صنعتی / صنعتی
- ترانسپورت / ترانسپورت

رهنمای نقشه / د نقشې رهنما

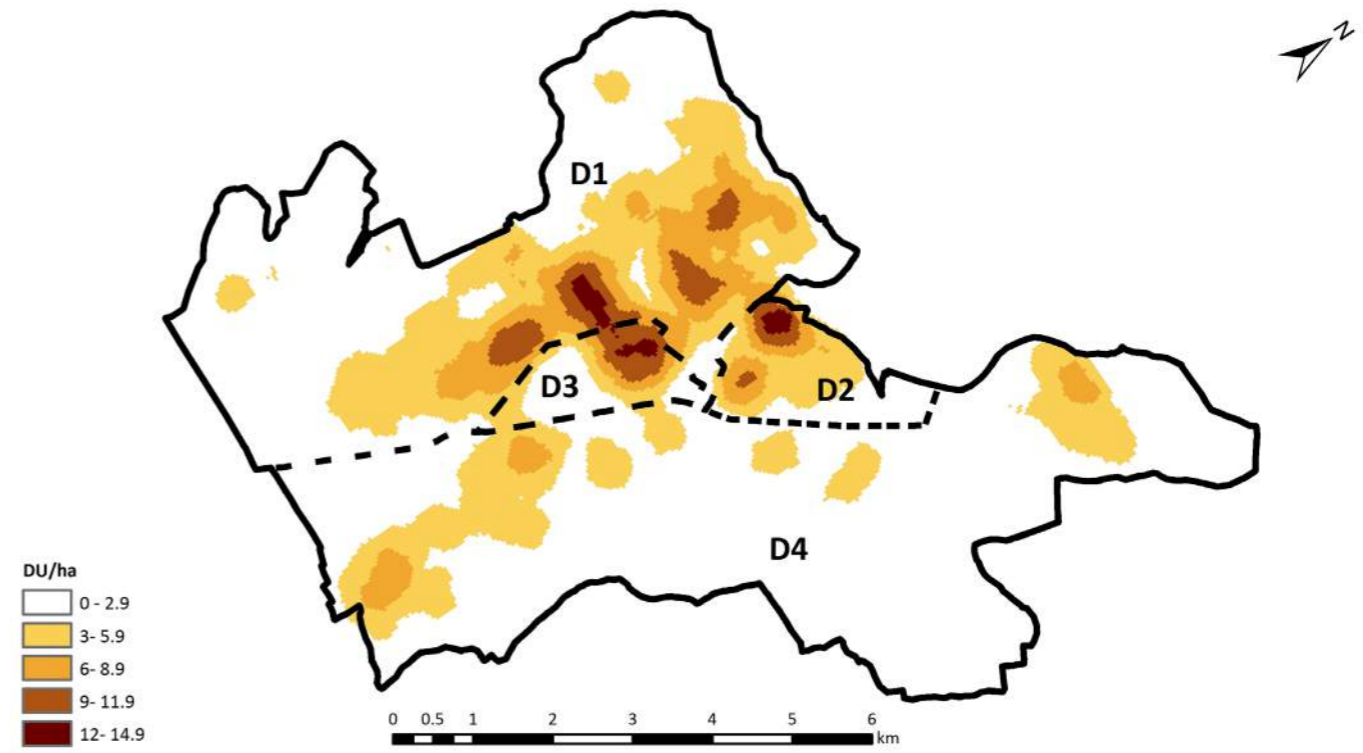
— سرحدات شاروالی / د ښاروالی سرحدونه

--- ناحیه / ناحیه

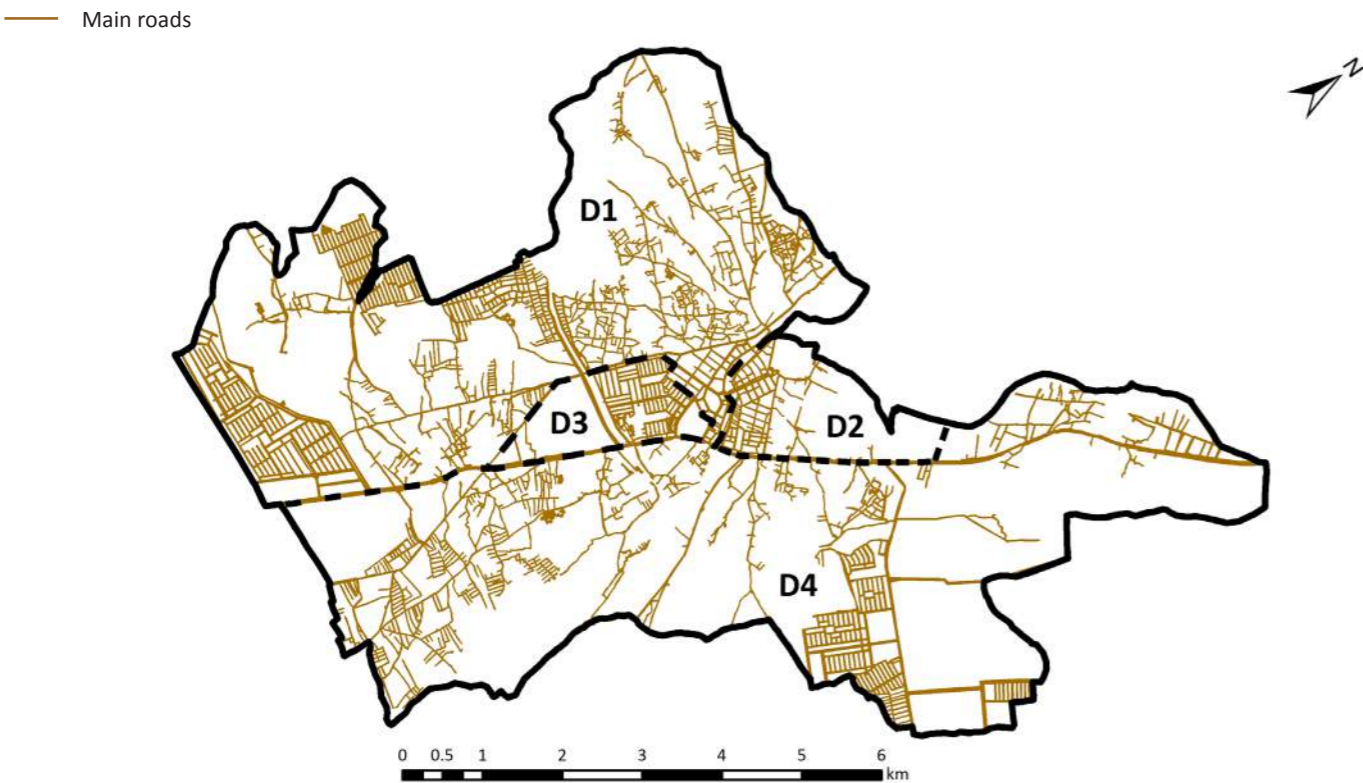
استفاده زمین باساس نواحی | د ناحیو په اساس له ځمکو څخه گټه اخیستل | Land Use by District



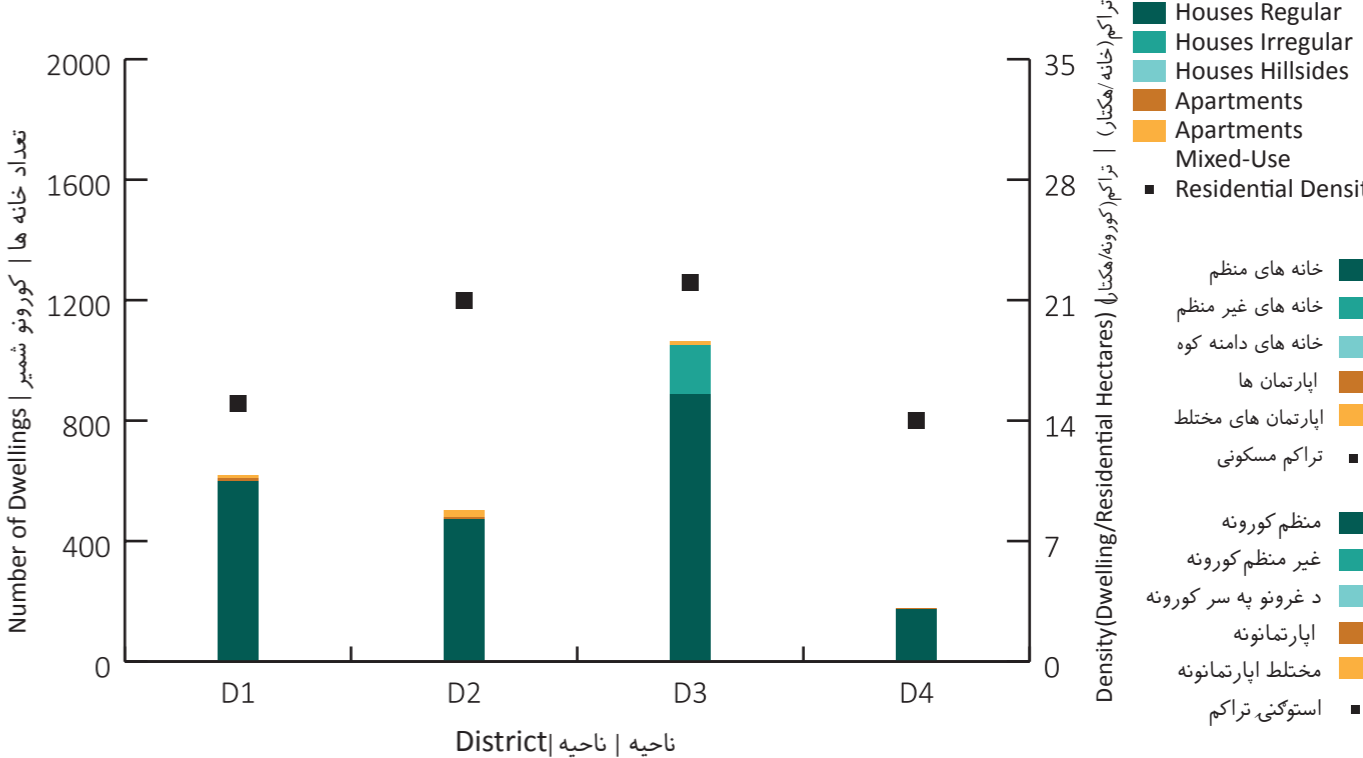
تراکم خانه ها | د کورونو تراکم | Dwelling Density



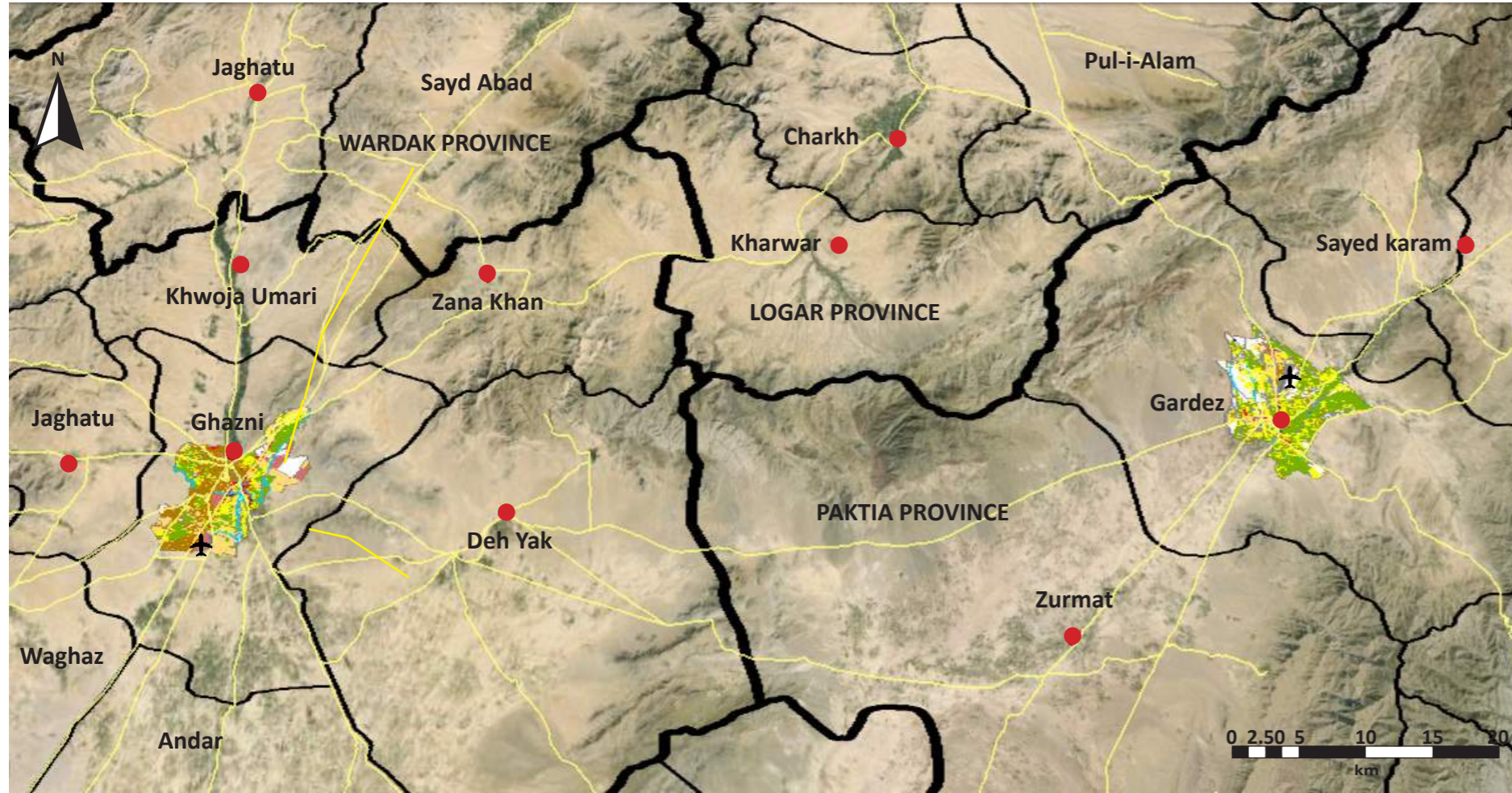
سرک ها | سرکونه | Roads



خانه ها | کورونه | Dwellings



ساحه شهري / نباري ساحه / City Region



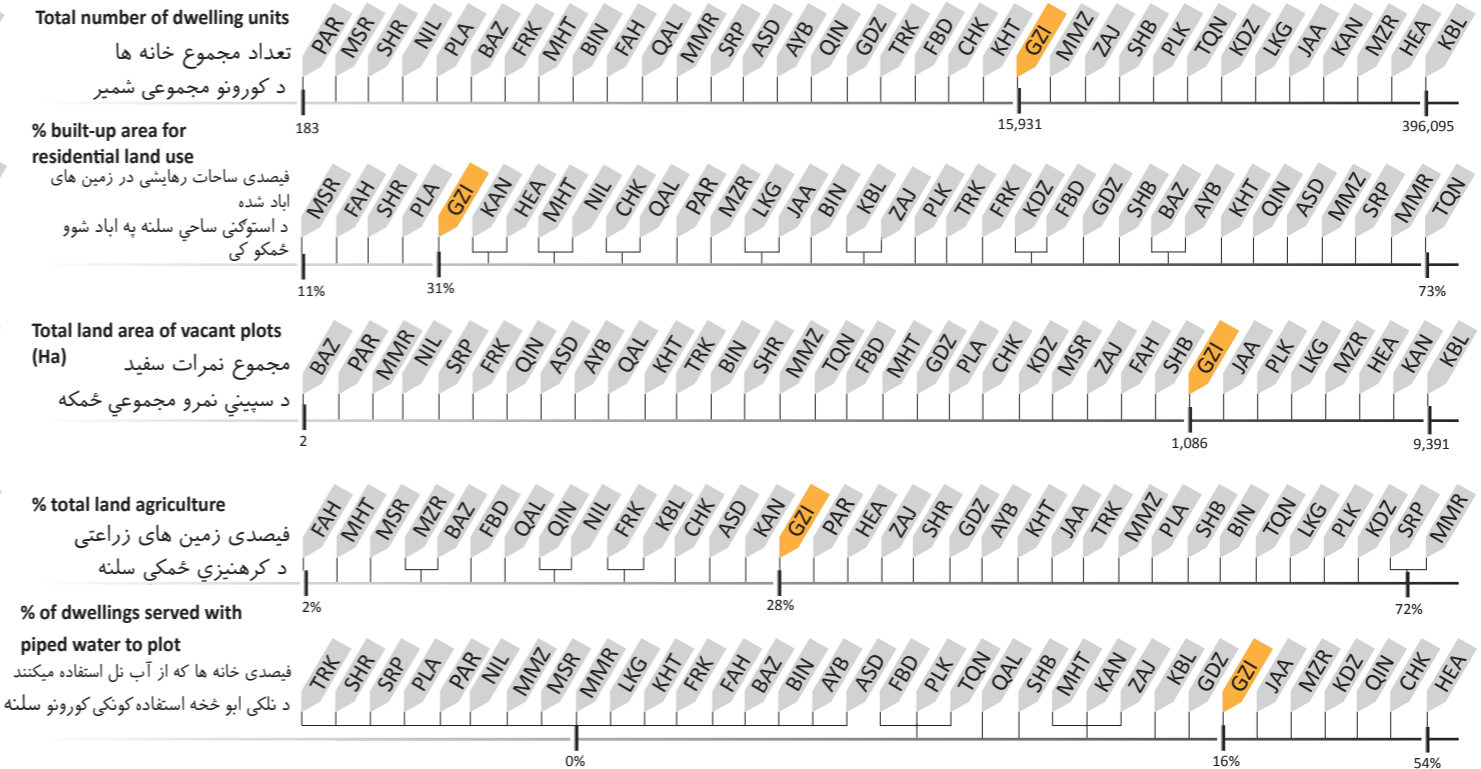
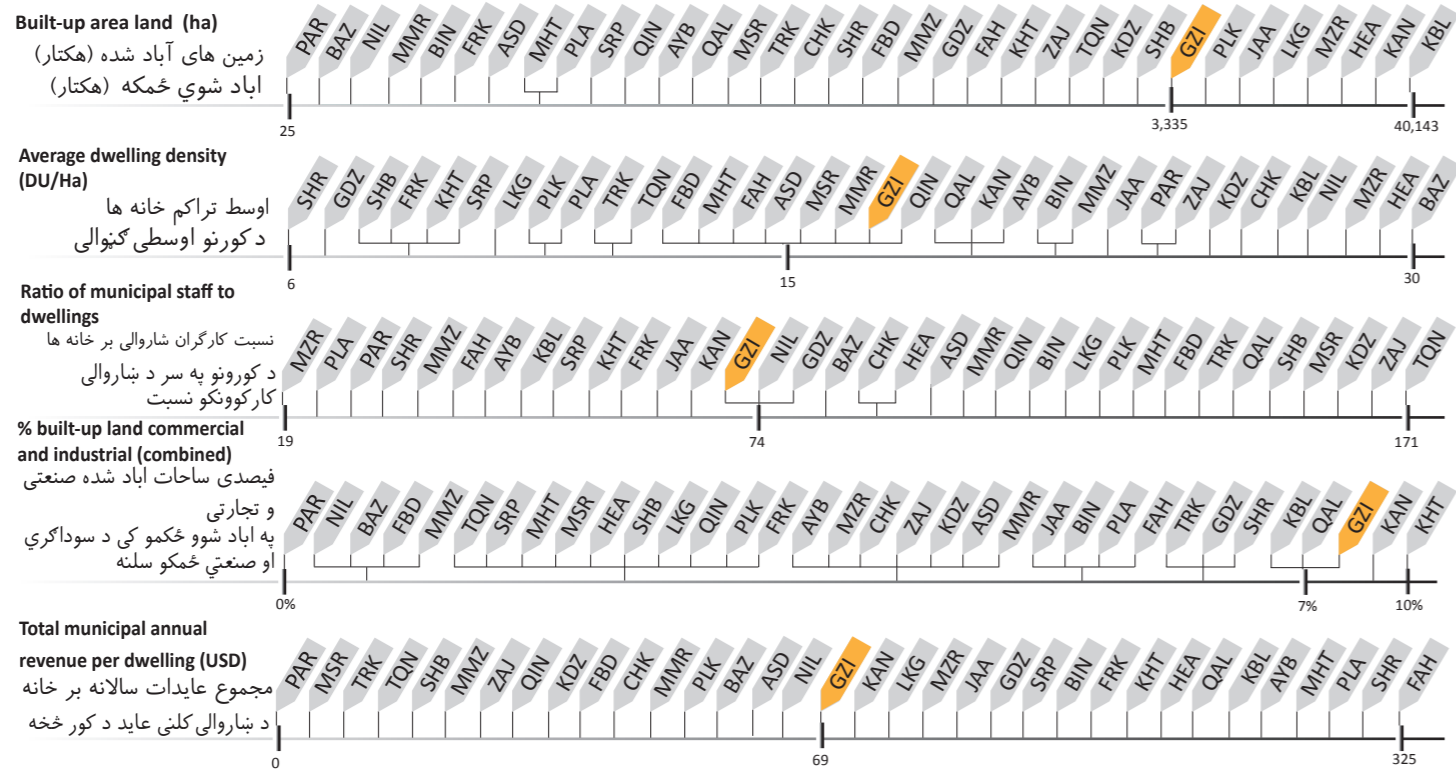
**Legend**

Province	ولایت / ولایت
District	ناحيه / ناحیه
Municipality	شاروالي / ښاروالي
Airport	ميدان هوايي / هوايي ډگر
Road	سړک / سړک
District Centre	مرکز ولسوالي / د ولسوالي مرکز

Source: Google Earth (2015); SOAC GIS

ASD	Asad Abad	KBL	Kabul	PLA	Pul-i-Alam
AYB	Aybak	KAN	Kandahar	PLK	Pul-i-Khumri
BIN	Bamyan	KUN	Kunduz	PAR	Paroon
BAZ	Bazarak	KHT	Khost	QAL	Qalat
CHK	Charikar	LKG	Lashkar Gah	QLN	Qala-i-Naw
FBD	Faiz Abad	MMR	Mahmood Raqi	SRP	Sar-i-Pul
FAH	Farah	MSR	Maidan Shahr	SHB	Sheberghan
FRK	Ferozkoh	MMZ	Maimana	SHR	Sharan
GDZ	Gardez	MZR	Mazar-i-Sharif	TQN	Taluqan
GZI	Ghazni	MHT	Mehterlam	TRK	Tarinkot
HEA	Herat	NIL	Nili	ZAJ	Zaranj
JAA	Jalalabad				

شاخص ها / شاخصونه / Indicators





Key Data	بسنیتیزمعلومات	معلومات اصلی
Province	Herat	هرات
Districts	15	۱۵
Elevation	920 m	۹۲۰ متر
Climate	Cold semi-arid	سور او نسبتاً وچ
Land Area	18,277 Ha	۱۸,۲۷۷ هکتار
Total Dwellings	89,790	۸۹,۷۹۰
City Type	Regional Hub	د ولایت مرکز

Herat is the Regional Hub in western Afghanistan in close proximity to Iran and Turkmenistan. Herat has high residential density clustered around the core of the city. However vacant plots account for a higher percentage of the city (21%) than residential land use (18%) and agricultural is the largest percentage of total land use (36%).

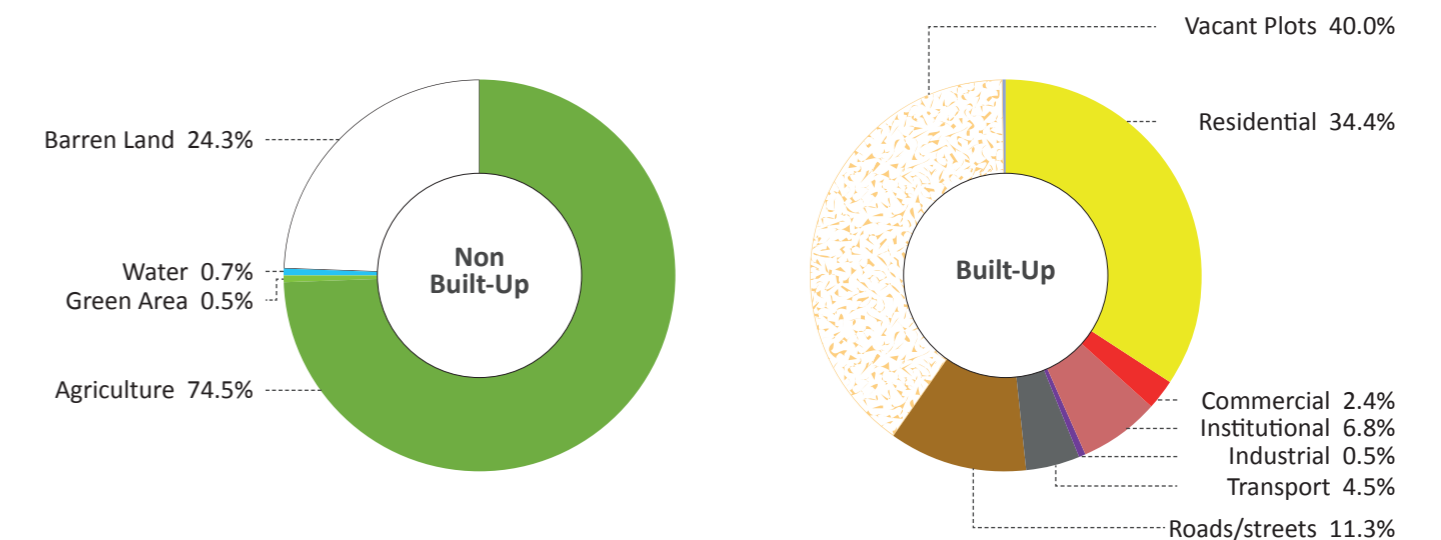
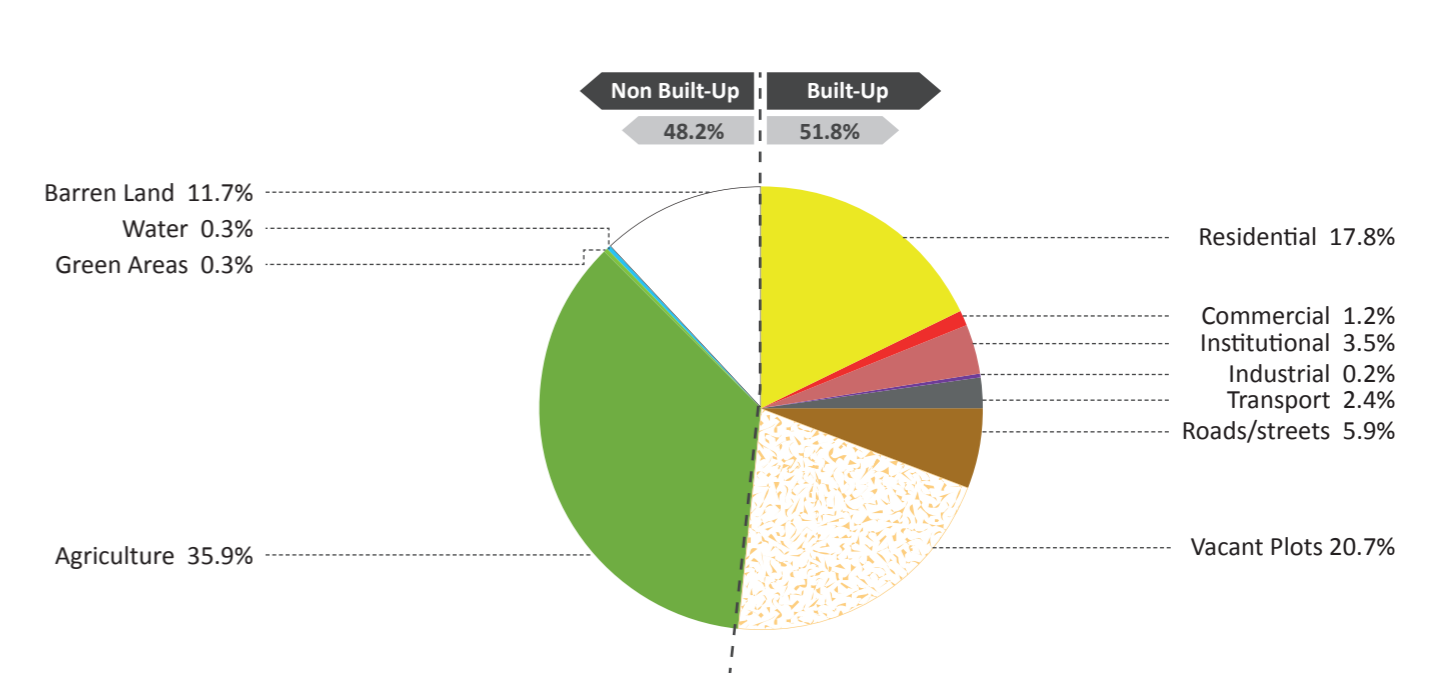
هرات مرکز تجاری و ترانزیتی زون غرب افغانستان بشمار میرود که در مجاورت با ایران و ترکمنستان قرار دارد. در اطراف هسته شهر همچنان ساحات رهائشی با تراکم نفوس بیشتر وجود دارند. حالانکه نمره های خالی و سفید ۲۱٪ حتی بیشتر از ساحات رهائشی ۱۸ فیصد در شهر موجود است. زمین های زراعتی بیشترین فیصدی را در مجموع زمین های موجوده شهر هرات (۳۶ فیصد) شامل میشود.

هرات د افغانستان په لویدیځ کی یو سوداگیریز او ترانزیتی ښار دی چی د ایران او ترکمنستان ته نږدی موقعیت لری هرات په لوړ تراکم سره استوګنځایونه د ښار په منځ کی لری خو سره له دی تشی نمری چی ۲۱٪ کیبری استوګن ځایونه په نسبت چه ۱۸٪ ده لوړه فیصدی تشکیلوی او همدا راز کرهنیزی ځمکی د مجموعی استفاده وړ ځمکی (۳۶٪) لوړه فیصدی جوړوی.


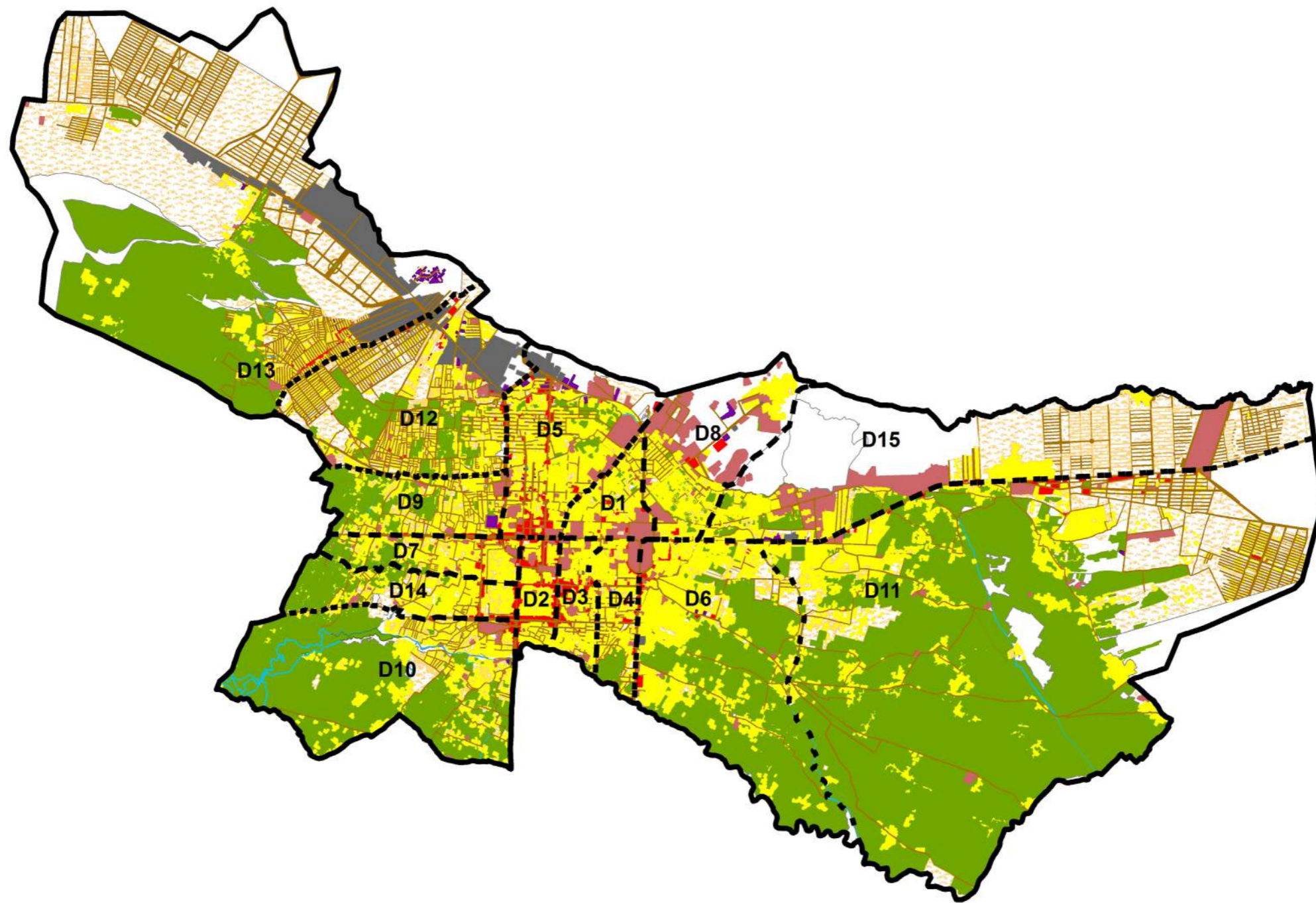
شهر در تصاویر ښار په انځورنو کې City In Pictures



استفاده زمین Land Use له ځمکی څخه گټه اخیستل



- Barren Land
- Water
- Agriculture
- Green Area
- Forest
- Residential
- Commercial
- Institutional
- Industrial
- Transport
- Road/Street
- Vacant Plots
- Buildings Under Construction
- زمین بایر/شاری ځمکی
- آب/اوبه
- زراعتی/کرهنیزی
- فضای سبز/شنه ځایونه
- جنگل/ځنگل
- مسکونی/استوګنې
- تجارتی/سوداګری
- دولتی/دولتی
- صنعتی/صنعتی
- سړک/راه / سړک/ لاره
- نمرات خالی/خالی نمری
- ساختمان های در حال ساخت/ تعمیرونه د جوړیدو په حال کې
- ترانسپورت/ترانسپورت



**Legend**

— Municipality Boundaries

--- Districts

- |             |               |                              |
|-------------|---------------|------------------------------|
| Barren Land | Residential   | Road/Street                  |
| Water       | Commercial    | Vacant Plots                 |
| Agriculture | Institutional | Buildings Under Construction |
| Green Areas | Industrial    |                              |
| Forest      | Transport     |                              |

**رهنمای نقشه/رهنمای نقشه**

— سرحدات شاروالی/سرحدات ښاروالی

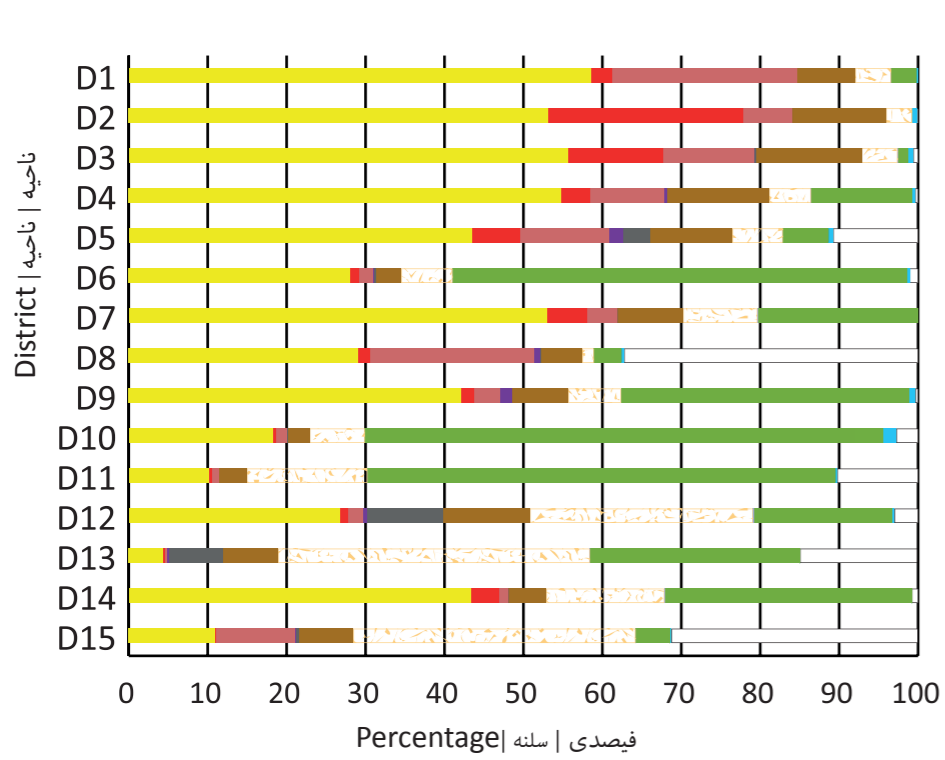
--- ناحیه/ناحیه

- |                     |                      |   |
|---------------------|----------------------|---|
| دشت/دشت             | مسکونی/رهائشی کورونه | سرک/راه / سرک/لاره                                  |
| آب/اوبه             | تجارتي/سوداگری سیمی  | زمین خالی/خالی ځمکې                                 |
| زراعتی/کرهنیزی ځمکې | دولتي/دولتي اداری    | ساختمان های در حال ساخت/تعمیرونه د جوړیدو په حال کې |
| فضای سبز/شنه ځایونه | صنعتی/صنعتی          |   |
| جنگل/ځنگلونه        | ترانسپورت/ترانسپورتي |   |

Land Use by District

د ناحیو په اساس له ځمکو څخه گټه اخیستل

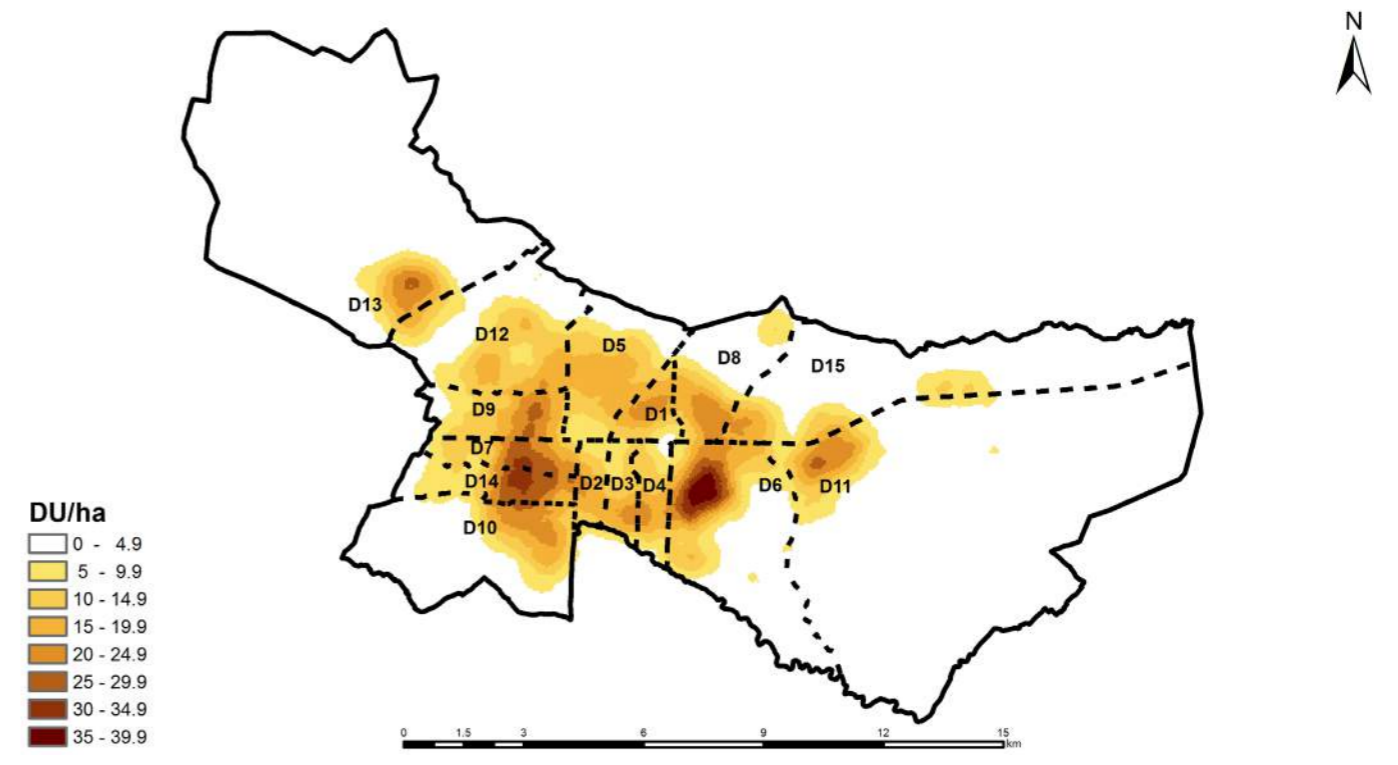
استفاده زمین باساس نواحی



Dwelling Density

د کورونو تراکم

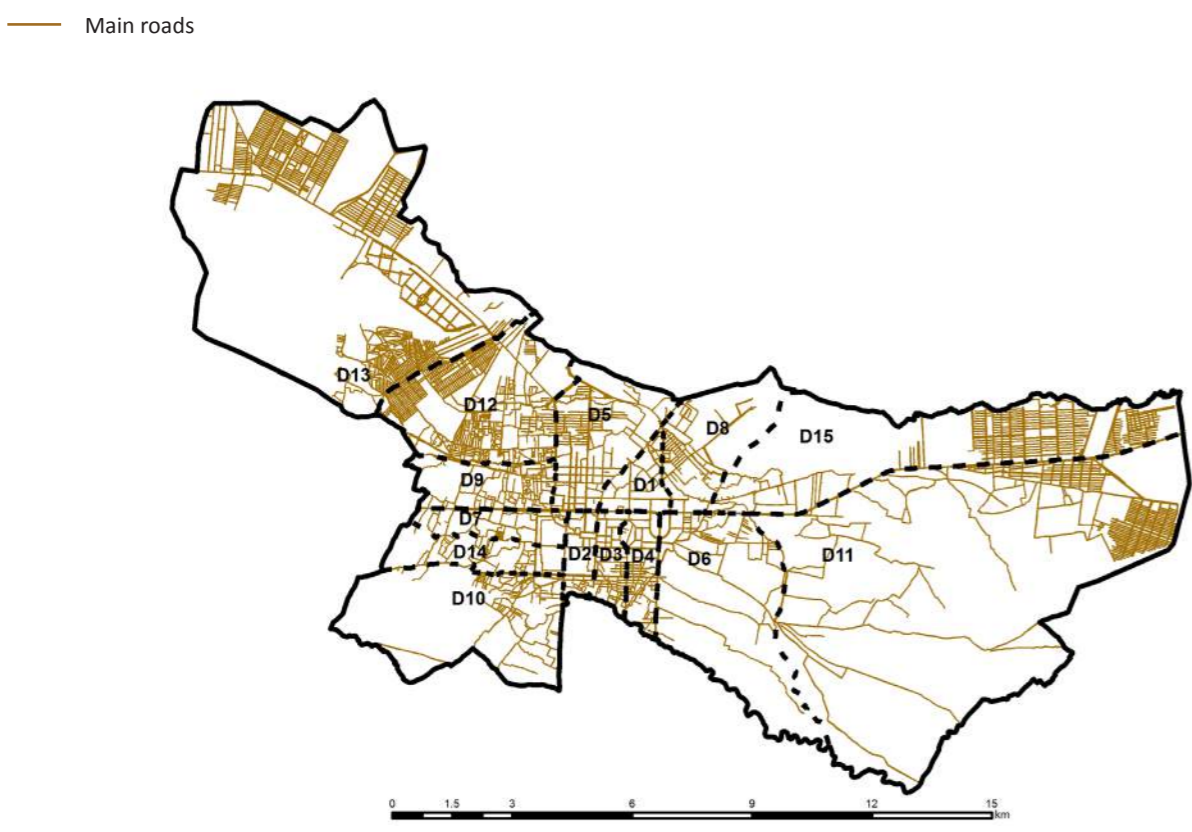
تراکم خانه ها



Roads

سرکونه

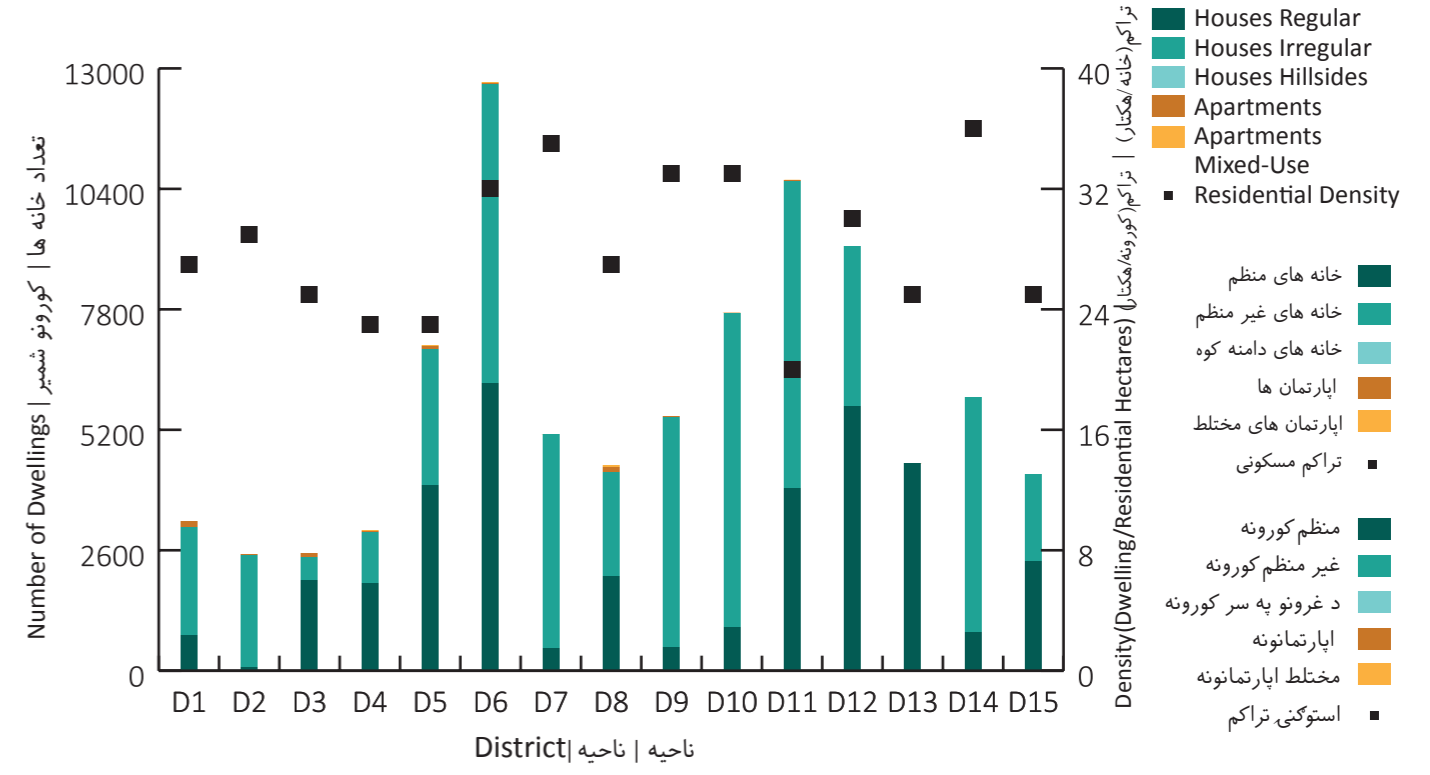
سرک ها



Dwellings

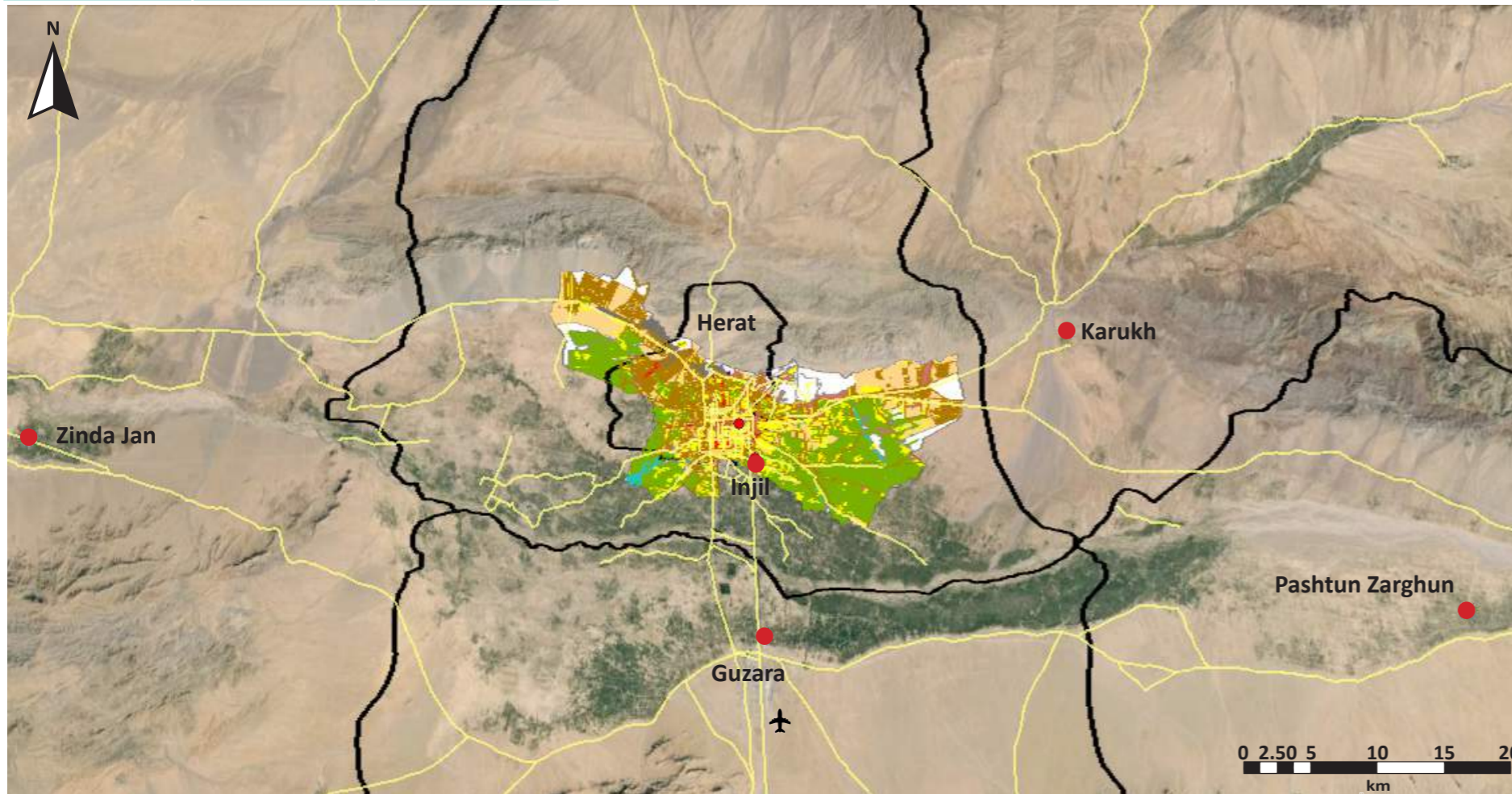
کورونه

خانه ها





City Region    بشاری ساحه    ساحه شهری



Legend

- Province
- District
- Municipality
- Airport
- Road
- District Centre

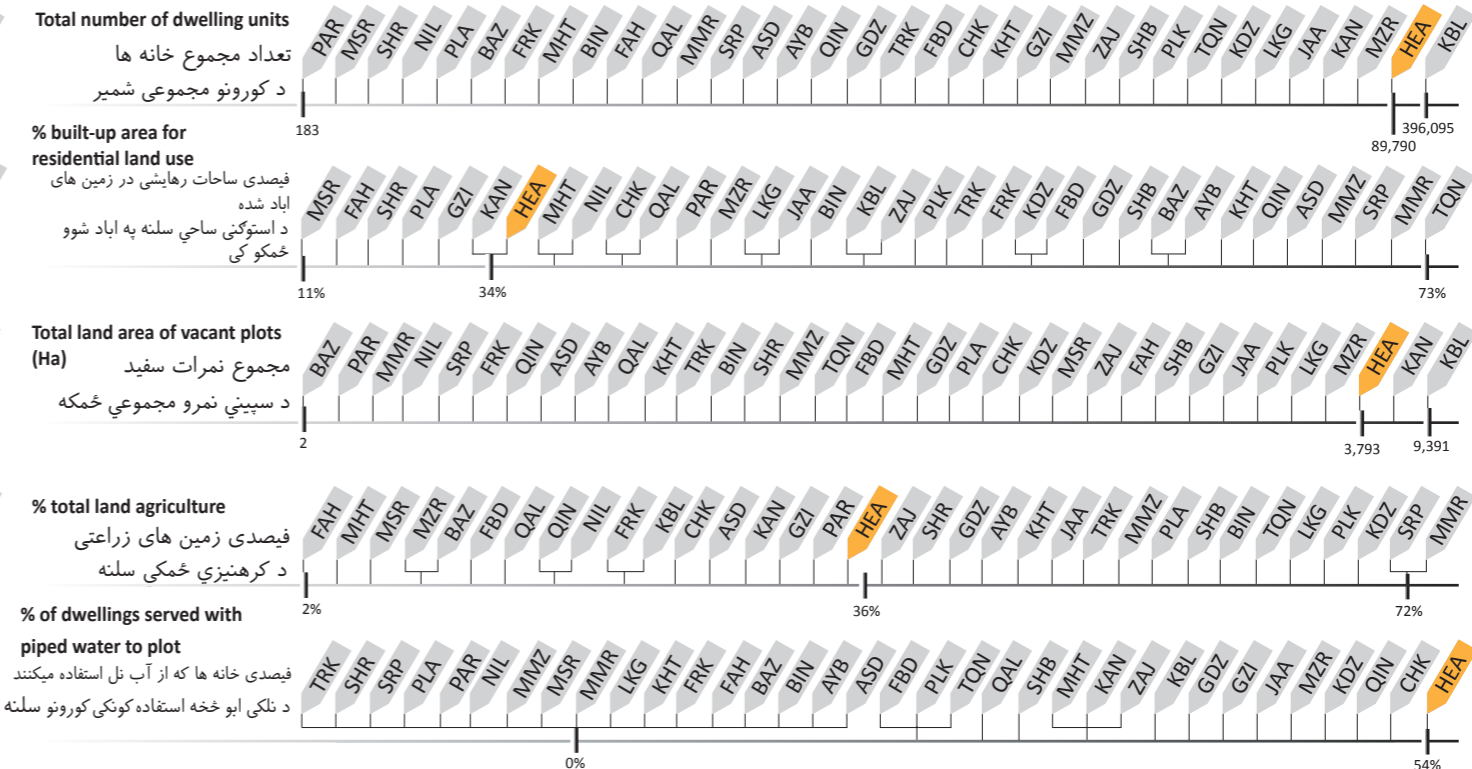

رهنمای نقشه / د نقشې رهنما

- ولایت / ولایت
- ناحیه / ناحیه
- شاروالی / ښاروالی
- میدان هوایی / هوایی ډگر
- سړک / سړک
- مرکز ولسوالی / د ولسوالی مرکز

Source: Google Earth (2015); SOAC GIS

ASD	Asad Abad	KBL	Kabul	PLA	Pul-i-Alam
AYB	Aybak	KAN	Kandahar	PLK	Pul-i-Khumri
BIN	Bamyan	KUN	Kunduz	PAR	Paroon
BAZ	Bazarak	KHT	Khost	QAL	Qalat
CHK	Charikar	LKG	Lashkar Gah	QLN	Qala-i-Naw
FBD	Faiz Abad	MMR	Mahmood Raqi	SRP	Sar-i-Pul
FAH	Farah	MSR	Maidan Shahr	SHB	Sheberghan
FRK	Ferozkoh	MMZ	Maimana	SHR	Sharan
GDZ	Gardez	MZR	Mazar-i-Sharif	TQN	Taluqan
GZI	Ghazni	MHT	Mehterlam	TRK	Tarinkot
HEA	Herat	NIL	Nili	ZAJ	Zaranj
JAA	Jalalabad				

Indicators    شاخصونه    شاخص ها



Jalalabad			جلال آباد
JAA			جلال آباد

Key Data	بنسټيز معلومات	معلومات اصلي
Province	Nangarhar	ولایت ننگرهار
Districts	6	۶ ناحیې
Elevation	575 m	ارتفاع لوړوالی ۵۷۵ متر
Climate	Hot desert	آب و هوا اقلیم گرم
Land Area	12,796 Ha	مساحت زمين د ځمکې مساحت ۱۲,۲۸۳ هکتار
Total Dwellings	39,586	مجموعه خانه ها د کورونو شمیر ۳۹,۵۸۶
City Type	Regional Hub	نوعیت شهر د ښار نوعیت سیمه یز مرکز

Jalalabad is the Regional Hub in eastern Afghanistan, close to the border with Pakistan. Agriculture is the predominant land use at 44%. Higher density of dwellings is found in Districts 1-5 and vacant plots are largely clustered in District 6. Districts 1-6 all have a grid network of roads.

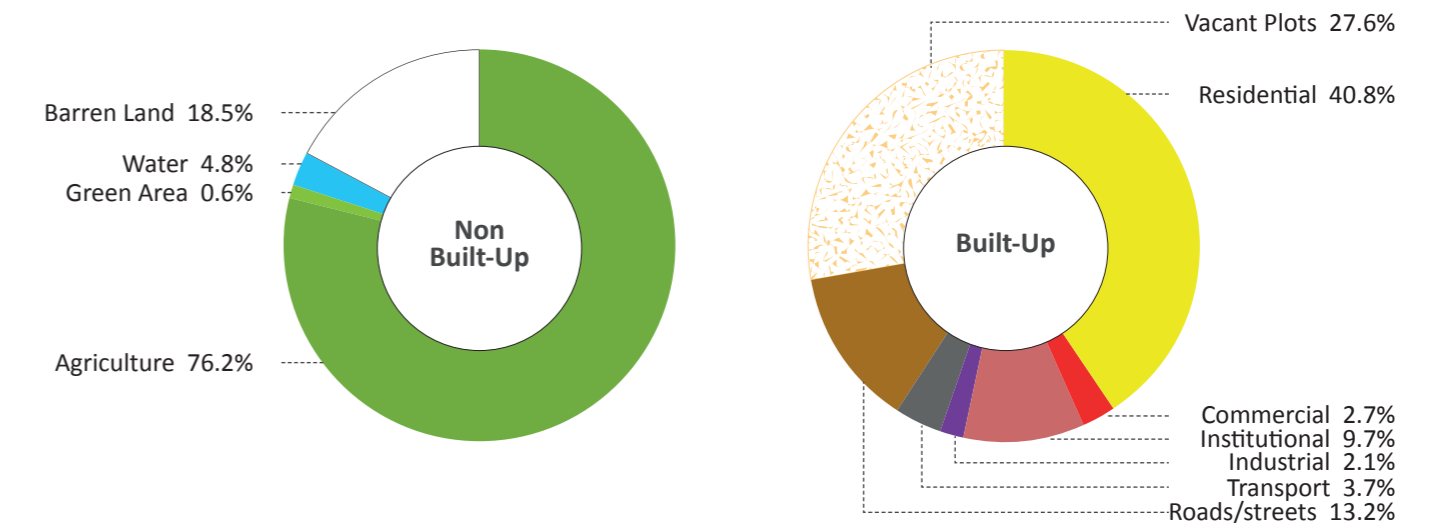
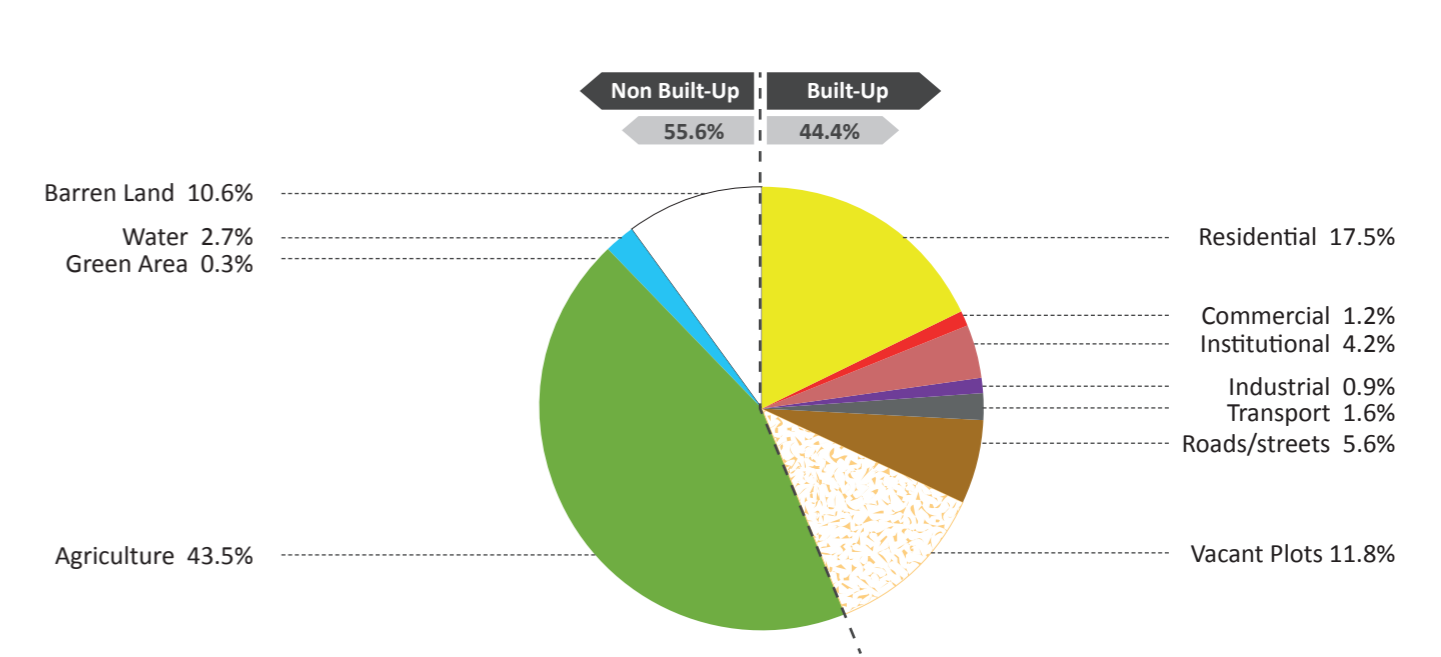
جلال آباد مرکز تجاری و ترانزیتی زون شرق افغانستان بشمار میرود نزدیک به سرحد پاکستان اخذ موقعیت نموده است. زمین های زراعتی با بزرگی ۴۴ فیصد مساحت شهر را احتوا کرده و بر شهر تسلط دارد. بیشترین ساحات رهائشی و تراکم خانه ها بین نواحی اول الی پنجم و به همین منوال بخش اعظم از نمره های سفید و خالی در ناحیه ششم افتاده اند. ناحیه اول الی ششم هر کدام دارای شبکه بندی سرکها و کوچه ها میباشند.

جلال اباد د افغانستان ختیځ کی یو سوداگریز او ترانزیتی مرکز دی چه د پاکستان پولی سره نږدی موقعیت لری کرهڼیزه ځمکه د استفاده وړ ځمکې ۴۴٪ تشکیلو او گڼ شمیر کورونه په (۱-۵) ناحیو کی او سپینی نمری په زیاته کچه په شپږمی ناحیې کی شتون لری. (۱-۶) ناحیو کی منظم غځول شوی سرکونو شبکه لری.

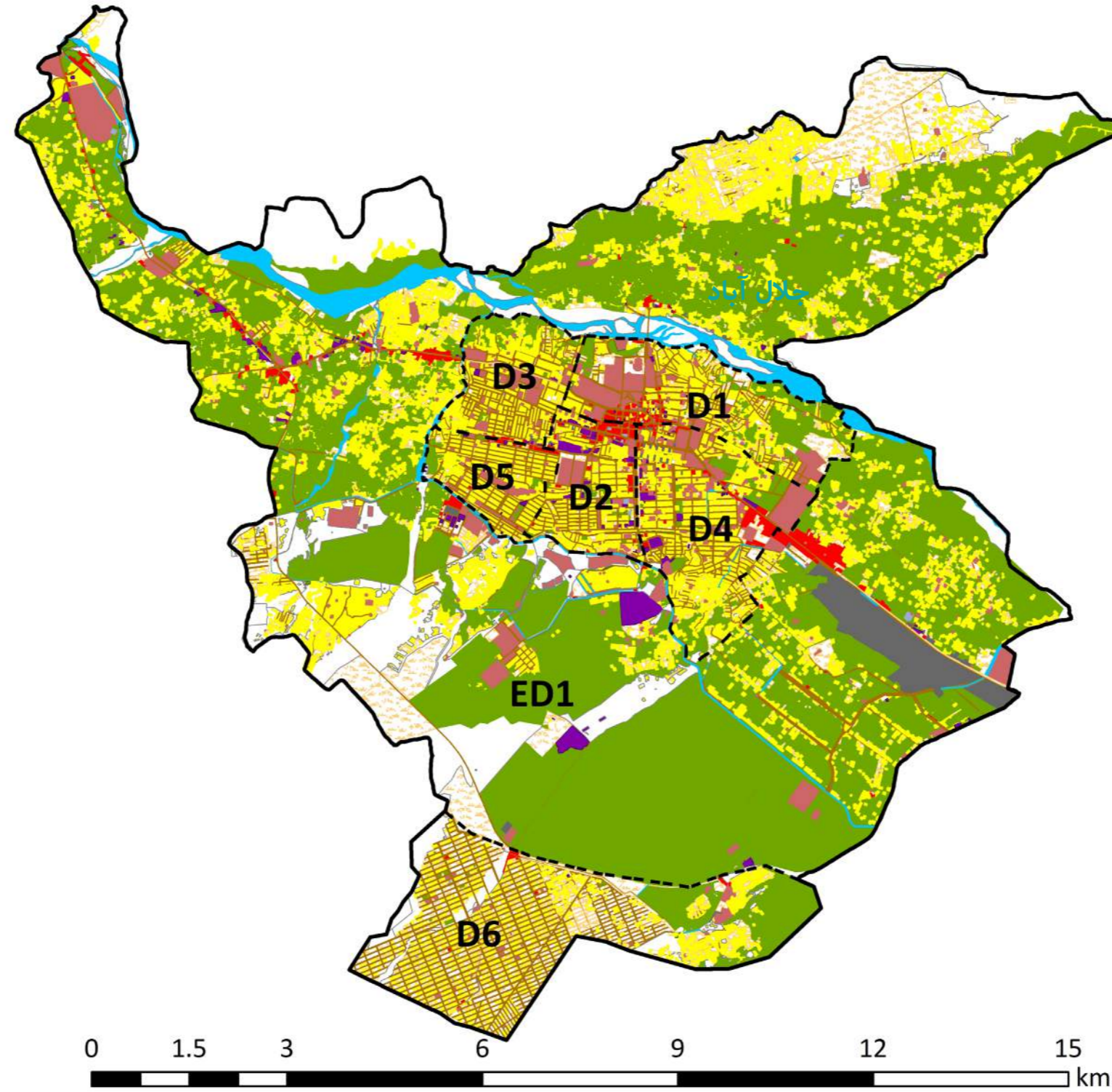
شهر در تصاویر ښار په انځورنو کې City In Pictures



استفاده زمین Land Use له ځمکې څخه گټه اخیستل



- Barren Land
- Water
- Agriculture
- Green Area
- Forest
- Residential
- Commercial
- Institutional
- Industrial
- Transport
- Road/Street
- Vacant Plots
- Buildings Under Construction
- زمین پایر/شاري ځمکې
- آب/اوبه
- زراعتي/کرهڼيزی
- فضای سبز/شنه ځایونه
- جنگل/ځنگل
- سرک/اره / سرک/لاړه
- نمرات خالی/خالی نمری
- ساختمان های در حال ساخت/تعمیرونه د جوړیدو په حال کې
- مسکونی/استوگنې
- تجارتی/سوداگری
- دولتی/دولتی
- صنعتی/صنعتی
- ترانسپورت/ترانسپورت



**Legend**

— Municipality Boundary

--- District

- Barren Land
- Water
- Agriculture
- Green Area
- Forest

- Residential
- Commercial
- Institutional
- Industrial
- Transport

- Road/Street
- Vacant Plots
- Buildings Under Construction

- سرک / راه / سرک / لاره
- نمرات خالی / خالی نمري
- ساختمان های در حال ساخت / تعمیرونه د جوړیدو په حال کې

- زمین بایر / شاپري ځمکه
- آب / اوبه
- زراعتی / کرهنیزی
- فضای سبز / شنه ځایونه
- جنگل / ځنگل
- مسکونی / استوګنی
- تجارتي / سوداګری
- دولتی / دولتی
- صنعتی / صنعتی
- ترانسپورت / ترانسپورت

رهنمای نقشه / د نقشې رهنما

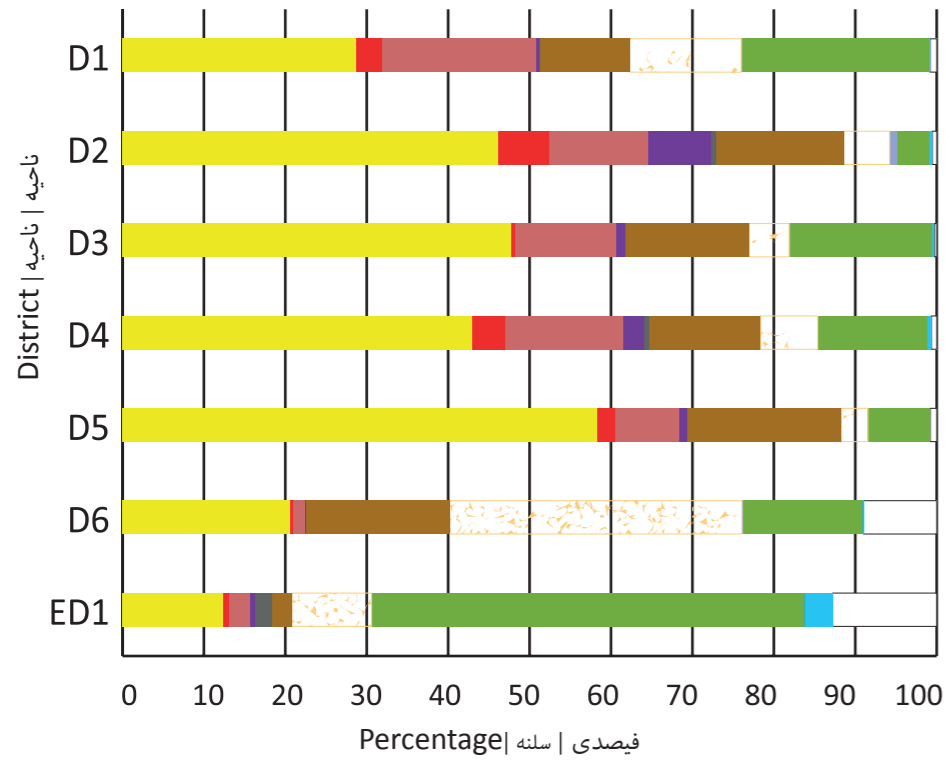
— سرحدات شاروالی / د ښاروالی سرحدونه

--- ناحیه / ناحیه

Land Use by District

د ناحیو په اساس له ځمکو څخه گټه اخیستل

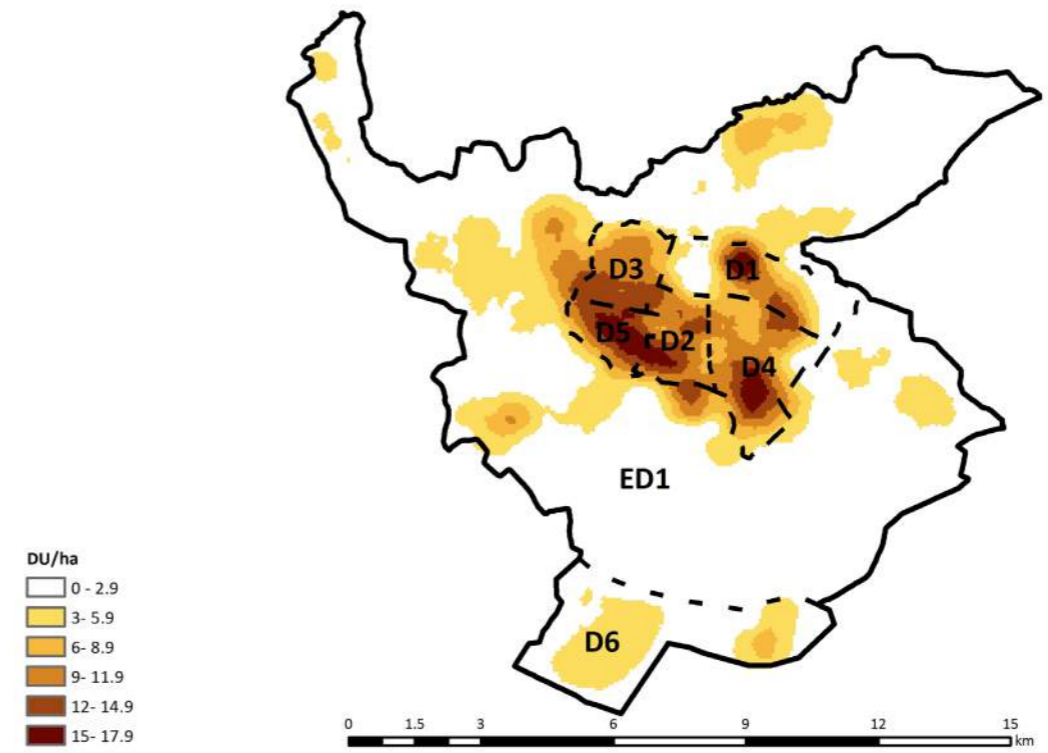
استفاده زمین باساس نواحی



Dwelling Density

د کورونو تراکم

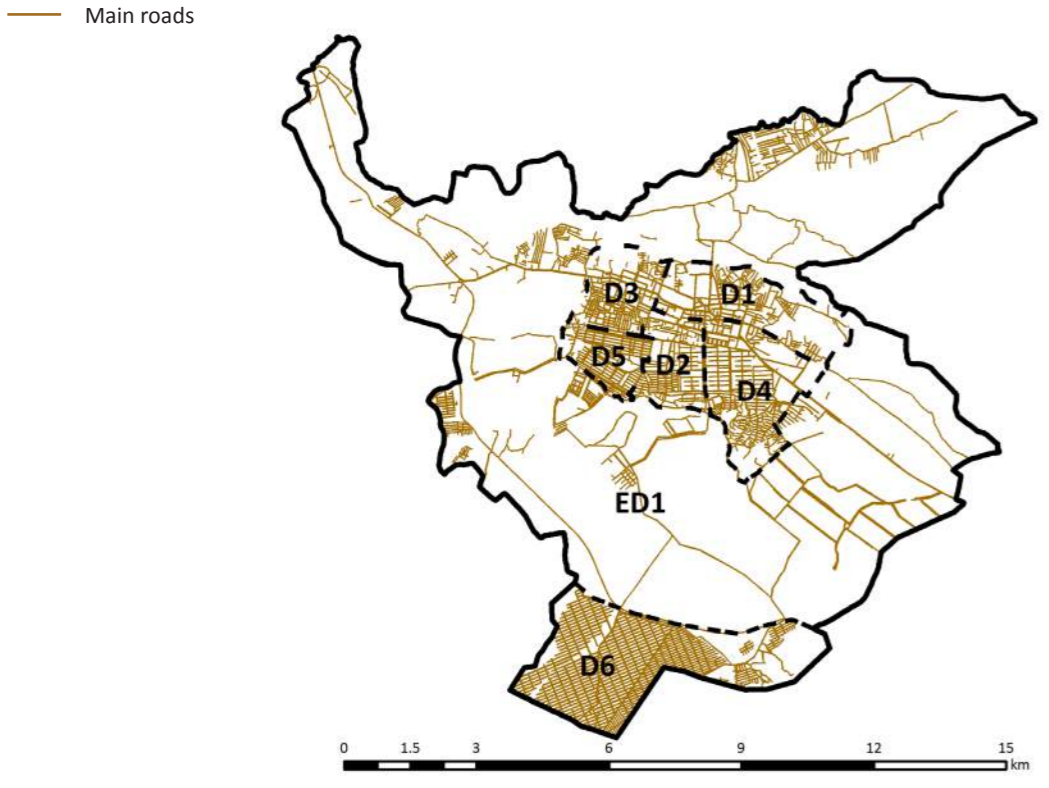
تراکم خانه ها



Roads

سرکونه

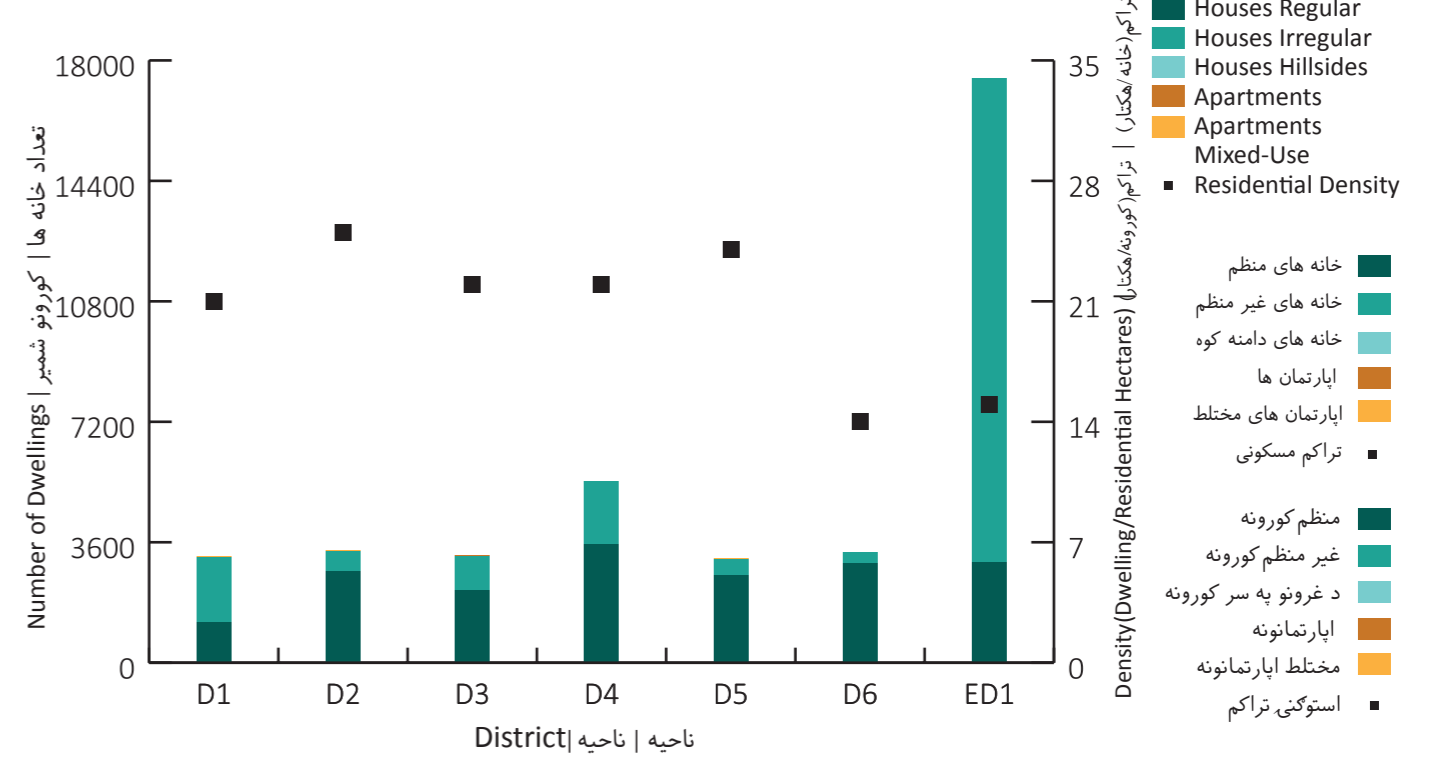
سرک ها



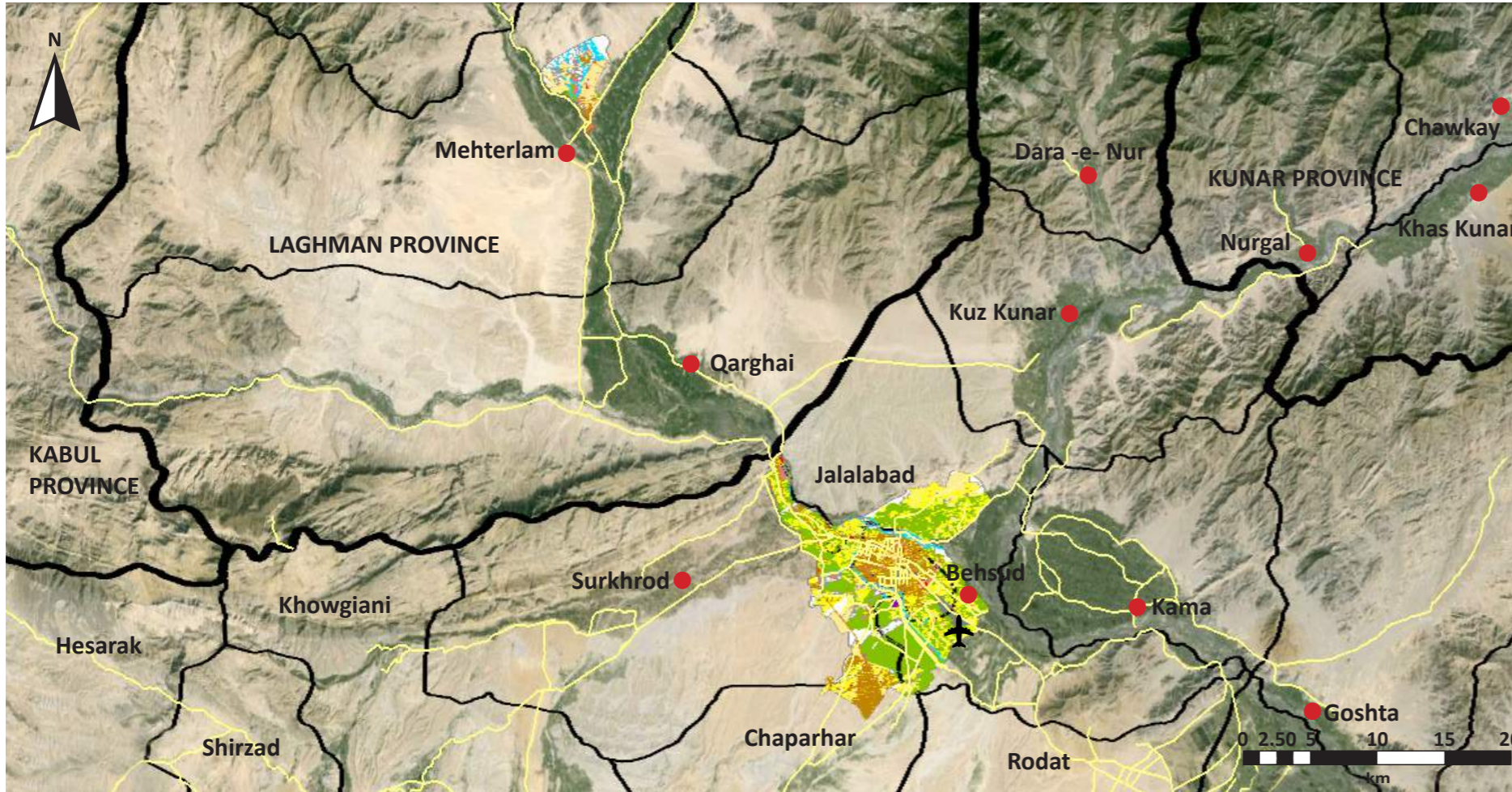
Dwellings

کورونه

خانه ها



ساحه شهري / شاري ساحه / City Region



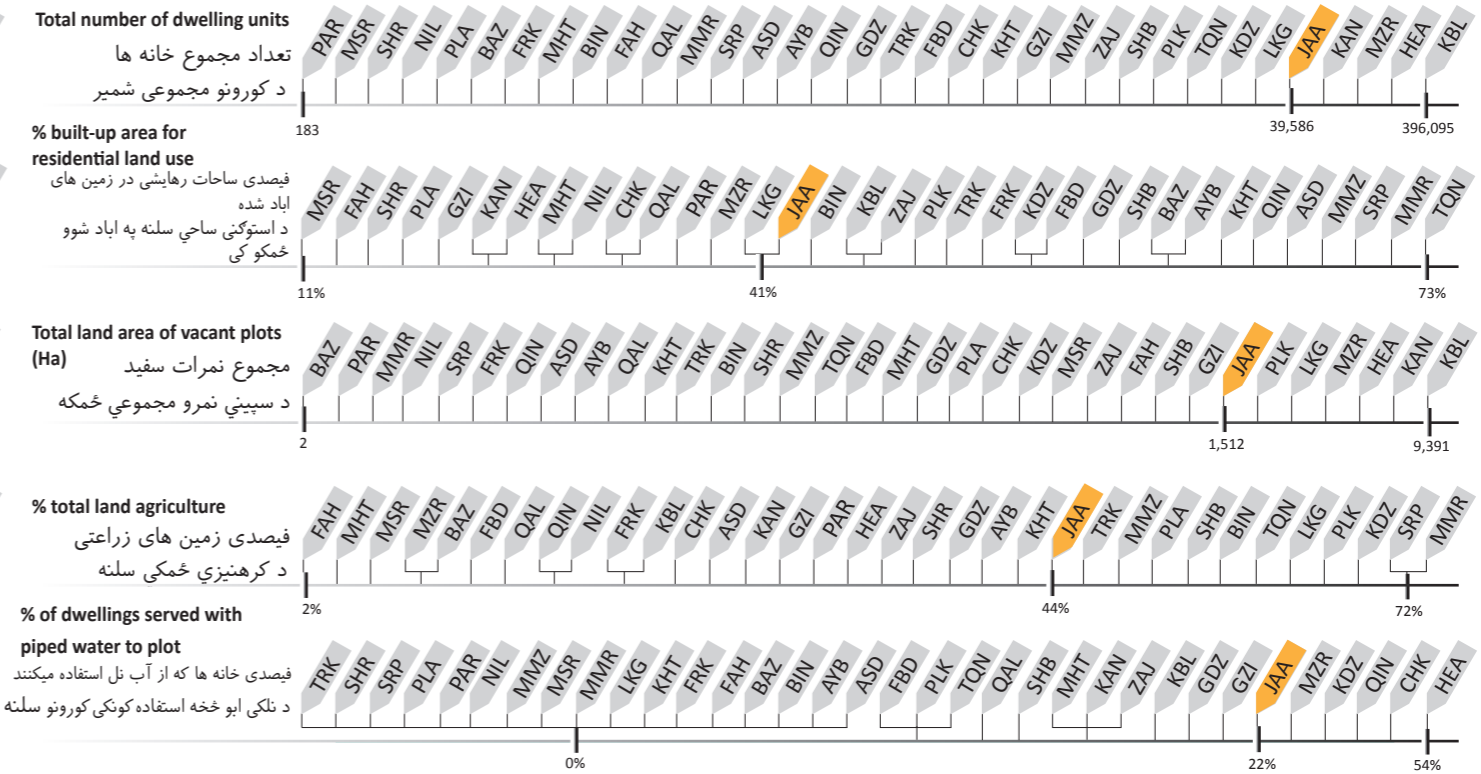

**Legend**

Province	ولایت / ولایت
District	ناحیه / ناحیه
Municipality	شاروالی / شاروالی
Airport	میدان هوایی / هوایی ډگر
Road	سړک / سړک
District Centre	مرکز ولسوالی / د ولسوالی مرکز

Source: Google Earth (2015); SOAC GIS

ASD Asad Abad	KBL Kabul	PLA Pul-i-Alam
AYB Aybak	KAN Kandahar	PLK Pul-i-Khumri
BIN Bamiyan	KUN Kunduz	PAR Paroon
BAZ Bazarak	KHT Khost	QAL Qalat
CHK Charikar	LKG Lashkar Gah	QLN Qala-i-Naw
FBD Faiz Abad	MMR Mahmood Raqi	SRP Sar-i-Pul
FAH Farah	MSR Maidan Shahr	SHB Sheberghan
FRK Ferozkoh	MMZ Maimana	SHR Sharan
GDZ Gardez	MZR Mazar-i-Sharif	TQN Taluqan
GZI Ghazni	MHT Mehterlam	TRK Tarinkot
HEA Herat	NIL Nili	ZAJ Zaranj
JAA Jalalabad		

شاخص ها / شاخصونه / Indicators





Key Data	بنسټيز معلومات	معلومات اصلي
Province	Kabul	کابل ولايت
Districts	22	کابل ۲۲ ناحیه
Elevation	1,791 m	کابل ۱,۷۹۱ متر لوړوالی
Climate	Semi-arid	کابل نیمه خشک اقلیم
Land Area	103,049 Ha	کابل ۱۰۳,۰۴۹ هکتار د ځمکې مساحت
Total Dwellings	396,095	کابل ۳۹۶,۰۹۵ د کورونو شمیر
City Type	Capital City	کابل د ښار نوعیت پایتخت

Kabul, the Capital City, is located in eastern Afghanistan. Kabul has the largest land area of any Afghan city (103,049 Ha) and the most dwellings (396,095). Despite the large number of dwellings, barren land still accounts for the highest percentage of total land use (41%) and agriculture is the second highest (19%) followed by residential (17%).

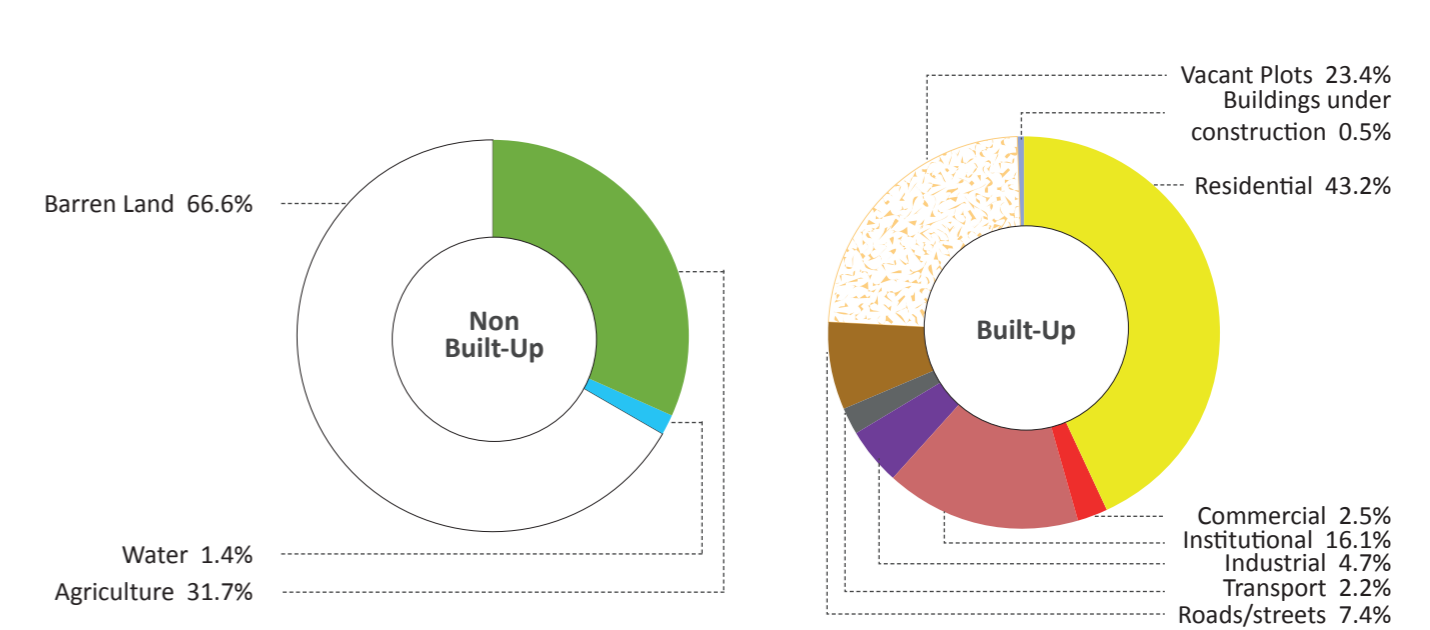
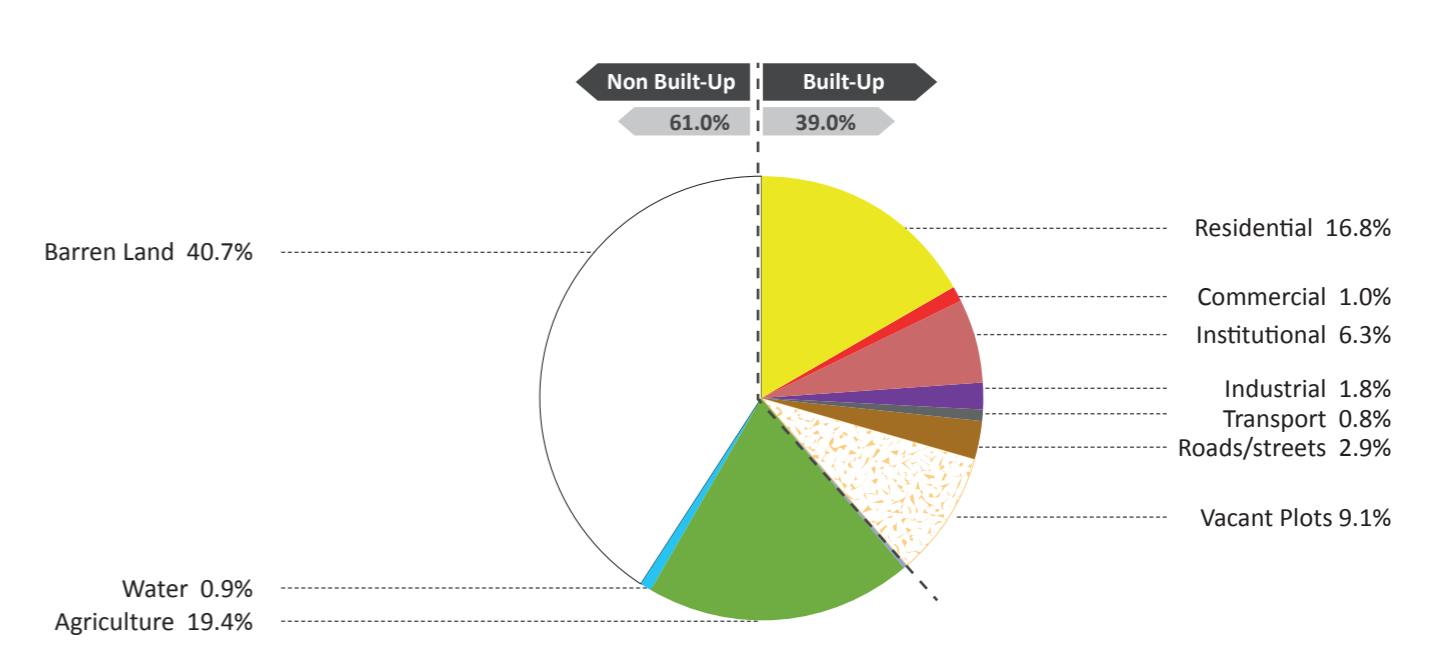
کابل، شهر پایتخت، در شرق افغانستان موقعیت دارد. کابل نسبت به باقی شهر های افغانستان بزرگترین مساحت زمین (۱۰۳۰۴۹) و بیشترین تعداد خانه ها (۳۹۶۰۹۵) و ساحات رهائشی را داراست. با وجود این، زمین های بایر هنوز هم بالاترین فیصدی یعنی ۴۱٪ و زمین های زراعتی بالترتیب ۱۹٪ بعد از آن خانه های رهائشی ۱۷٪ مساحت مجموعی را دارا میباشند.

کابل پلازمینه د افغانستان په ختیځ کی موقعیت لری چه د افغانستان له هر بل ښار څخه ډیره ځمکه (۱۰۳۰۴۹ هکتاره) او ډیر کورونه (۳۹۶۰۹۵) لری. سره له دی ډیره ځمکه چی (۴۱٪) هستوګنی ځایونه او شاره ځمکه لری او کرهنیزی ځمکه د ۱۹٪ په لرو دوهم ځی لری چه له دی نه وروسته ۱۷٪ استوګن ځایونه دی.

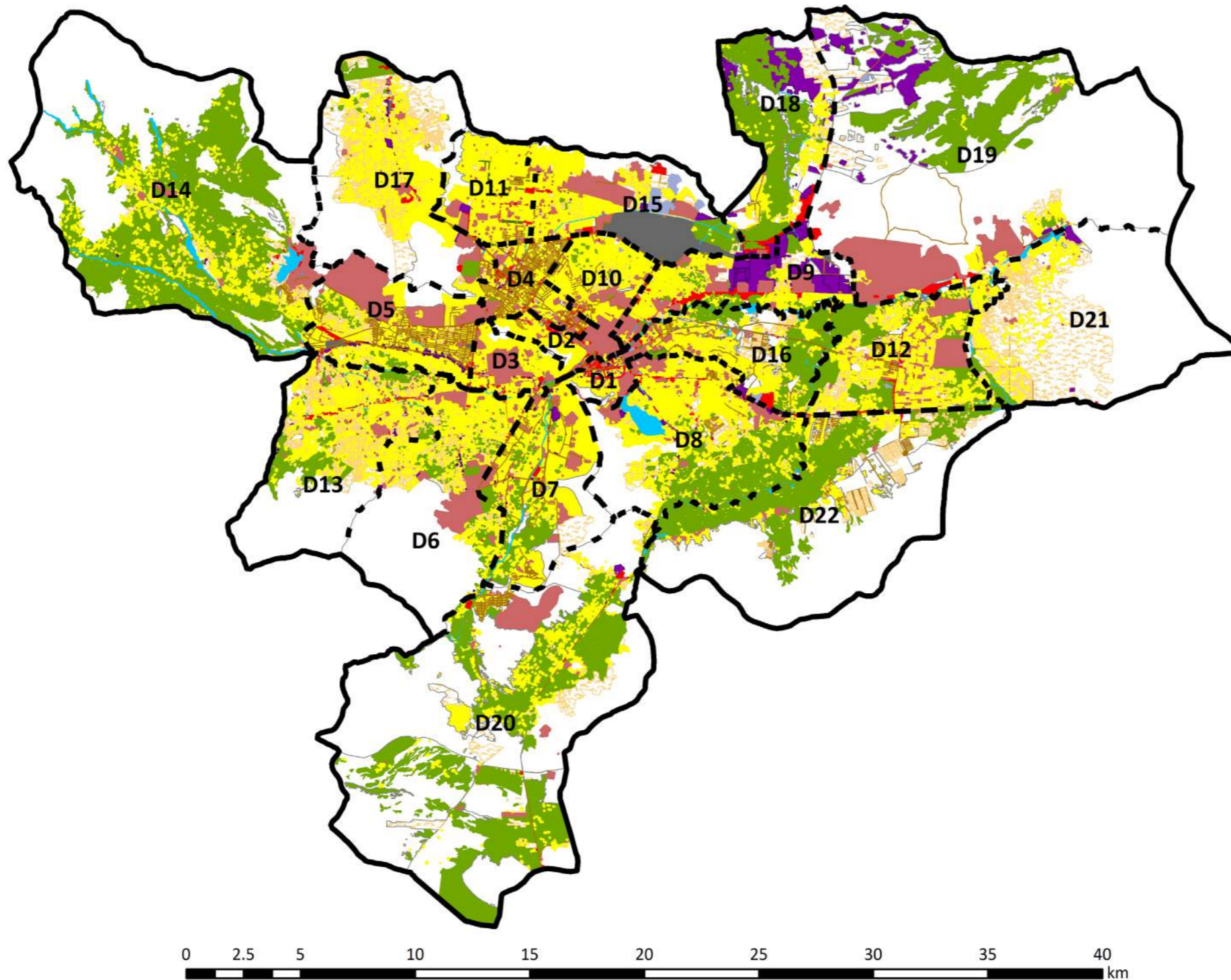
شهر در تصاویر ښار په انځورنو کې City In Pictures



استفاده زمین Land Use له ځمکې څخه گټه اخیستل



Barren Land	Residential	Road/Street	زمین بایر / شاري ځمکې	مسکونی / استوګنی
Water	Commercial	Vacant Plots	آب / اوبه	تجارتی / سوداګری
Agriculture	Institutional	Buildings Under Construction	زراعتی / کرهنیزی	دولتی / دولتی
Green Area	Industrial		فضای سبز / شنه ځایونه	صنعتی / صنعتی
Forest	Transport		جنگل / ځنگل	ترانسپورت / ترانسپورت



**Legend**

— Municipality Boundary

--- District

- Barren Land
- Water
- Agriculture
- Green Area
- Forest

- Residential
- Commercial
- Institutional
- Industrial
- Transport

- Road/Street
- Vacant Plots
- Buildings Under Construction

- سرک / راه / سرک / لاره
- نمرات خالی / خالی نمري
- ساختمان های در حال ساخت / تعمیرونه د جوړیدو په حال کې

- زمین بایر / شاپري ځمکه
- آب / اوبه
- زراعتی / کرهنیزی
- فضای سبز / شنه ځایونه
- جنگل / ځنگل
- مسکونی / استوګنی
- تجارتي / سوداګری
- دولتی / دولتی
- صنعتی / صنعتی
- ترانسپورت / ترانسپورت

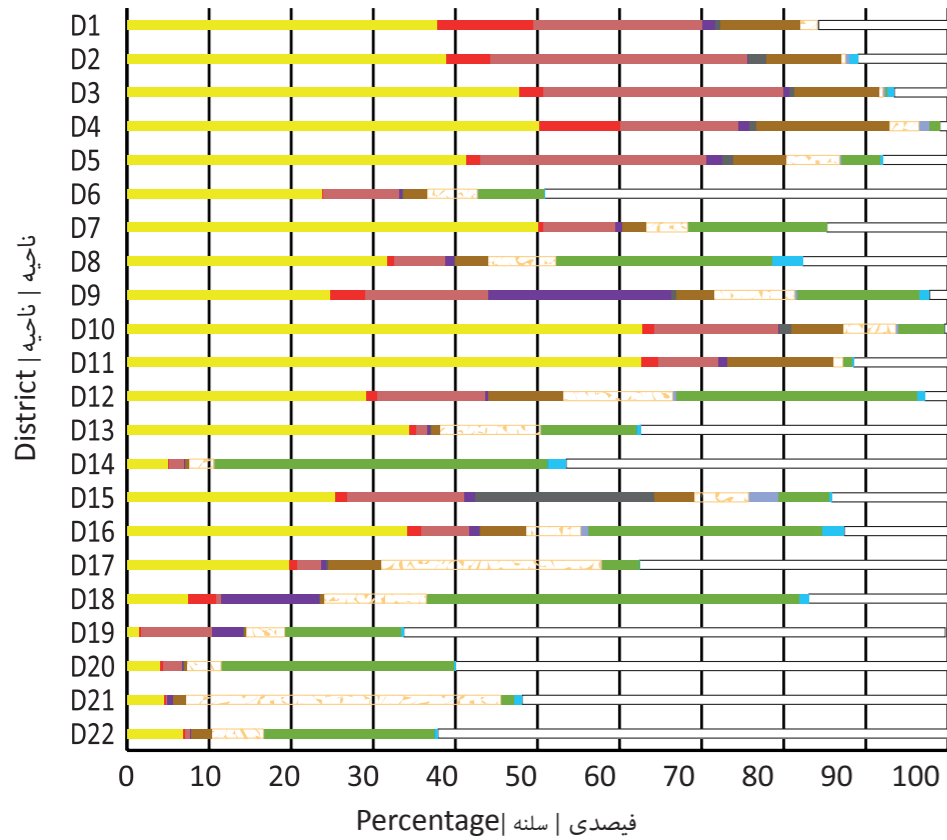
رهنمای نقشه / د نقشې رهنما

— سرحدات شاروالی / د ښاروالی سرحدونه

--- ناحیه / ناحیه

Land Use by District

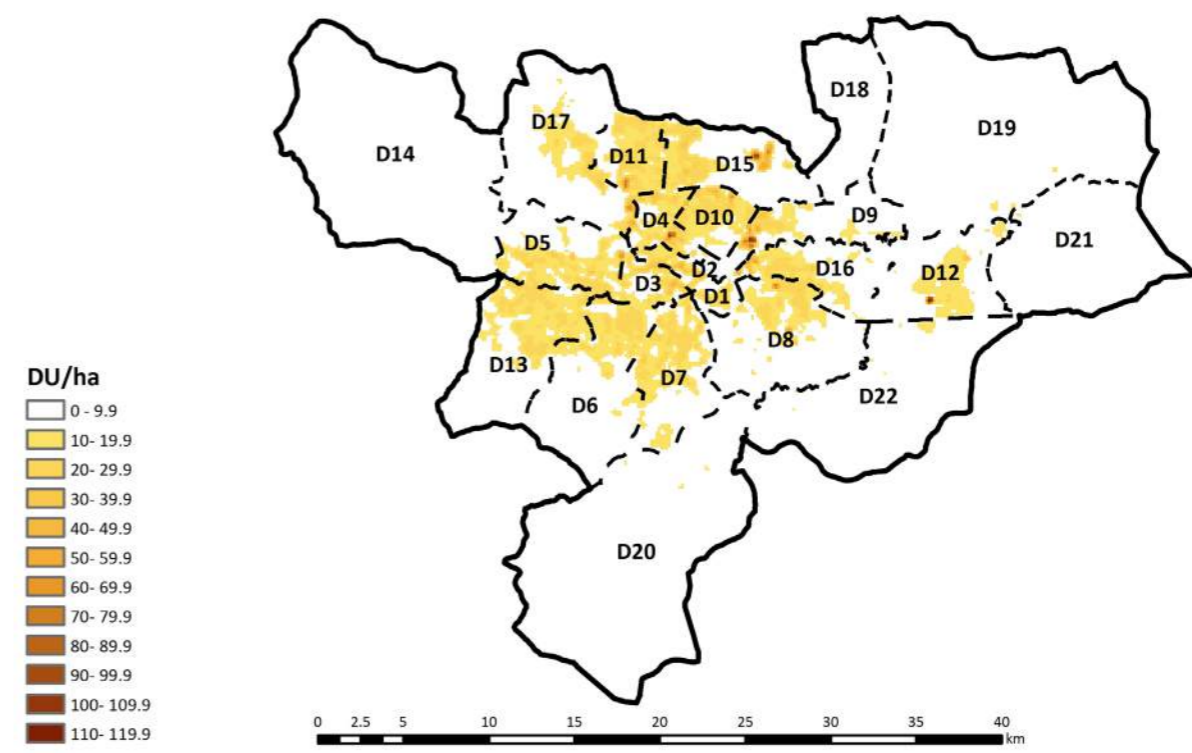
استفاده زمین  
باساس نواحی



- Residential: مسکونی / استوگنی
- Commercial: تجاری / سوداگری
- Institutional: دولتی / دولتی
- Industrial: صنعتی / صنعتی
- Transport: ترانسپورت / ترانسپورت
- Road/street: سرک / راه / سرک / لاره
- Vacant Plots: نمرات خالی / خالی نمری
- Buildings under construction: ساختمان های در حال ساخت / تعمیرات در جریان / در حال کپی
- Barren land: زمین بایر / شاری خمکی
- Water: آب / اوبه
- Agriculture: زراعتی / کوهنیزی
- Green Area: فضای سبز / سبزه خایونه
- Forest: جنگل / جنگل

Dwelling Density

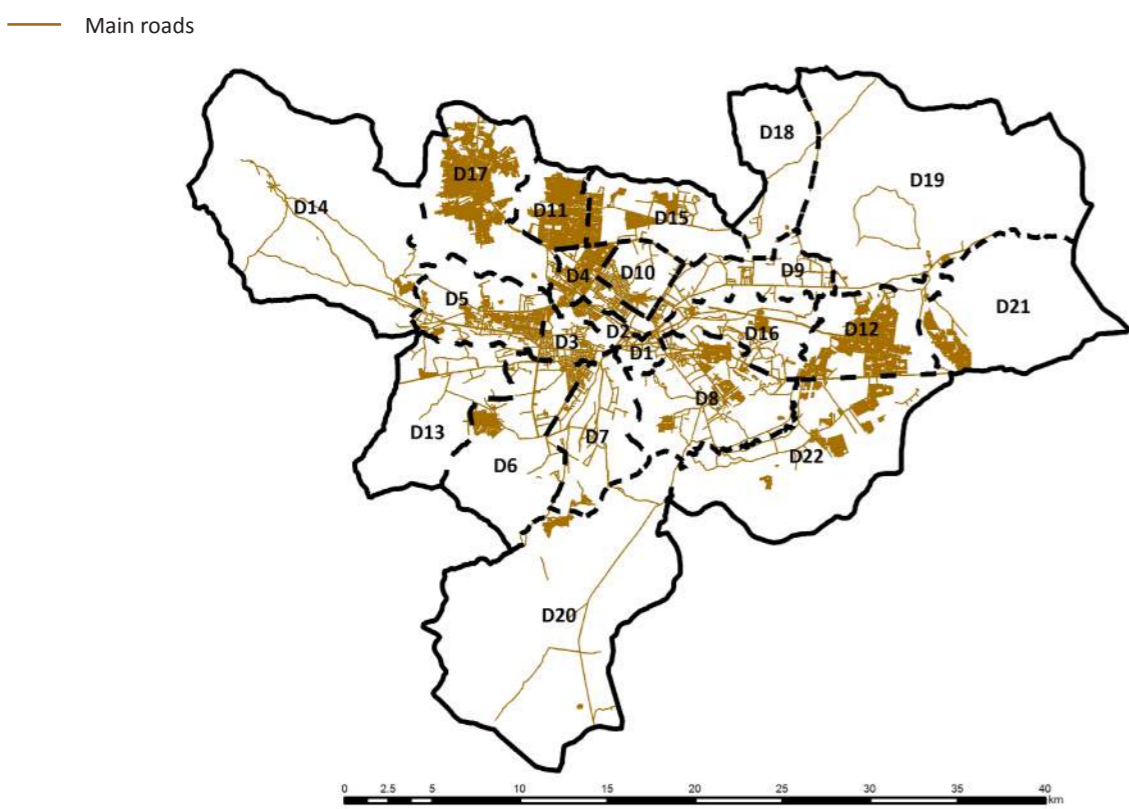
تراکم خانه ها



Roads

سرکونه

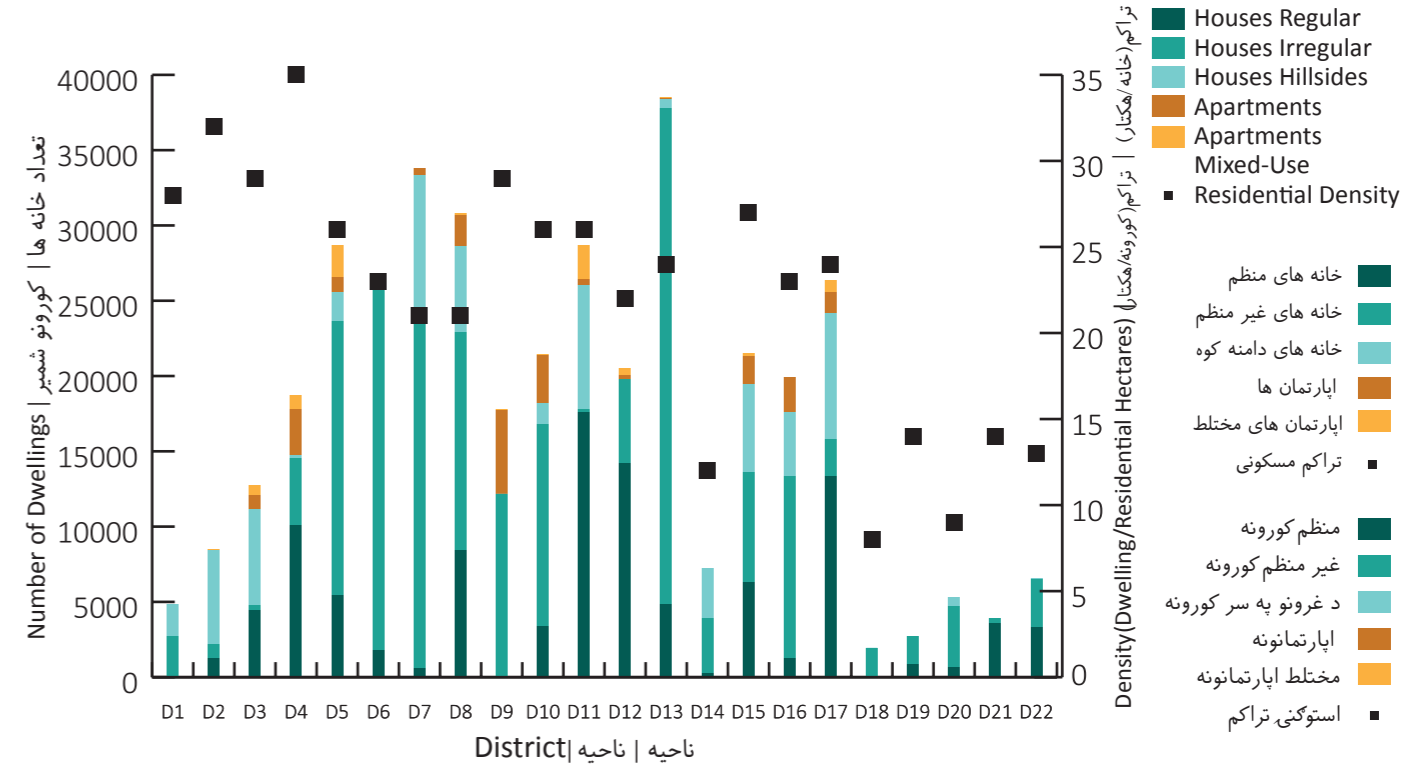
سرک ها



Dwellings

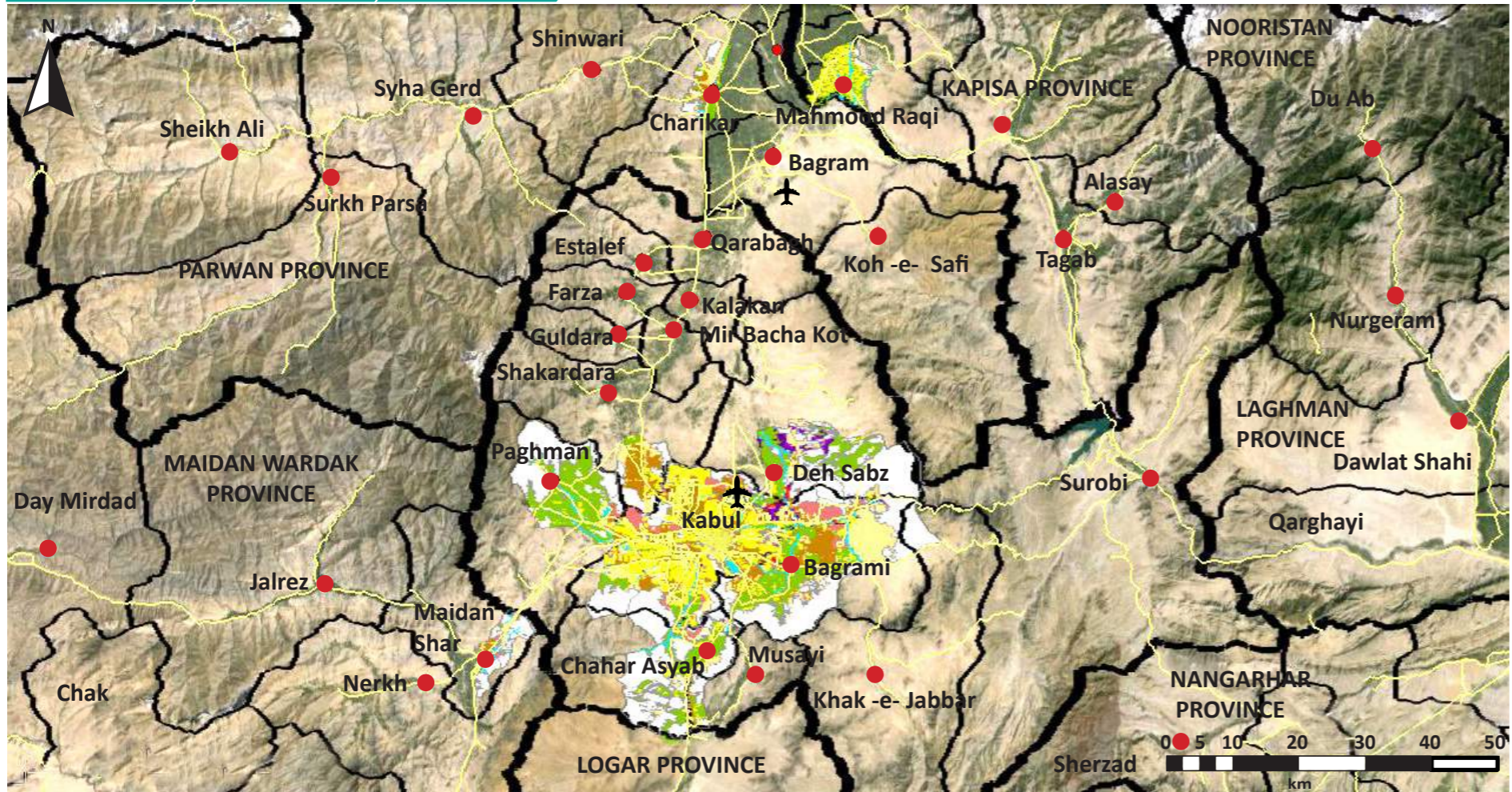
کورونه

خانه ها





ساحه شهری / شاری ساحه / City Region



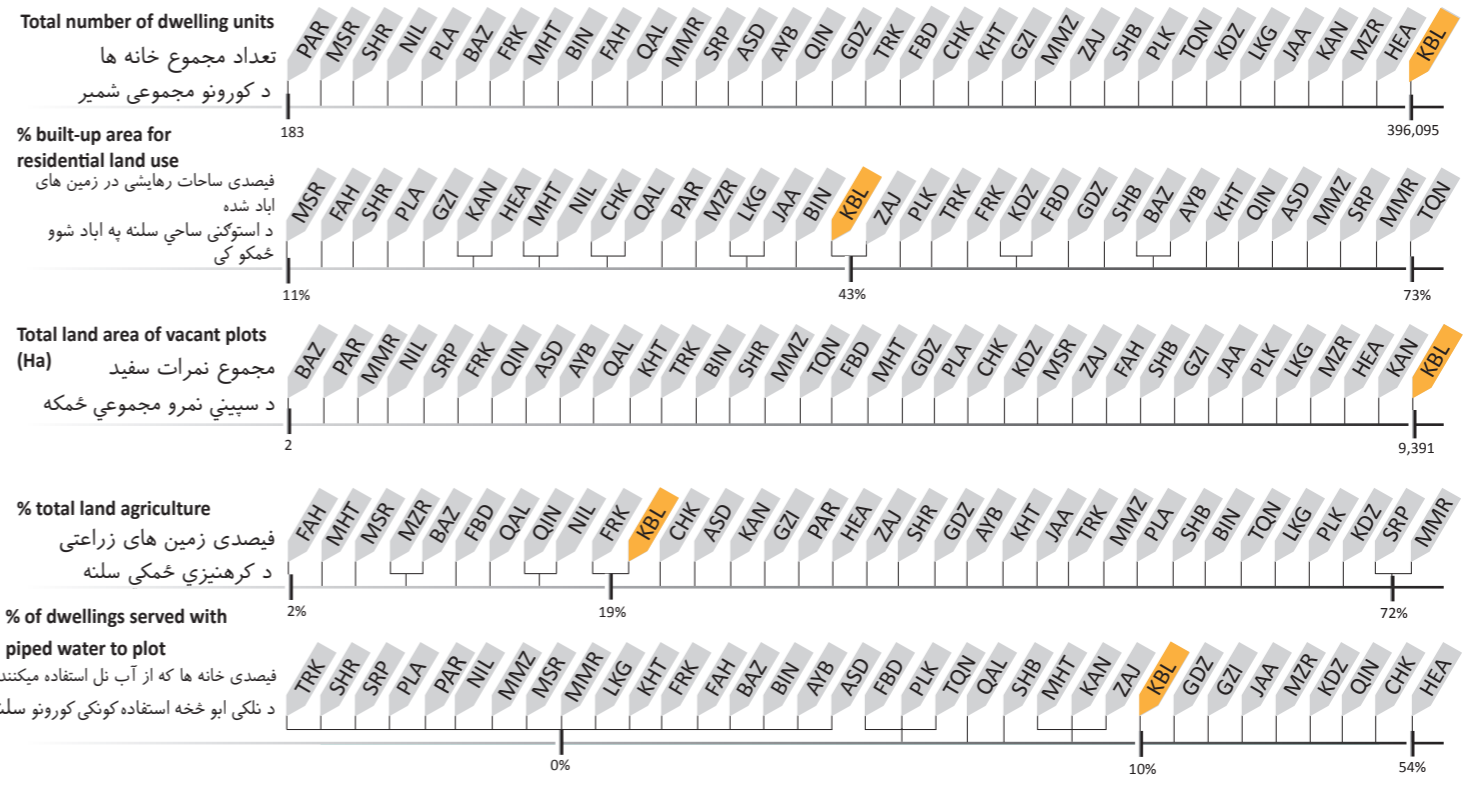
**Legend** / رهنمای نقشه / د نقشې رهنما


- Province / ولایت / ولایت
- District / ناحیه / ناحیه
- Municipality / شاروالی / شاروالی
- Airport / میدان هوایی / هوایی ډگر
- Road / سرک / سرک
- District Centre / مرکز ولسوالی / د ولسوالی مرکز

Source: Google Earth (2015); SOAC GIS

ASD	Asad Abad	KBL	Kabul	PLA	Pul-i-Alam
AYB	Aybak	KAN	Kandahar	PLK	Pul-i-Khumri
BIN	Bamyan	KUN	Kunduz	PAR	Paroon
BAZ	Bazarak	KHT	Khost	QAL	Qalat
CHK	Charikar	LKG	Lashkar Gah	QLN	Qala-i-Naw
FBD	Faiz Abad	MMR	Mahmood Raqi	SRP	Sar-i-Pul
FAH	Farah	MSR	Maidan Shahr	SHB	Sheberghan
FRK	Ferozkoh	MMZ	Maimana	SHR	Sharan
GDZ	Gardez	MZR	Mazar-i-Sharif	TQN	Taluqan
GZI	Ghazni	MHT	Mehterlam	TRK	Tarinkot
HEA	Herat	NIL	Nili	ZAJ	Zaranj
JAA	Jalalabad				

شاخص ها / شاخصونه / Indicators





Key Data		بنسټيز معلومات		معلومات اصلي	
Province	Kandahar	کندهار	ولایت	کندهار	ولایت
Districts	15	۱۵	ناحيه	۱۵	ناحيه
Elevation	1,010 m	۱,۰۱۰ متر	لوړوالی	۱,۰۱۰ متر	ارتفاع
Climate	Sub-tropical arid	وچ او گرم	اقلیم	خشک و زیر استوایی	آب و هوا
Land Area	27,337 Ha	۲۷,۳۳۷ هکتار	د ځمکې مساحت	۲۷,۳۳۷ هکتار	مساحت زمین
Total Dwellings	61,902	۶۱,۹۰۲	د کورونو شمیر	۶۱,۹۰۲	مجموعه خانه ها
City Type	Regional Hub	سیمه یز مرکز	د ښار نوعیت	مرکز منطقی	نوعیت شهر

Kandahar is the Regional Hub in southern Afghanistan, close to the border with Pakistan. Non-built up land use accounts for 59% of the total land area. Within the built-up area, vacant plots occupy a slightly higher percentage of land (36%) than residential land (34%). There is a significant commercial cluster along the road to Pakistan in District 5.

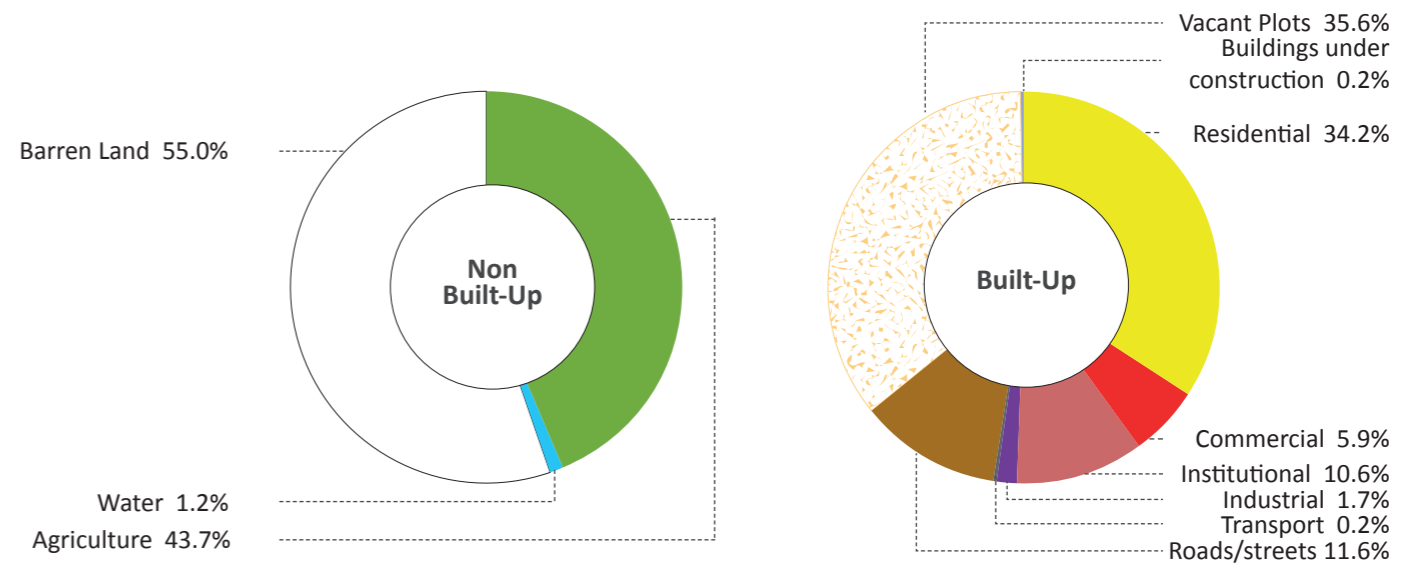
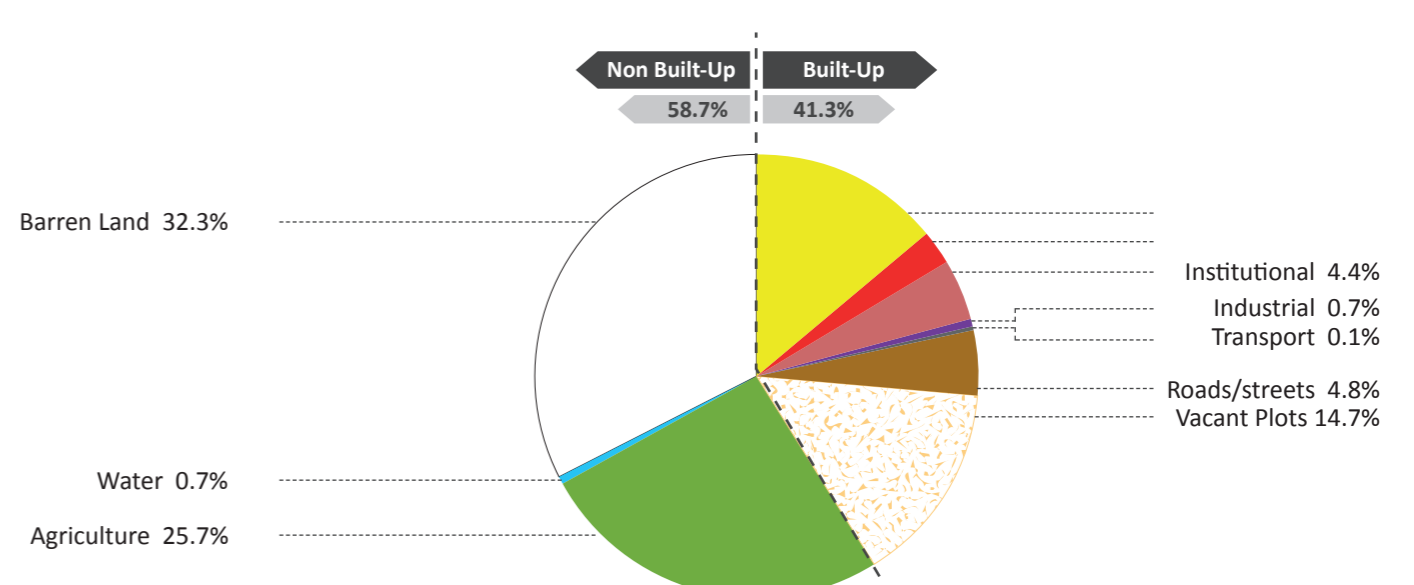
کندهار نیز مرکز تجاری و ترانزیتی در جنوب افغانستان است که در نزدیکی با سرحد پاکستان موقعیت دارد. ساحات ناآباد ۵۹٪ از تمام مساحت زمین را گرفته است. در ساحات آباد نمرات سفید با داشتن ۳۶٪ اندکی بیشتر از ساحات رهائشی ۳۴ فیصد را دربر گرفته اند. ساحات تجارتي و بازرگانی در امتداد شاهراه به پاکستان در ناحیه پنجم به شکل شاخه بی قابل توجهی افتیده اند.

کندهار د افغانستان سهېلي سيمه ييز مرکز دی چې د پاکستان پولې ته نږدې پروت دی. د ځمکې د مجموعي څخه يې ۵۹ فیصده ځمکه وداني نه لري. په وداني شوي ځمکو کې د خالي نمرې فيصدي (۳۶٪) تقريباً تر استوگنيزي ځمکې د فيصدي (۳۴٪) څخه لوړه ده. په پنځمه ناحیې کې پاکستان ته د سړک په اوږدو په ټوليز شکل سره د پام وړ سوداگریز سيمې پرتې دي.

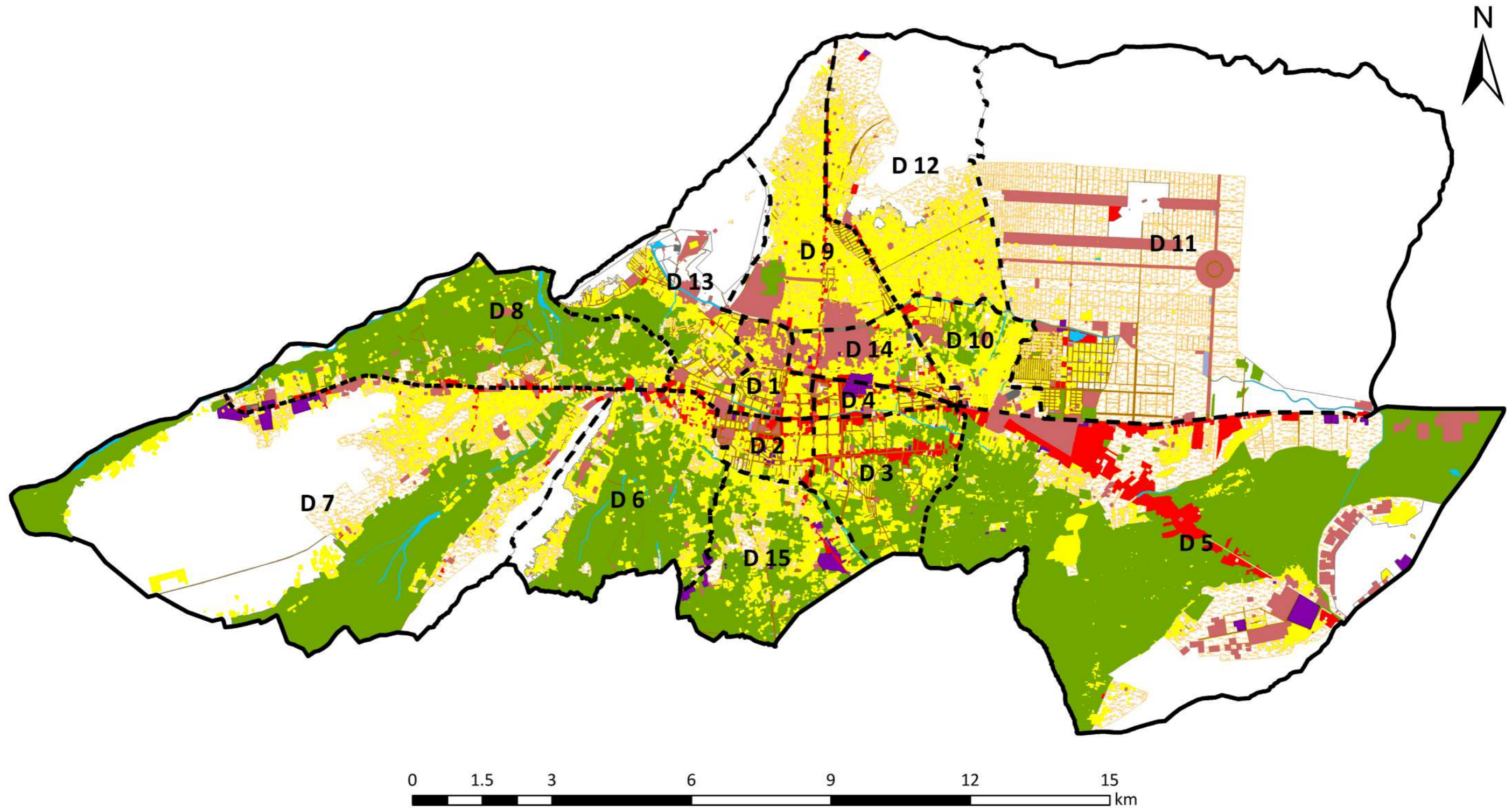
شهر در تصاویر | ښار په انځورنو کې | City In Pictures



استفاده زمین | له ځمکې څخه | Land Use



- Barren Land
- Water
- Agriculture
- Green Area
- Forest
- Residential
- Commercial
- Institutional
- Industrial
- Transport
- Road/Street
- Vacant Plots
- Buildings Under Construction
- زمین بایر / اشاري ځمکې
- آب / اوبه
- زراعتي / کرهنيزی
- فضای سبز / شنه خاېونه
- جنگل / ځنگل
- مسکونی / استوگنې
- تجارتی / سوداگری
- دولتی / دولتی
- صنعتی / صنعتی
- سړک / اراه / سړک / لاره
- نمرات خالی / خالی نمرې
- ساختمان های در حال ساخت / تعمیرونه د جوړیدو په حال کې
- ترانسپورت / ترانسپورت



**Legend**

— Municipality Boundary

--- District

- Barren Land
- Water
- Agriculture
- Green Area
- Forest

- Residential
- Commercial
- Institutional
- Industrial
- Transport

- Road/Street
- Vacant Plots
- Buildings Under Construction

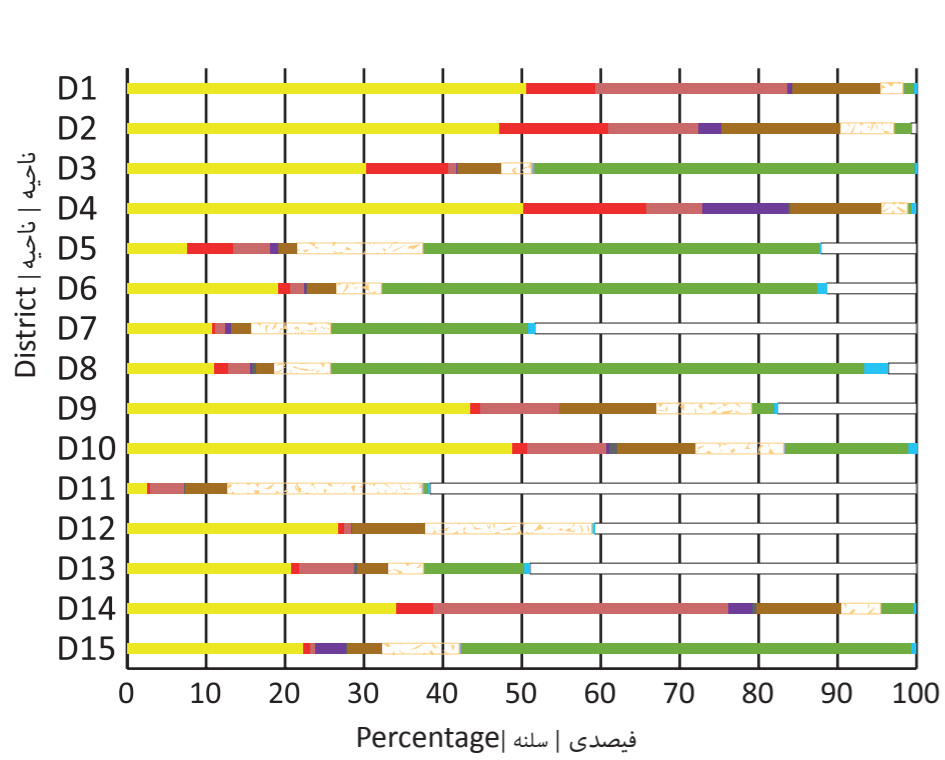
- سرک / راه / سرک / لاره
- نمرات خالی / خالی نمري
- ساختمان های در حال ساخت / تعمیرونه د جوړیدو په حال کې

- زمین بایر / شاري ځمکه
- آب / اوبه
- زراعتی / کرهنیزی
- فضای سبز / شنه ځایونه
- جنگل / ځنگل
- مسکونی / استوګنی
- تجارتي / سوداګری
- دولتي / دولتی
- صنعتی / صنعتی
- ترانسپورت / ترانسپورت

Land Use by District

د ناحیو په اساس له ځمکو څخه گټه اخیستل

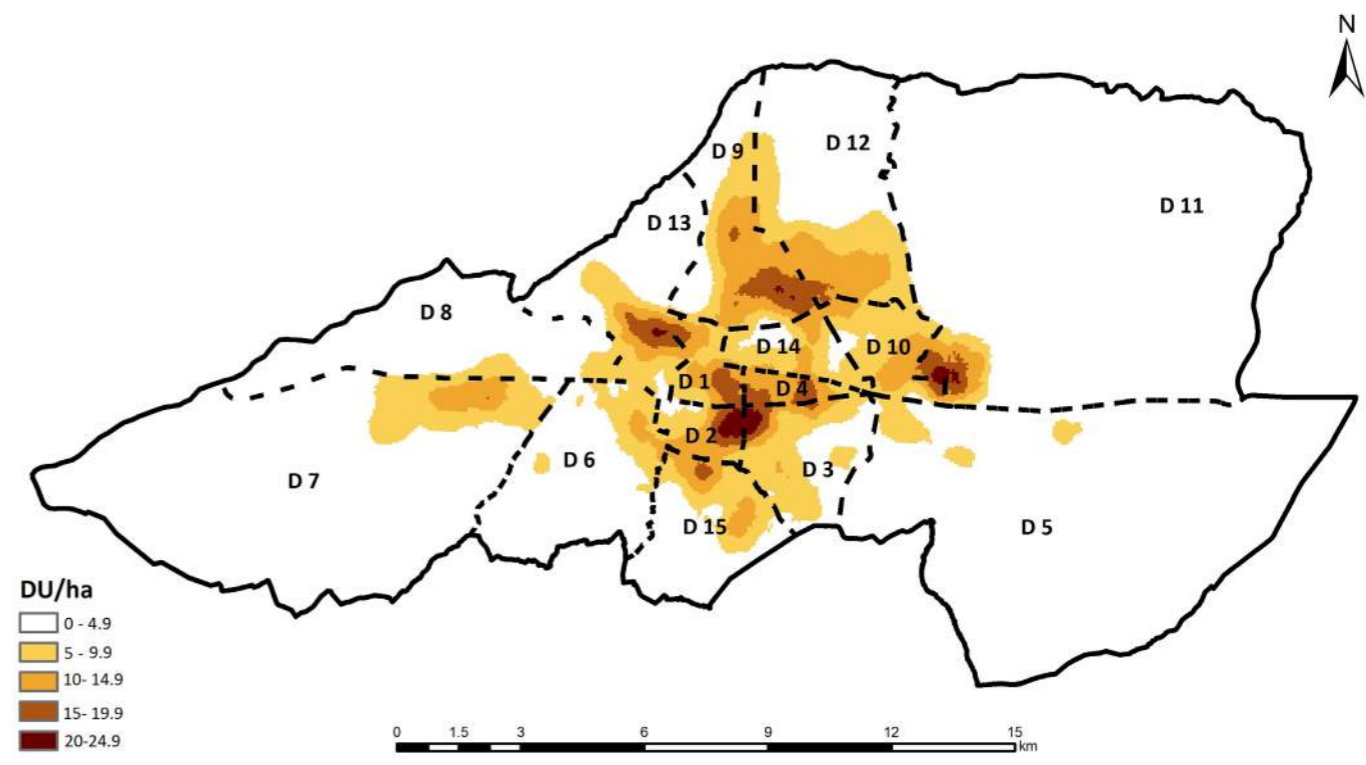
استفاده زمین باساس نواحی



Dwelling Density

د کورونو تراکم

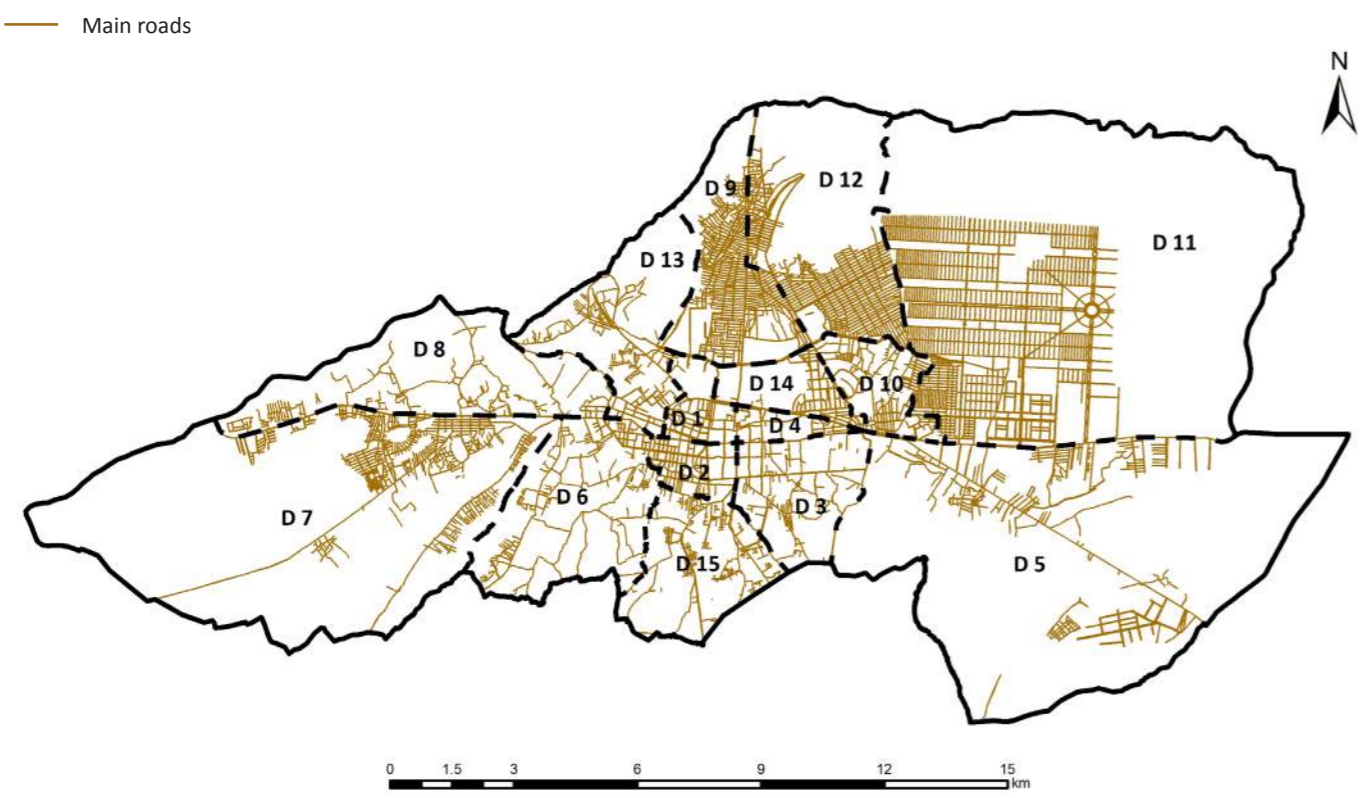
تراکم خانه ها



Roads

سرکونه

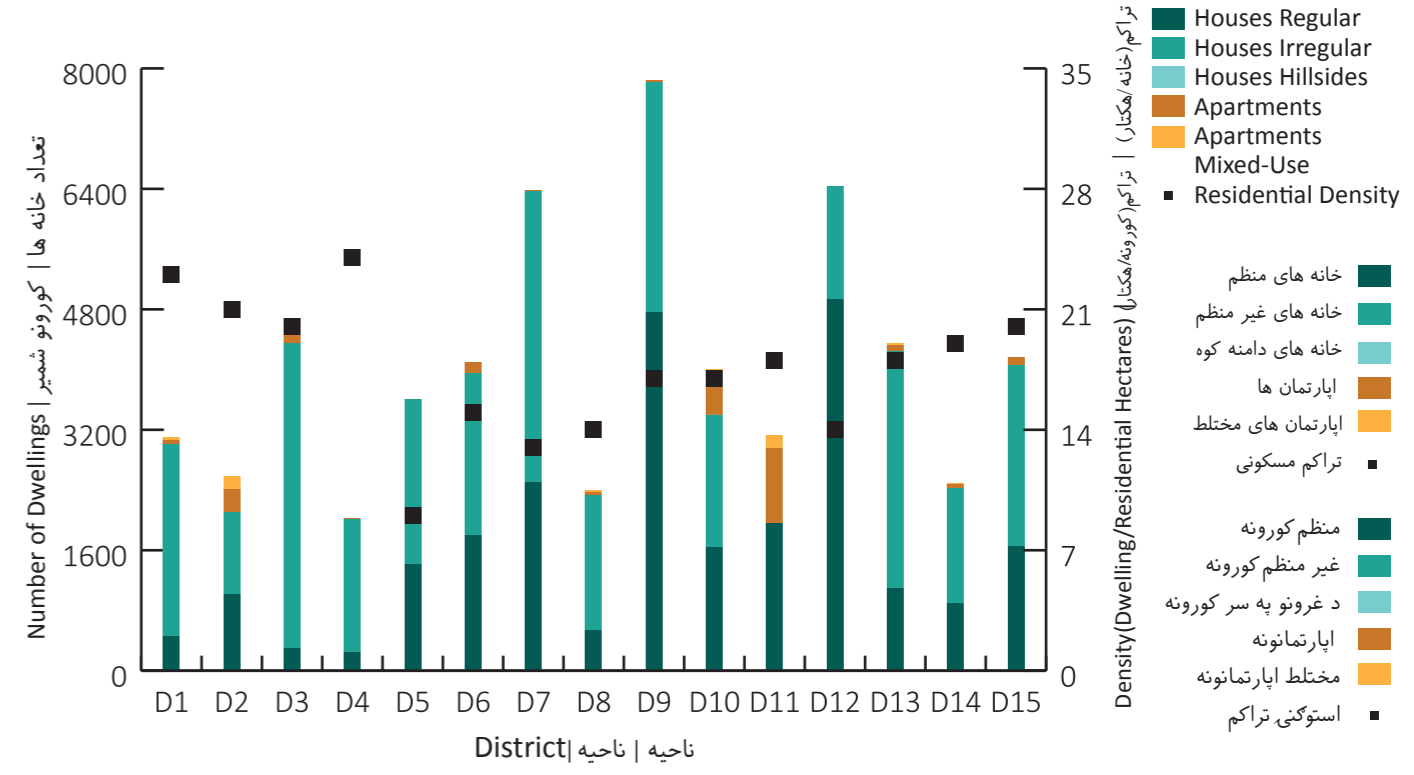
سرک ها



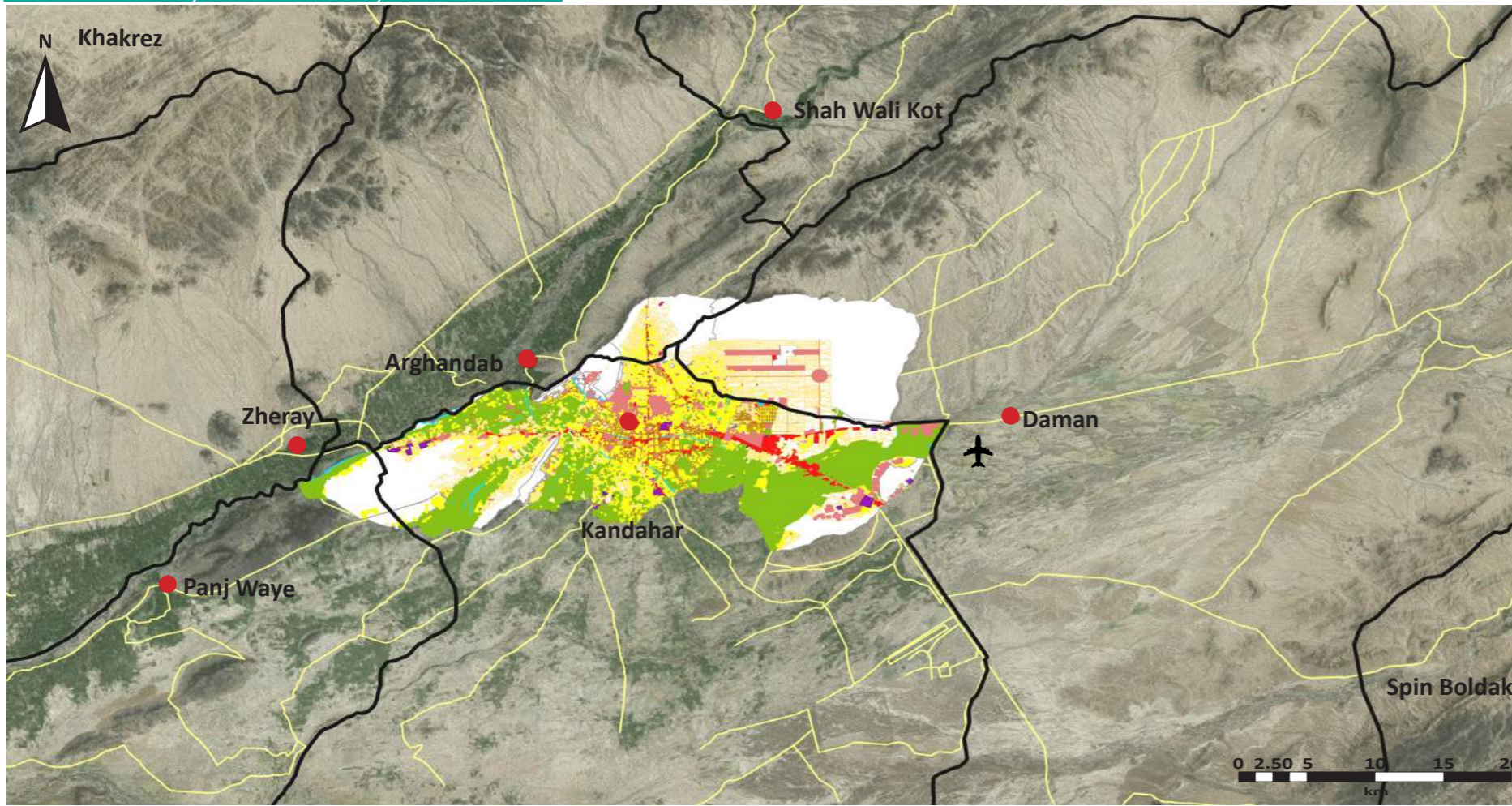
Dwellings

کورونه

خانه ها



ساحه شهری / نباشی ساحه / City Region



Legend

- Province
- District
- Municipality
- Airport
- Road
- District Centre

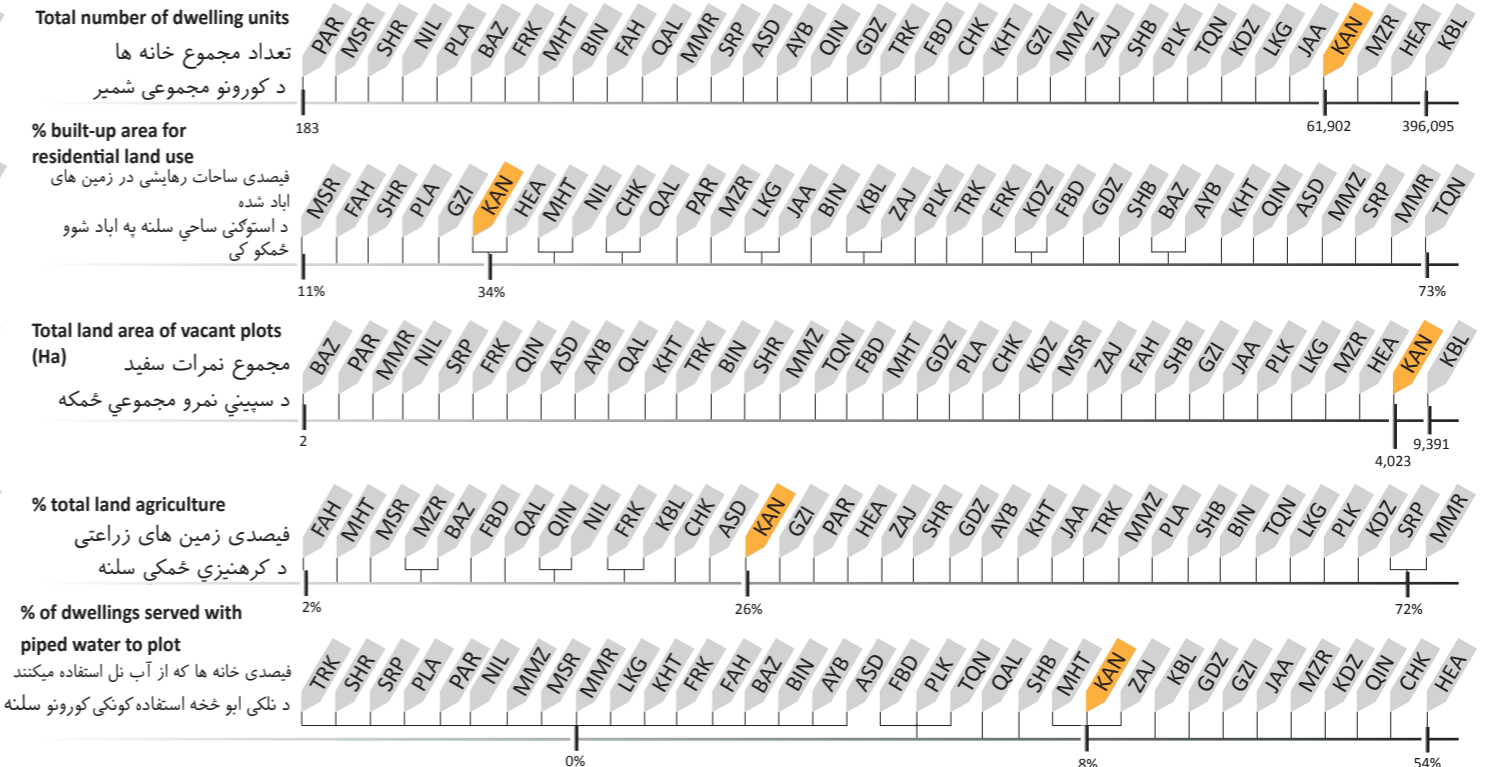
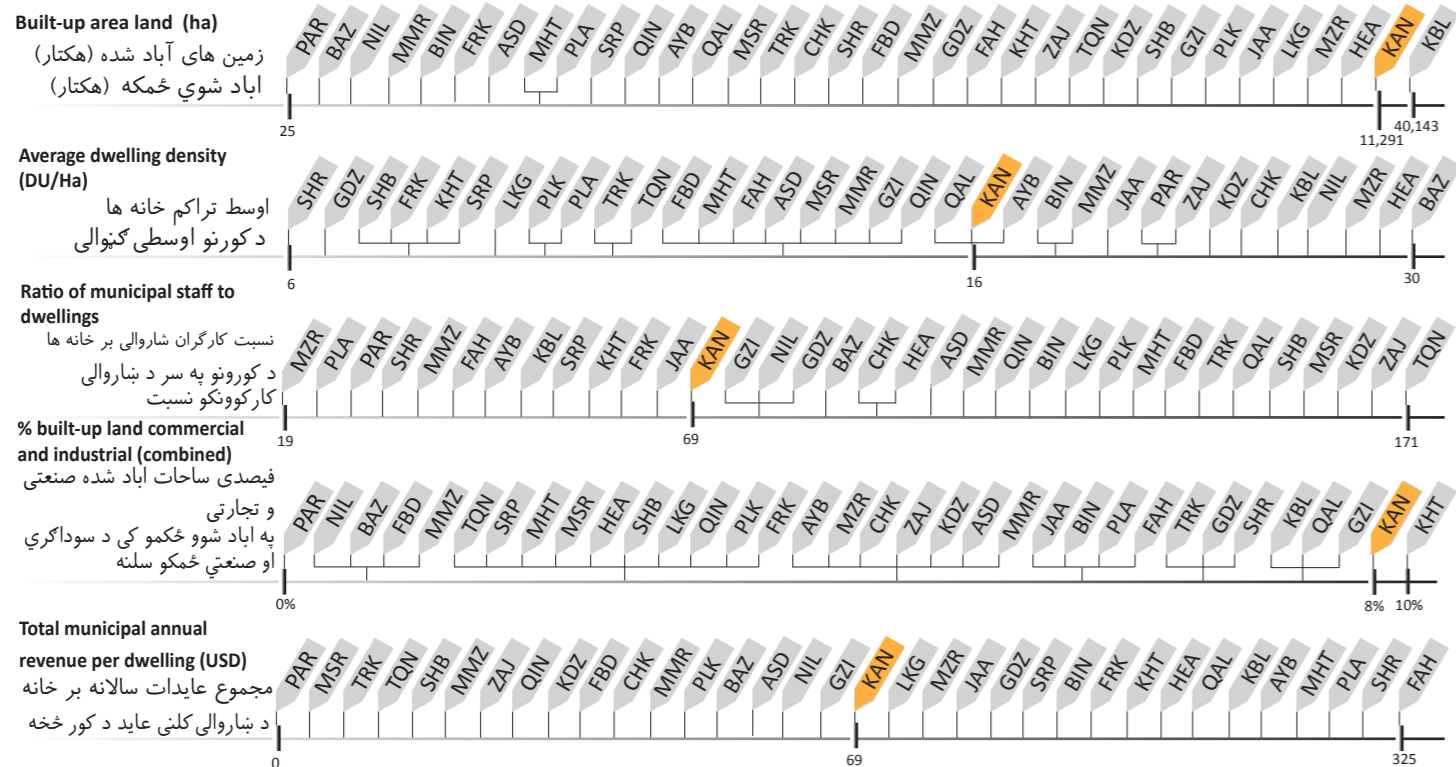
رهنمای نقشه / د نقشې رهنما

- ولایت / ولایت
- ناحیه / ناحیه
- شاروالی / ښاروالی
- میدان هوایی / هوایی ډگر
- سړک / سړک
- مرکز ولسوالی / د ولسوالی مرکز

Source: Google Earth (2015); SOAC GIS

ASD Asad Abad	KBL Kabul	PLA Pul-i-Alam
AYB Aybak	KAN Kandahar	PLK Pul-i-Khumri
BIN Bamiyan	KUN Kunduz	PAR Paroon
BAZ Bazarak	KHT Khost	QAL Qalat
CHK Charikar	LKG Lashkar Gah	QLN Qala-i-Naw
FBD Faiz Abad	MMR Mahmood Raqi	SRP Sar-i-Pul
FAH Farah	MSR Maidan Shahr	SHB Sheberghan
FRK Ferozkoh	MMZ Maimana	SHR Sharan
GDZ Gardez	MZR Mazar-i-Sharif	TQN Taluqan
GZI Ghazni	MHT Mehterlam	TRK Tarinkot
HEA Herat	NIL Nili	ZAJ Zaranj
JAA Jalalabad		

شاخص ها / شاخصونه / Indicators





Key Data	بنسټيز معلومات	معلومات اصلي
Province	Khost	خوست ولايت
Districts	6	خوست ۶ ناحيه
Elevation	1,225 m	خوست ۱,۲۲۵ متر لوړوالی
Climate	Semi-arid	خوست نيمه خشک آب و هوا
Land Area	7,139 Ha	خوست ۷,۱۳۹ هکتار د ځمکې مساحت
Total Dwellings	11,787	خوست ۱۱,۷۸۷ د کورونو شمير
City Type	Provincial Centre	خوست د بنار نوعيت د ولايت مرکز

Khost is a Provincial Centre in eastern Afghanistan on the border with Pakistan. The eastern districts (1-3) are characterized by forests and residential land while the western districts (4-5) have more barren land with residential. There are also several waterways accounting for 5% of total land use.

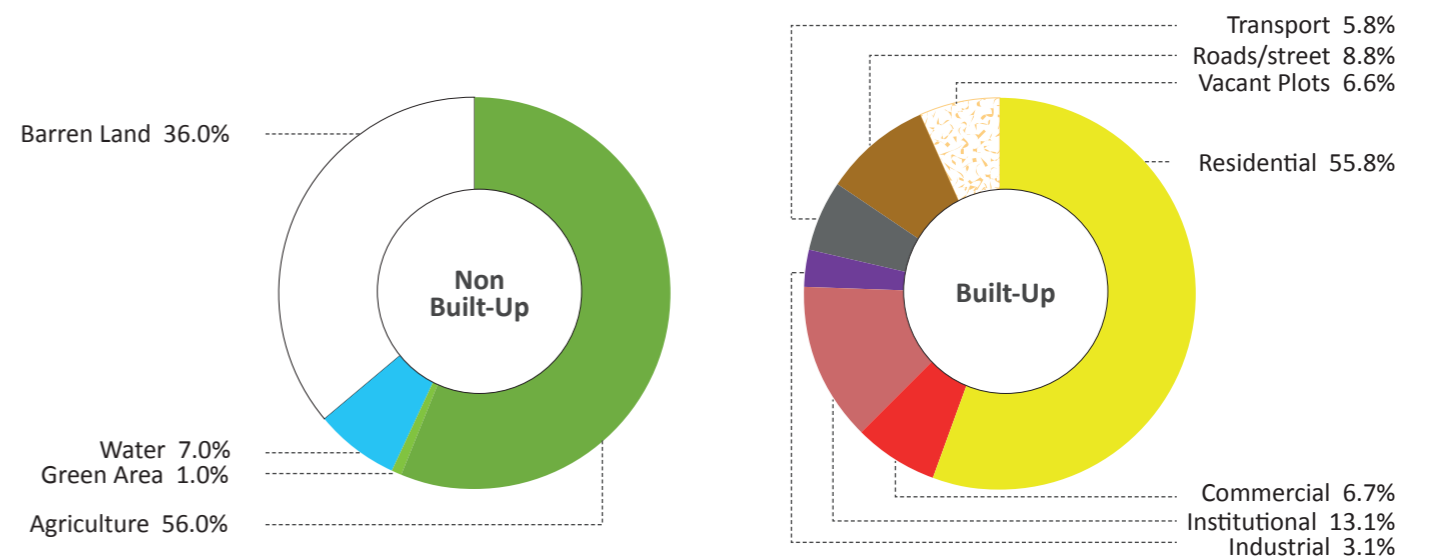
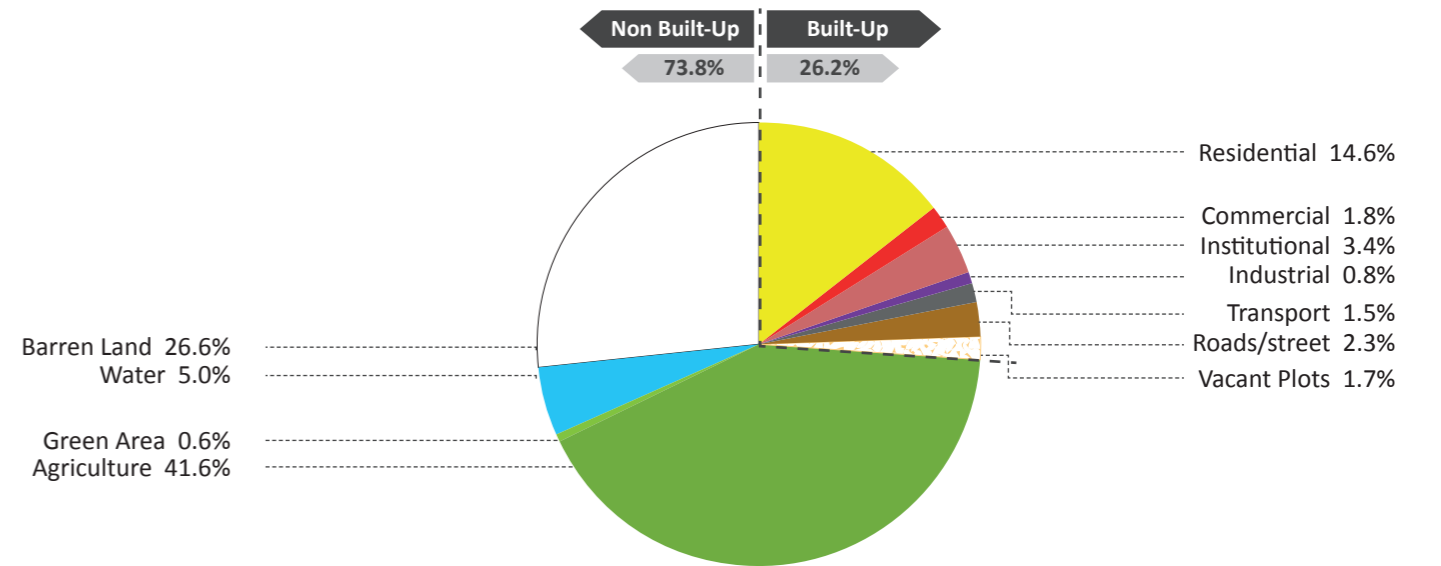
خوست مرکز ولايتی در شرق افغانستان است که نزدیک به سرحد پاکستان واقع شده است. در نواحی شرقی این شهر یعنی نواحی اول الی سوم جنگلات و ساحات رهايشی و در نواحی غربی یعنی نواحی چهارم و پنجم زمین های بایر و رهايشی دیده میشود. همچنین چندین آبراه که ۵٪ فیصد مجموع زمین های آنرا احتوا میکند قابل ذکر است.

خوست یو ولايتی مرکز دی چی د افغانستان په ختیځ کی د پاکستان پولي سره موقعیت لری. ختیځی ناحیې (۱-۳) ځنگلونه او هستوګن ځایونه لری پداسی حال د لودیځی ناحیې (۴-۵) ډیره شاړه ځمکه او استوګنځایونه لری. همداشان اوبو د ټولی ځمکی په ۵٪ د ځمکی بهیږی

شهر در تصاویر | بنار په انځورنو کې | City In Pictures

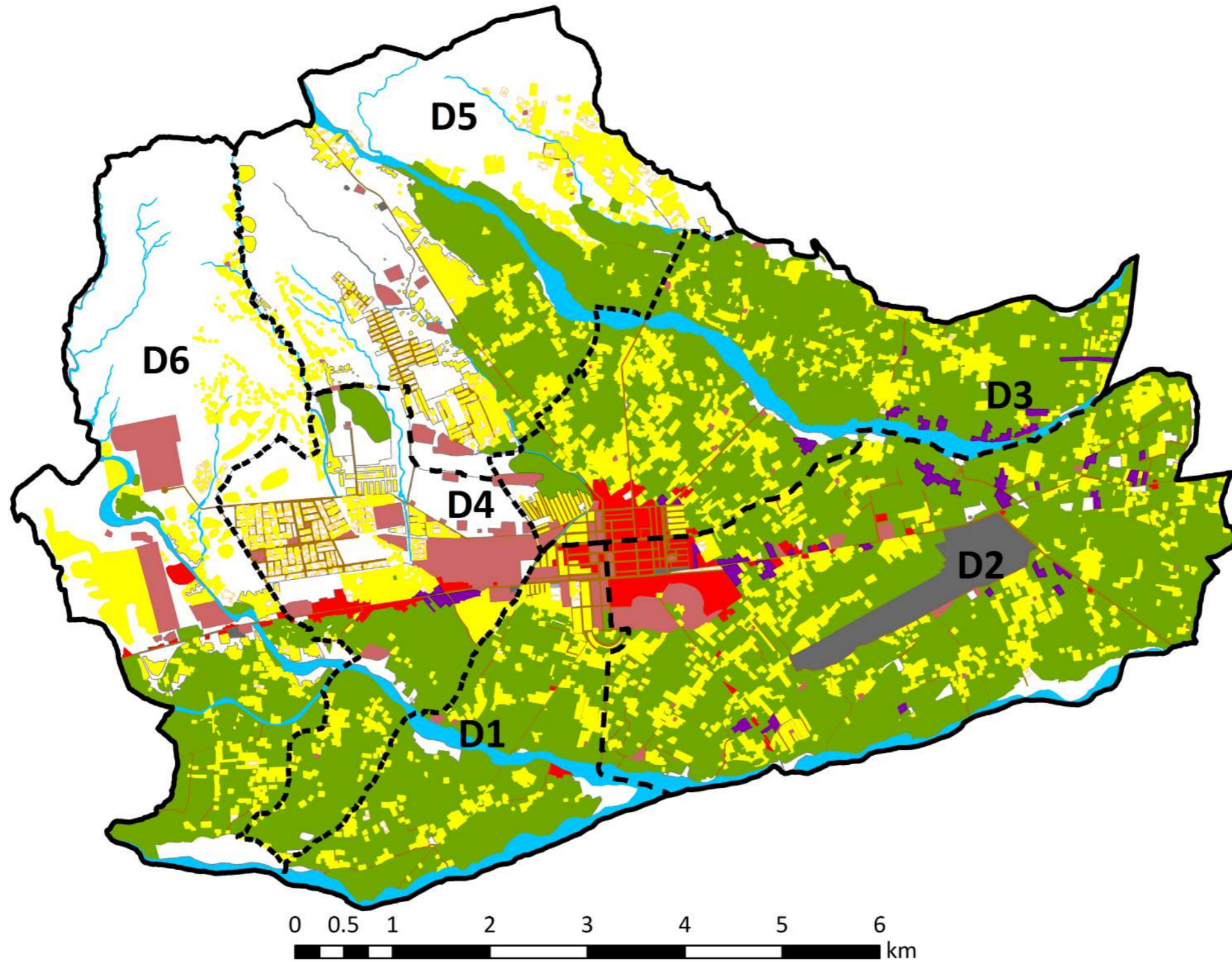


استفاده زمین | له ځمکی څخه گټه اخیستل | Land Use



- Barren Land
- Residential
- Road/Street
- Water
- Commercial
- Vacant Plots
- Agriculture
- Institutional
- Buildings
- Green Area
- Industrial
- Under Construction
- Forest
- Transport

- زمین بایر/شاړه ځمکې
- مسکونی/استوګنې
- سړک/اره / سړک/ لاره
- آب/اوبه
- تجارتی/سوداګری
- نمرات خالی/خالی نمري
- زراعتی/کرهنیزی
- دولتی/دولتی
- ساختمان های در حال ساخت/ تعمیرونه د جوړیدو په حال کې
- فضای سبز/شنه ځایونه
- صنعتی/صنعتی
- جنگل/ځنگل
- ترانسپورت/ترانسپورت



**Legend**

— Municipality Boundary

--- District

- Barren Land
- Water
- Agriculture
- Green Area
- Forest

- Residential
- Commercial
- Institutional
- Industrial
- Transport

- Road/Street
- Vacant Plots
- Buildings Under Construction

- سرک / راه / سړک / لاره
- نمرات خالی / خالی نمري
- ساختمان های در حال ساخت / تعمیرونه د جوړیدو په حال کې

- زمین بایر / شاپري ځمکه
- آب / اوبه
- زراعتی / کرهنیزی
- فضای سبز / شنه ځایونه
- جنگل / ځنگل
- مسکونی / استوګنی
- تجارتي / سوداګری
- دولتی / دولتی
- صنعتی / صنعتی
- ترانسپورت / ترانسپورت

رهنمای نقشه / د نقشې رهنما

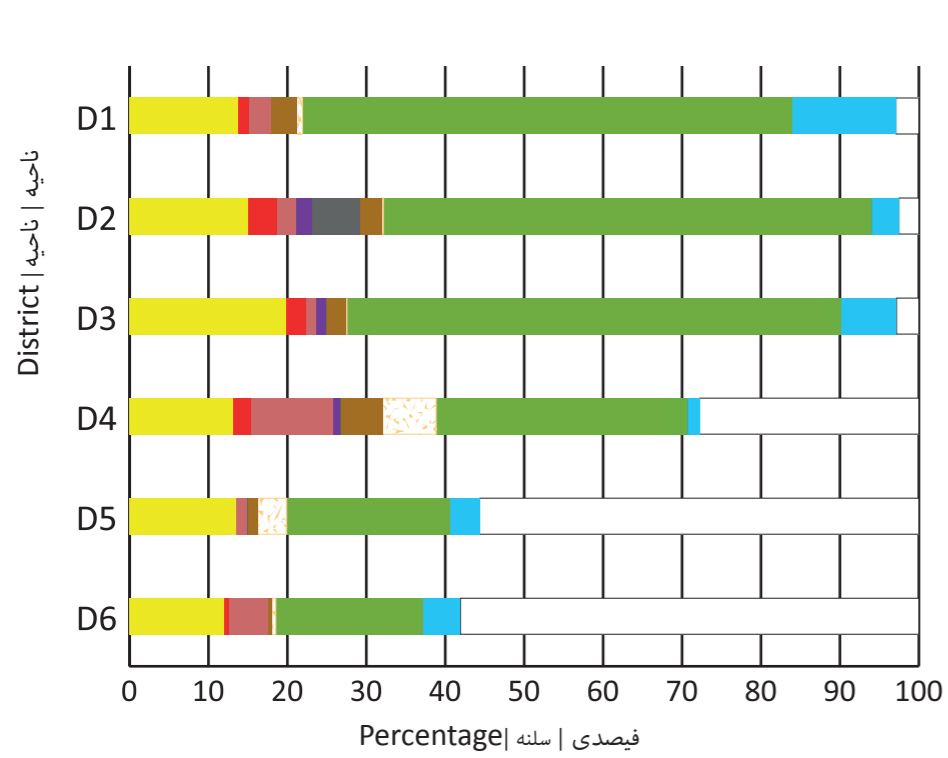
— سرحدات شاروالی / د ښاروالی سرحدونه

--- ناحیه / ناحیه

Land Use by District

د ناحیو په اساس له ځمکو څخه گټه اخیستل

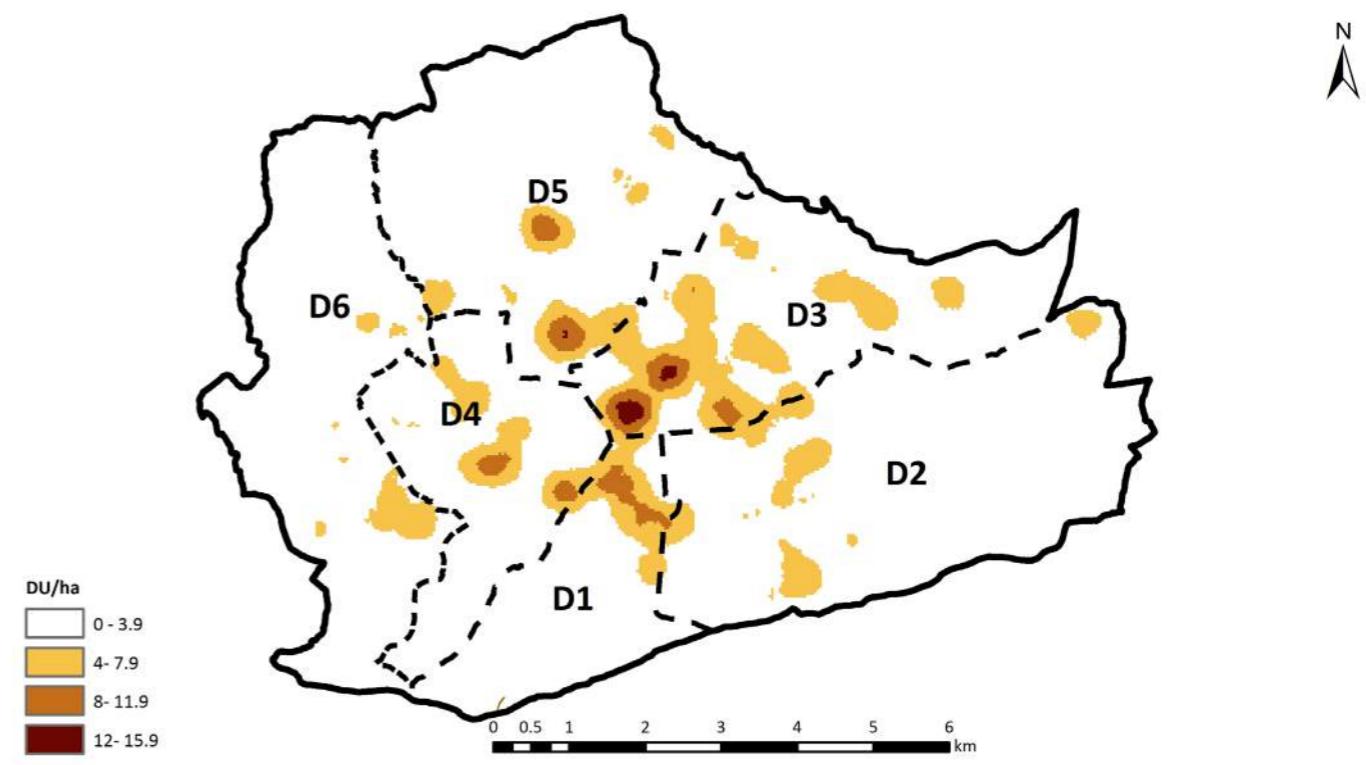
استفاده زمین باساس نواحی



Dwelling Density

د کورونو تراکم

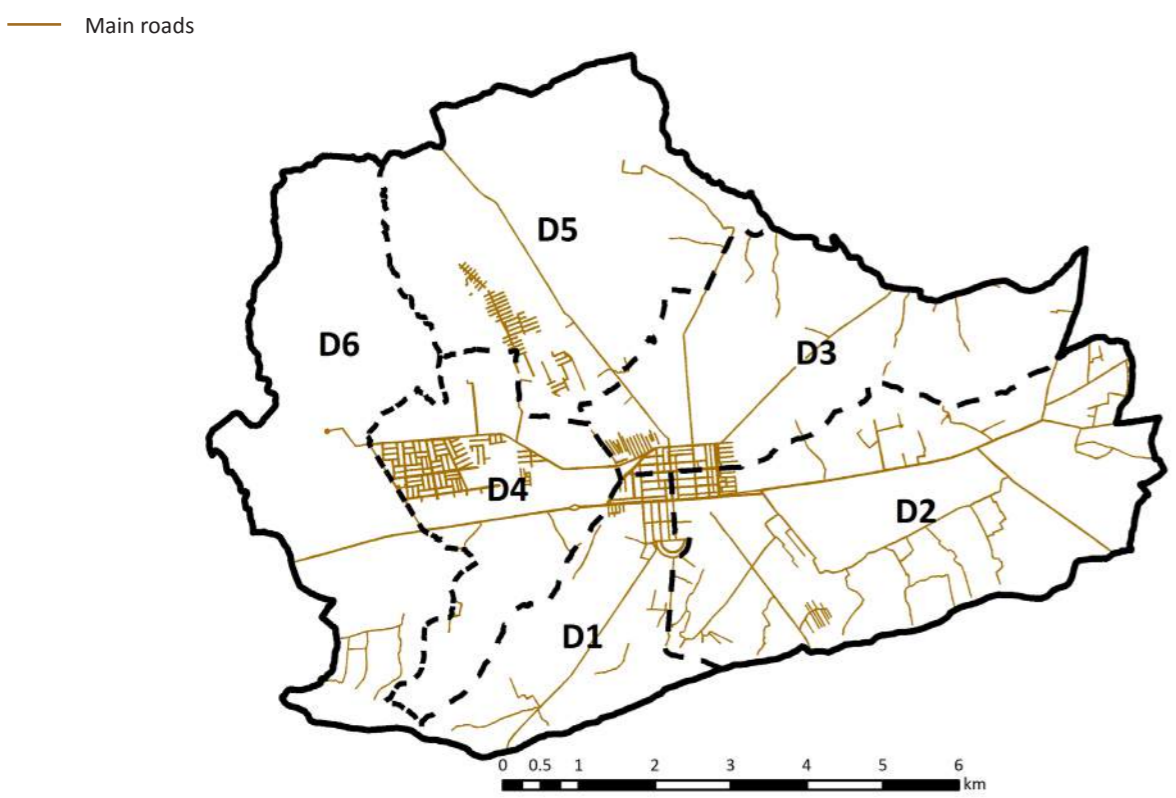
تراکم خانه ها



Roads

سرکونه

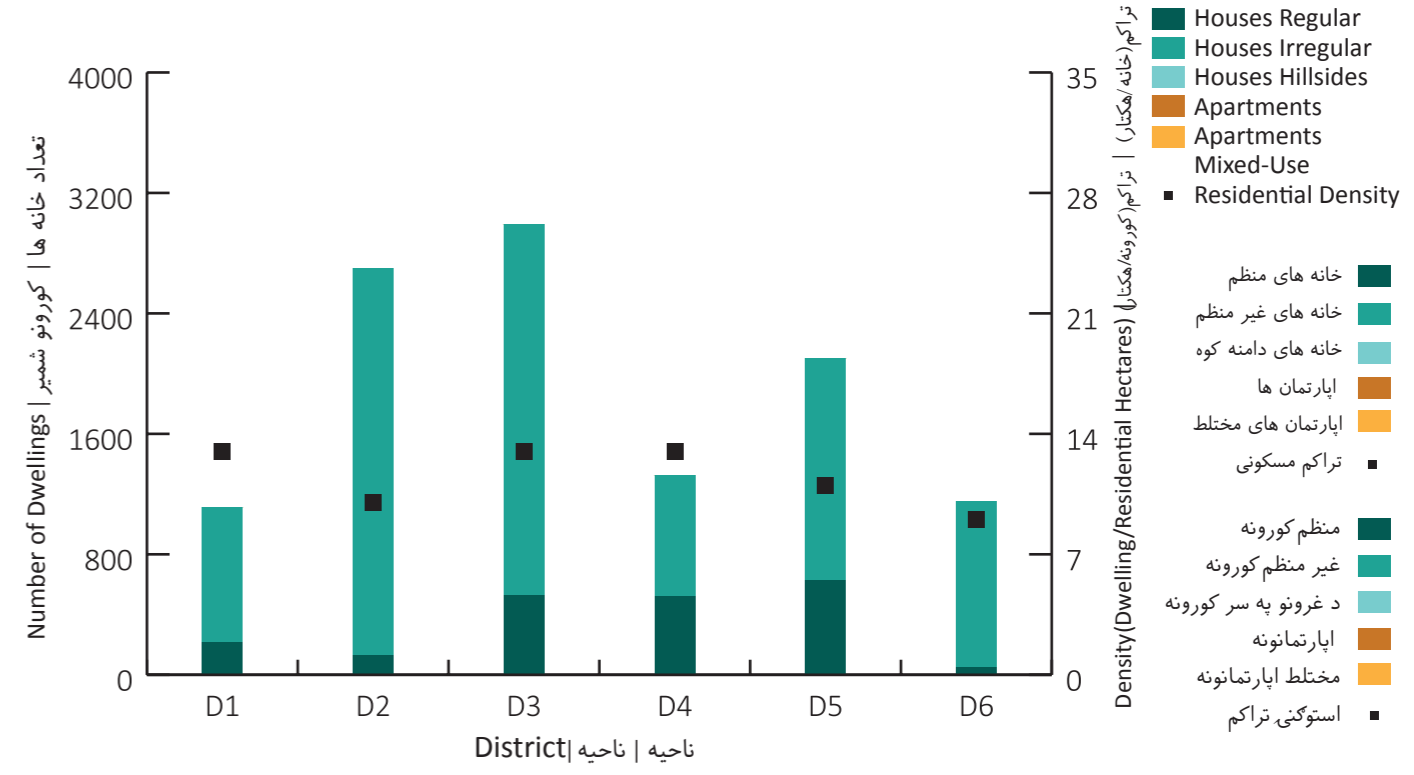
سرک ها



Dwellings

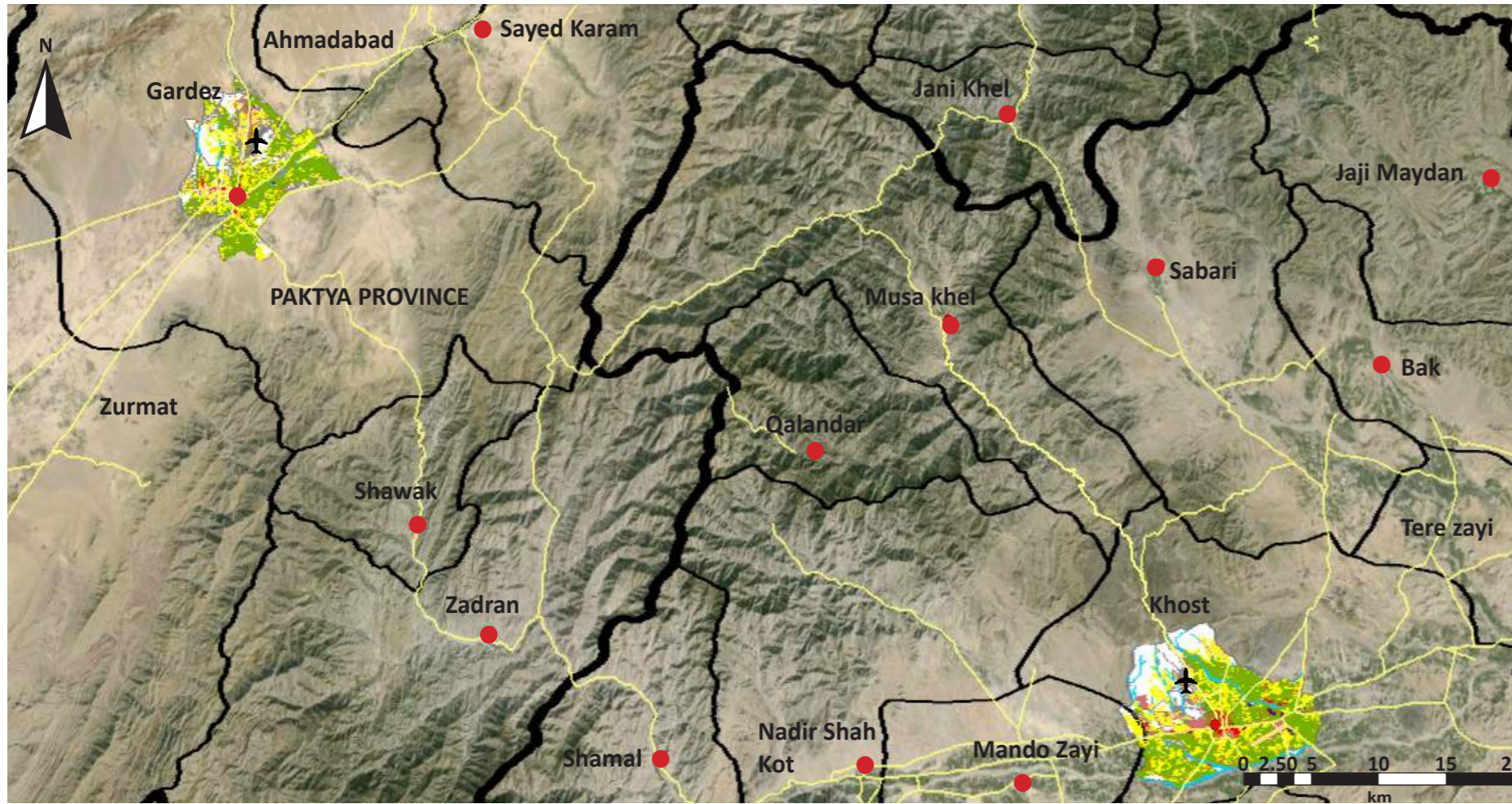
کورونه

خانه ها





City Region    شاری ساحه    ساحه شهری





**Legend**

Province	ولایت / ولایت
District	ناحیه / ناحیه
Municipality	شاروالی / ښاروالی
Airport	میدان هوایی / هوایی ډگر
Road	سړک / سړک
District Centre	مرکز ولسوالی / د ولسوالی مرکز

Source: Google Earth (2015); SOAC GIS

ASD	Asad Abad	KBL	Kabul	PLA	Pul-i-Alam
AYB	Aybak	KAN	Kandahar	PLK	Pul-i-Khumri
BIN	Bamyan	KUN	Kunduz	PAR	Paroon
BAZ	Bazarak	KHT	Khost	QAL	Qalat
CHK	Charikar	LKG	Lashkar Gah	QLN	Qala-i-Naw
FBD	Faiz Abad	MMR	Mahmood Raqi	SRP	Sar-i-Pul
FAH	Farah	MSR	Maidan Shahr	SHB	Sheberghan
FRK	Ferozkoh	MMZ	Maimana	SHR	Sharan
GDZ	Gardez	MZR	Mazar-i-Sharif	TQN	Taluqan
GZI	Ghazni	MHT	Mehterlam	TRK	Tarinkot
HEA	Herat	NIL	Nili	ZAJ	Zaranj
JAA	Jalalabad				

Indicators    شاخصونه    شاخص ها





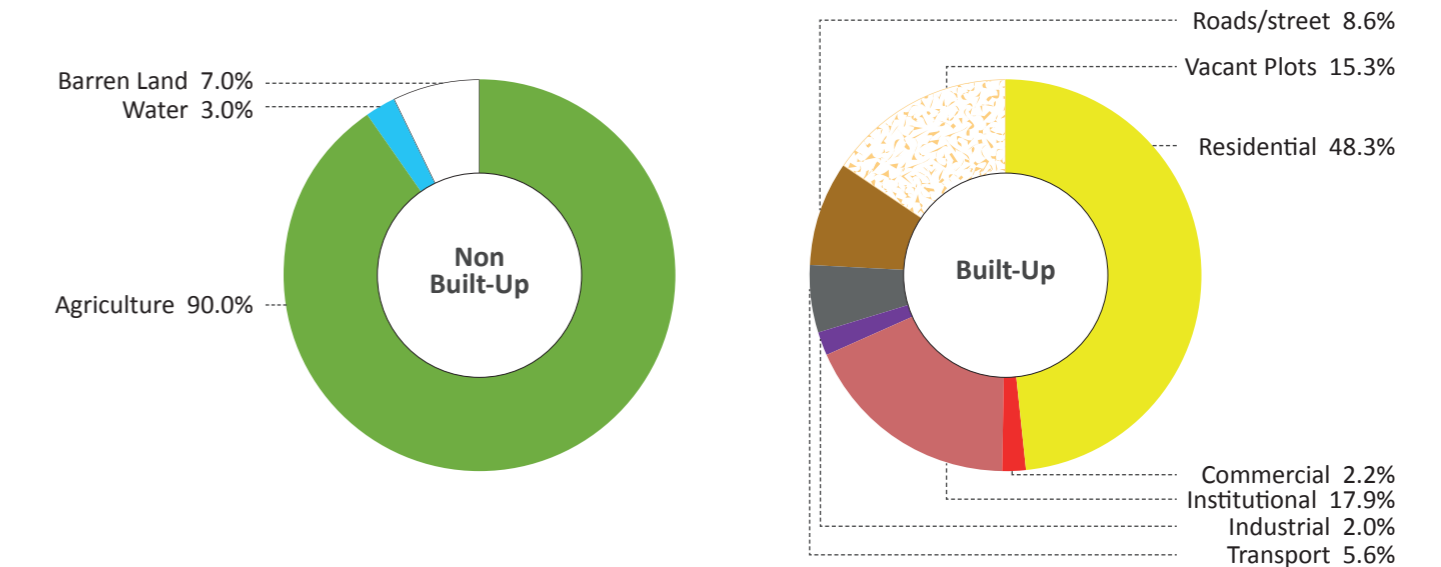
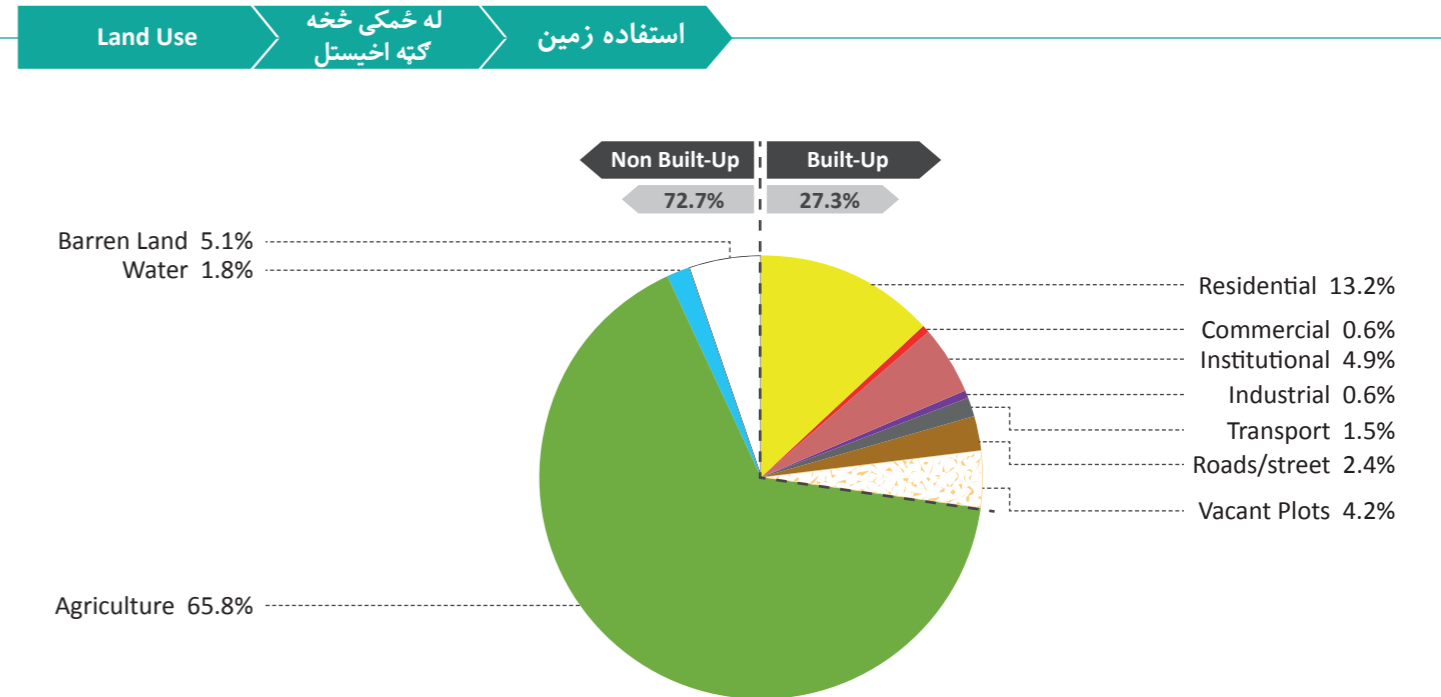
Key Data	بنسټيز معلومات	معلومات اصلي
Province	Kunduz	ولایت کندز
Districts	8	۸ ناحیې
Elevation	351 m	ارتفاع ۳۵۱ متر
Climate	Cold semi-arid	سرد و نیمه خشک
Land Area	11,206 Ha	مساحت زمین ۱۱,۲۰۶ هکتار
Total Dwellings	29,877	مجموعه خانه ها ۲۹,۸۷۷
City Type	Trading and Transit Hub	نوعیت شهر تجارتي و ترانزتي

Kunduz is a Trading and Transit Hub in northern Afghanistan. It is predominately agricultural land (66%) but there are 29,877 dwellings in the municipality as well. After residential land, institutional land is the second largest built-up land use (18%).

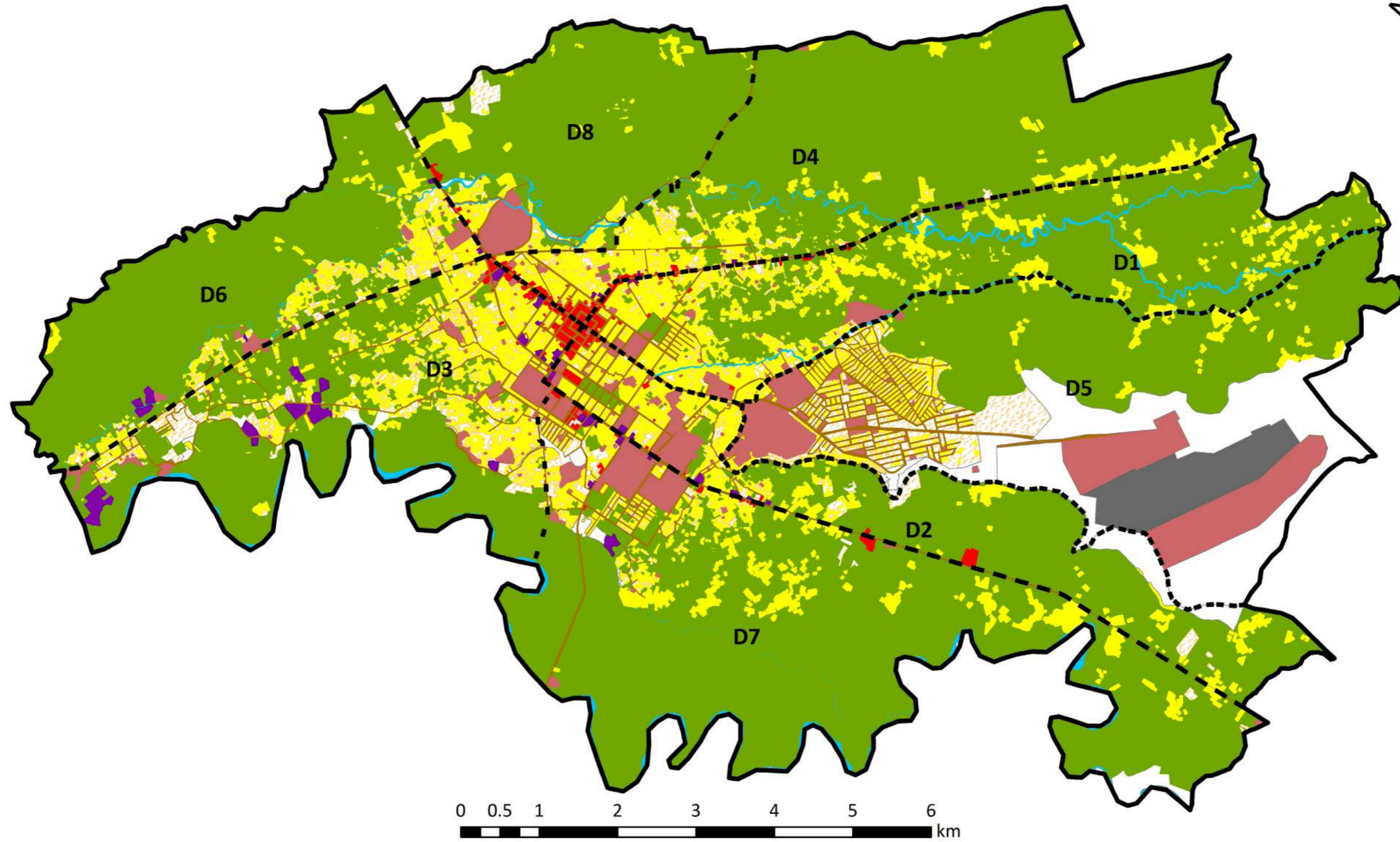

کندز نیز یکی از مراکز تجاری و ترانزیتی در شمال افغانستان است. زمین های زراعتی آن ۶۶٪ اما در عین حال ۲۹۸۷۷ خانه های رهايشی نیز شامل شهر میشوند بعد از ساحات رهايشی، ساحات دولتي بالترتيب ۱۸٪ از مجموع ساحات آباد شده را شامل میشوند

کندز د افغانستان په شمال کې یو سوداګیریز او ترانزیتی مرکز دی چې زیاته اندازه ځمکه (۶۶٪) یې کرهنیزه او له دی سره ۲۹۸۷۷ استوګن ځایونه د ښاروالی کې شتون لری پس له استوګن ځایو نه په دوهمه درجه کې ډیره سرکاری ځمکې چې ۱۸٪ د آباد شوی ځمکو کې شتون لری.

شهر در تصاویر ښار په انځورنو کې City In Pictures



- Barren Land
- Water
- Agriculture
- Green Area
- Forest
- Residential
- Commercial
- Institutional
- Industrial
- Transport
- Road/Street
- Vacant Plots
- Buildings Under Construction
- زمین بایر/شاري ځمکې
- آب/اوبه
- زراعتي/کرهنيزی
- فضای سبز/شنه ځایونه
- جنگل/ځنگل
- مسکونی/استوګنې
- تجارتي/سوداګری
- دولتي/دولتي
- صنعتي/صنعتي
- ترانسپورت/ترانسپورت
- سرک/راه / سرک/ لاره
- نمرات خالی/خالی نمري
- ساختمان های در حال ساخت/ تعمیرونه د جوړیدو په حال کې



**Legend**

— Municipality Boundaries

--- Districts

- |             |               |                              |
|-------------|---------------|------------------------------|
| Barren Land | Residential   | Roads/Streets                |
| Water       | Commercial    | Vacant Plots                 |
| Agriculture | Institutional | Buildings Under Construction |
| Green Areas | Industrial    |                              |
| Forest      | Transport     |                              |

**رهنمای نقشه/رهنمای نقشه**

— سرحدات شاروالی/سرحدات ښاروالی

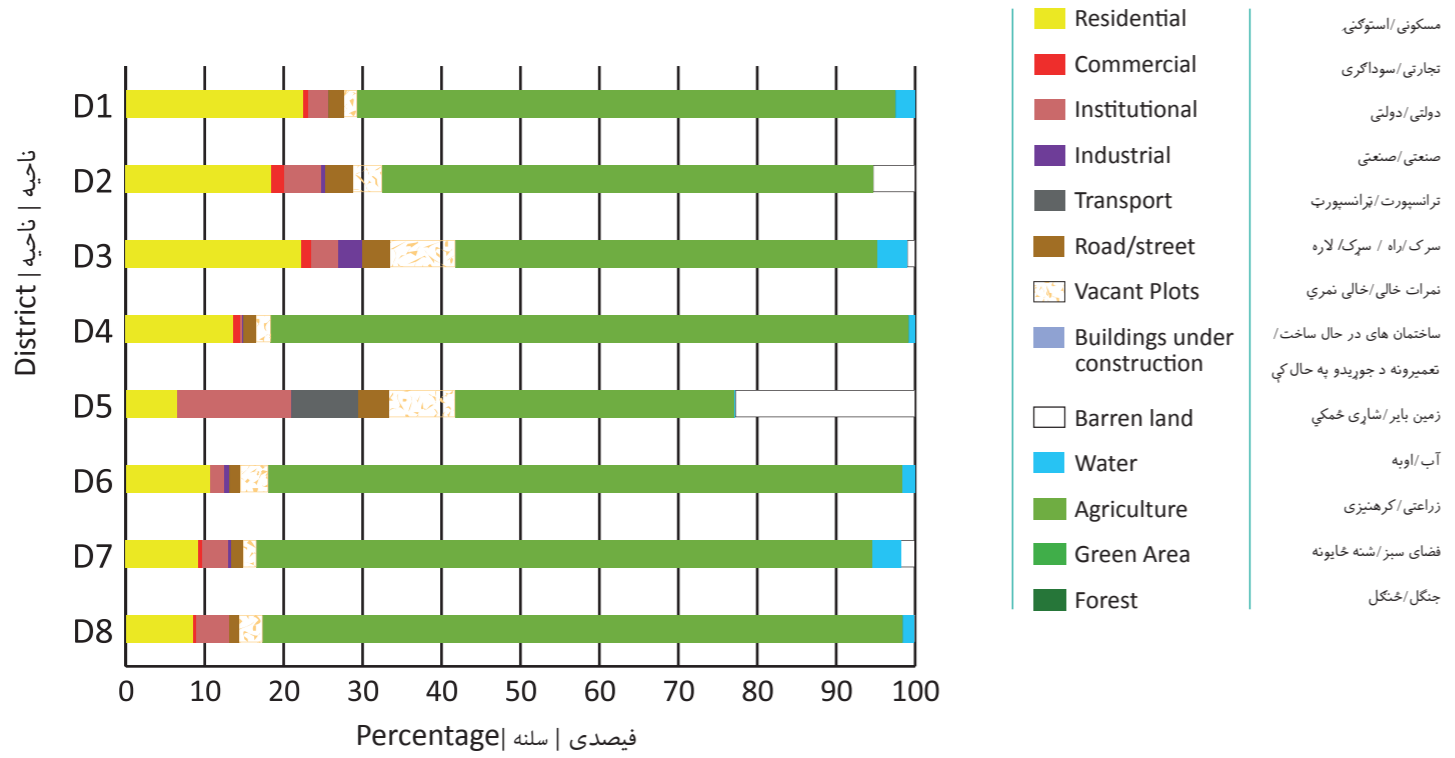
--- ناحیه/ناحیه

- |                     |                      |   |
|---------------------|----------------------|---|
| دشت/دشت             | مسکونی/رهائشی کورونه | سرک/راه / سرکونه                                    |
| آب/اوبه             | تجارتي/سوداگری سیمی  | زمین خالی/خالی ځمکې                                 |
| زراعتی/کرهنیزی ځمکې | دولتي/دولتي ادارې    | ساختمان های در حال ساخت/تعمیرونه د جوړیدو په حال کې |
| فضای سبز/شنه ځایونه | صنعتی/صنعتی          |   |
| جنگل/ځنگلونه        | ترانسپورت/ترانسپورتي |   |

Land Use by District

د ناحیو په اساس له ځمکو څخه گټه اخیستل

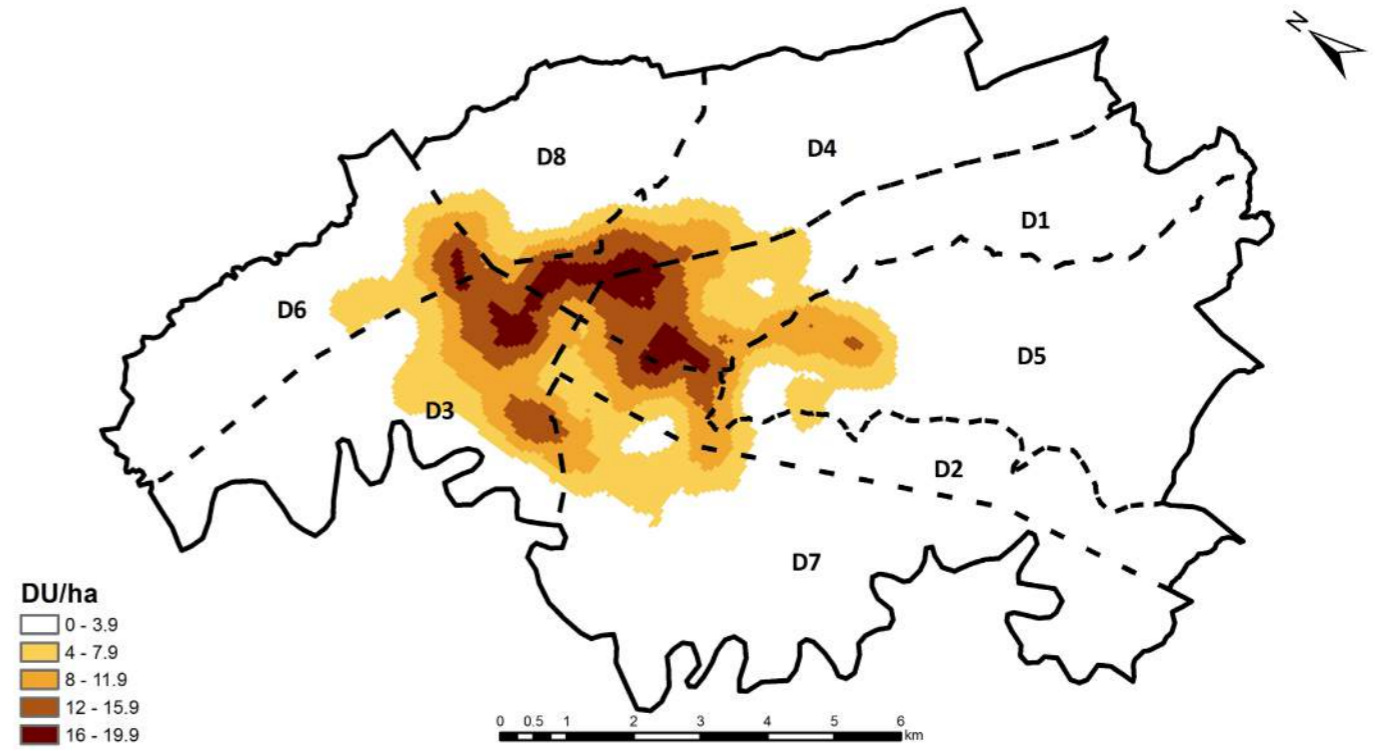
استفاده زمین باساس نواحی



Dwelling Density

د کورونو تراکم

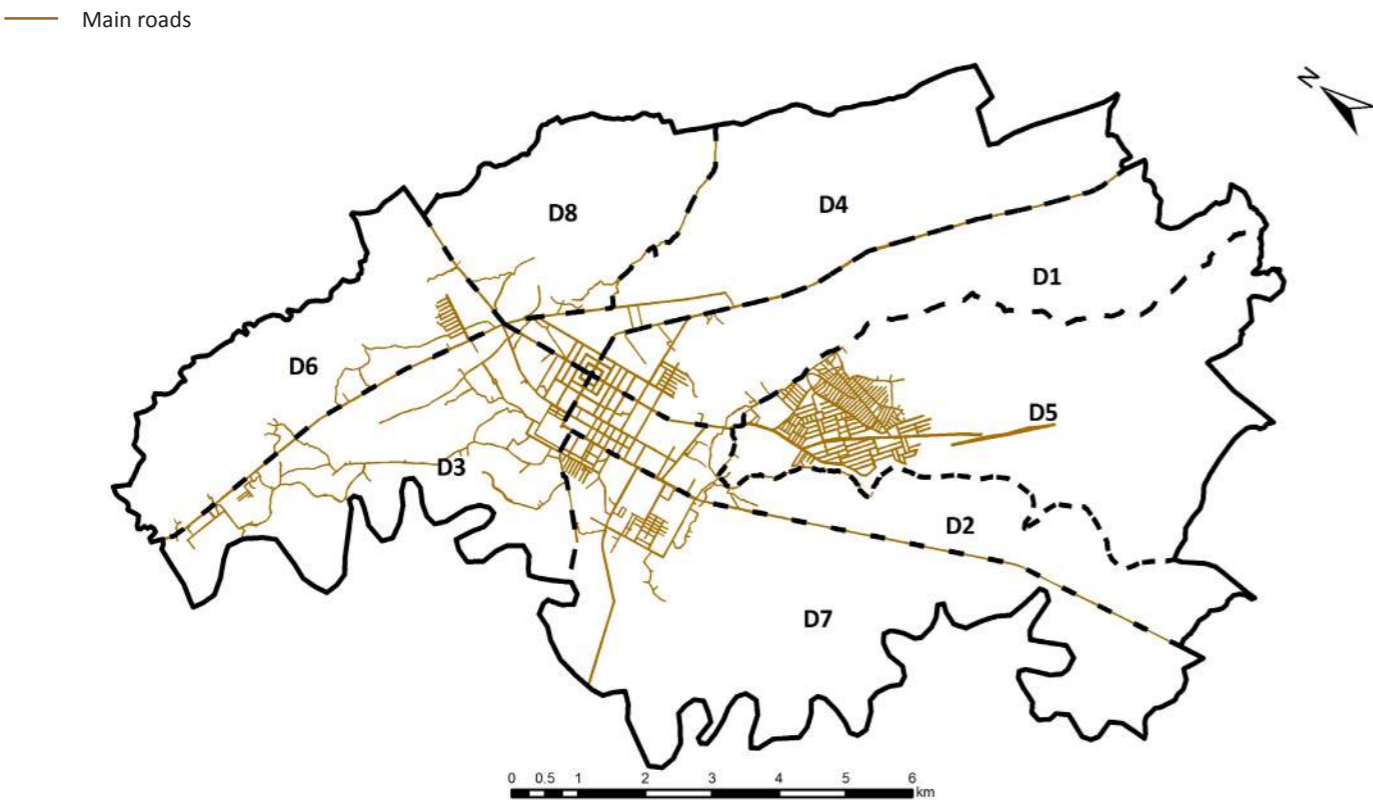
تراکم خانه ها



Roads

سرکونه

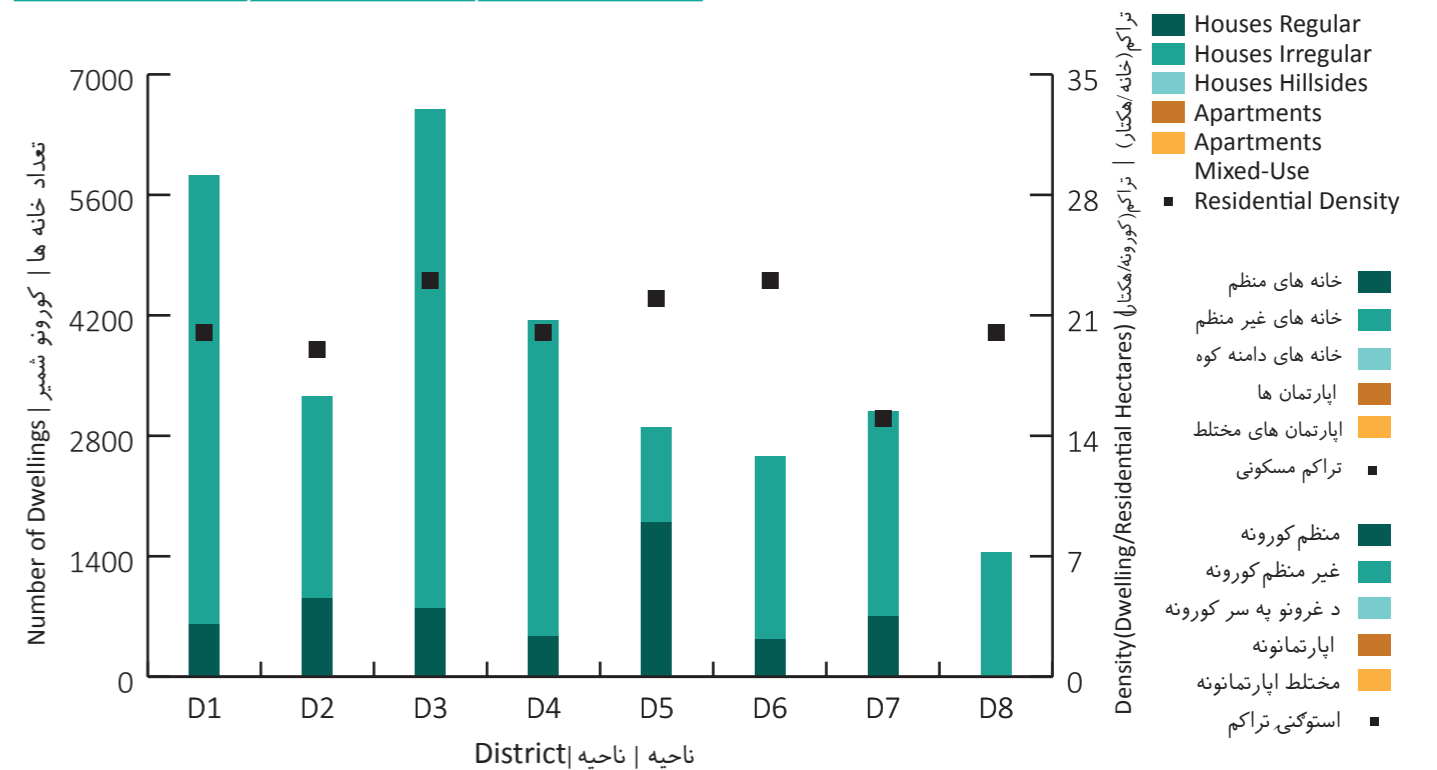
سرک ها



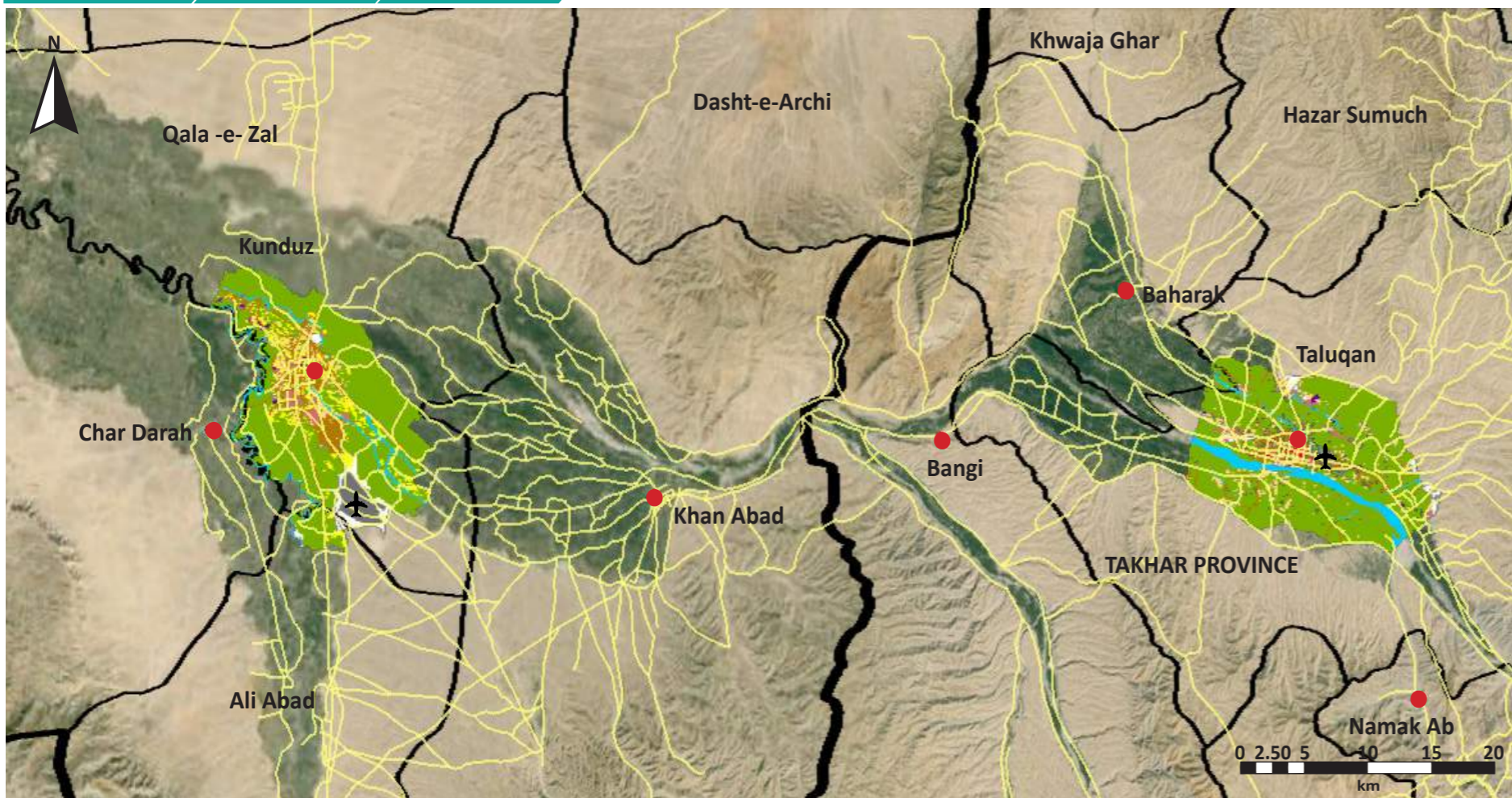
Dwellings

کورونه

خانه ها



ساحه شهری / شاری ساحه / City Region



Legend

- Province
- District
- Municipality
- Airport
- Road
- District Centre

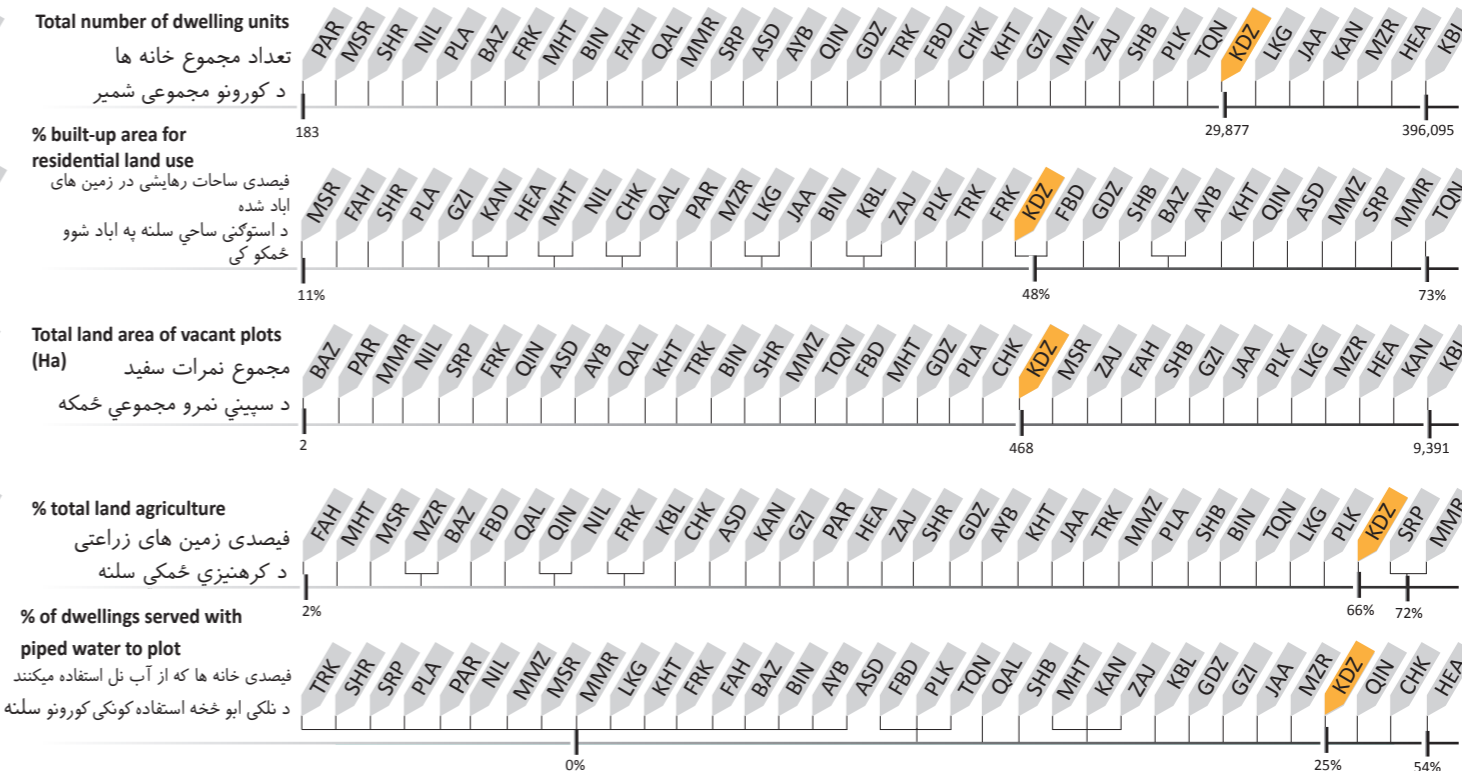

رهنمای نقشه / د نقشې رهنما

- ولایت / ولایت
- ناحیه / ناحیه
- شاروالی / ښاروالی
- میدان هوایی / هوایی ډگر
- سړک / سړک
- مرکز ولسوالی / د ولسوالی مرکز

Source: Google Earth (2015); SOAC GIS

ASD Asad Abad	KBL Kabul	PLA Pul-i-Alam
AYB Aybak	KAN Kandahar	PLK Pul-i-Khumri
BIN Bamiyan	KUN Kunduz	PAR Paroon
BAZ Bazararak	KHT Khost	QAL Qalat
CHK Charikar	LKG Lashkar Gah	QLN Qala-i-Naw
FBD Faiz Abad	MMR Mahmood Raqi	SRP Sar-i-Pul
FAH Farah	MSR Maidan Shahr	SHB Sheberghan
FRK Ferozkoh	MMZ Maimana	SHR Sharan
GDZ Gardez	MZR Mazar-i-Sharif	TQN Taluqan
GZI Ghazni	MHT Mehterlam	TRK Tarinkot
HEA Herat	NIL Nili	ZAJ Zaranj
JAA Jalalabad		

شاخص ها / شاخصونه / Indicators



Lashkar Gah			لشکر گاه
LKG			لشکر گاه

Key Data	بنسټيز معلومات	معلومات اصلي
Province	Helmand	ولایت هلمند
Districts	16	ولایت ناحیه ۱۶
Elevation	773 m	ارتفاع لوړوالی ۷۷۳ متر
Climate	Desert	آب و هوا دشت اقلیم
Land Area	38,444 Ha	مساحت زمین د ځمکې مساحت ۳۸,۴۴۴ هکتار
Total Dwellings	30,709	مجموعه خانه ها د کورونو شمیر ۳۰,۷۰۹
City Type	Trading and Transit Hub	نوعیت شهر تجارتي و ترانزیتی

Lashkar Gah is a Trading and Transit Hub in southern Afghanistan located at the confluence of the Helmand and Arghandab rivers. Consequently it is has the most hectares of water (4,940 Ha) of any provincial capital. Agriculture accounts for the largest amount of land use (61%). Dwellings are clustered in the central districts (1-7).

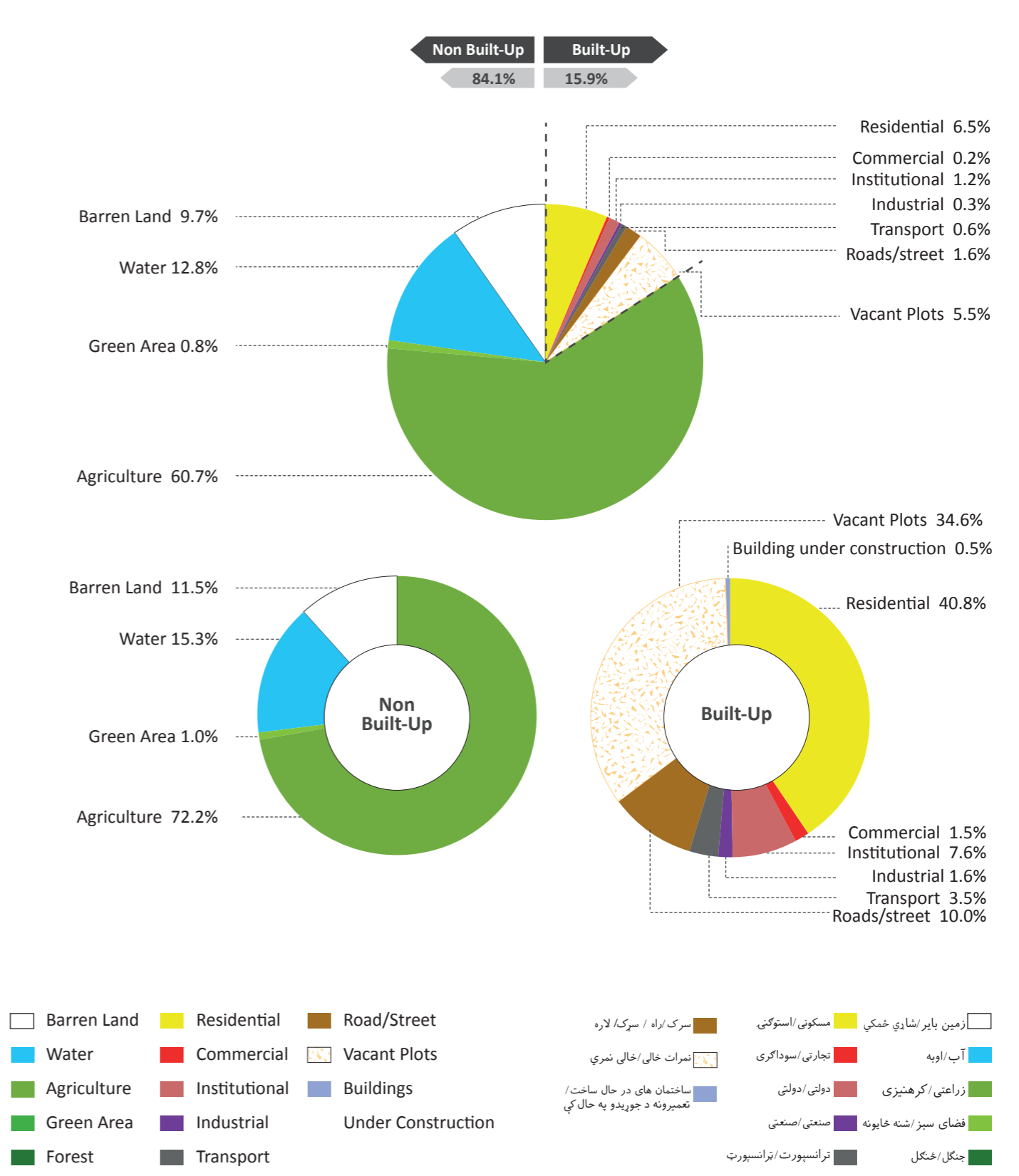
لشکر گاه نیز یکی از مراکز تجارتي و ترانزیتی در جنوب افغانستان است که در امتداد دریای هلمند و ارغنداب موقعیت دارد. بنابراین فیصدی بلندی از مساحت آبی (۴۹۴۰ هکتار) را نسبت به سایر مراکز شهری از آن خود کرده است. زمین های زراعتی ۶۱٪ را دربر دارند. خانه های رهائشی در نواحی مرکزی از (۱الی۷) بشکل گروهی وجود دارند.

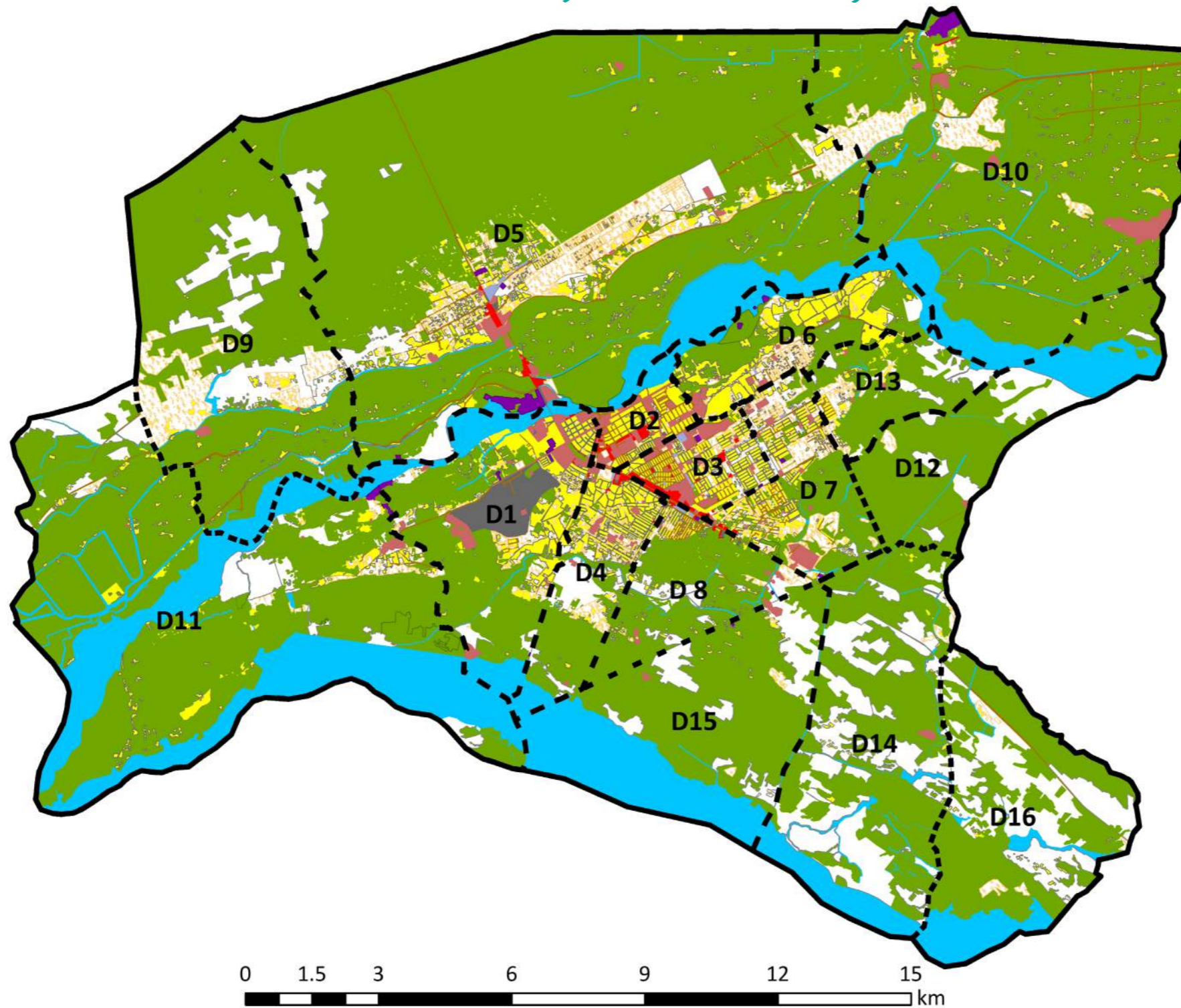
لشکر گاه د افغانستان په سویل کی یو سوداگيريز او ترانزیتی مرکز د ارغنداب او هلمند سیند په اوږدو کی موقعیت لری چی په نتیجه کی د نورو ولایاتو مرکزنو په نسبت ډیری اوبه (۴۹۴۰ هکتاره) لری. ۶۱٪ سره د کرهنزیو لوړه فیصدی لری. استوگن ځایونه په ټولی شکل سره به (۷۰٪) ناحیې کی شتون لری.

شهر در تصاویر | ښار په انځورنو کې | City In Pictures



استفاده زمین | له ځمکې څخه | Land Use





**Legend**

— Municipality Boundary

--- District

- Barren Land
- Water
- Agriculture
- Green Area
- Forest

- Residential
- Commercial
- Institutional
- Industrial
- Transport

- Road/Street
- Vacant Plots
- Buildings Under Construction

- سرک / راه / سړک / لاره
- نمرات خالی / خالی نمري
- ساختمان های در حال ساخت / تعمیرونه د جوړیدو په حال کې

- زمین بایر / شاپري ځمکه
- آب / اوبه
- زراعتی / کرهنیزی
- فضای سبز / شنه ځایونه
- جنگل / ځنگل
- مسکونی / استوګنی
- تجارتي / سوداګری
- دولتی / دولتی
- صنعتی / صنعتی
- ترانسپورت / ترانسپورت

رهنمای نقشه / د نقشې رهنما

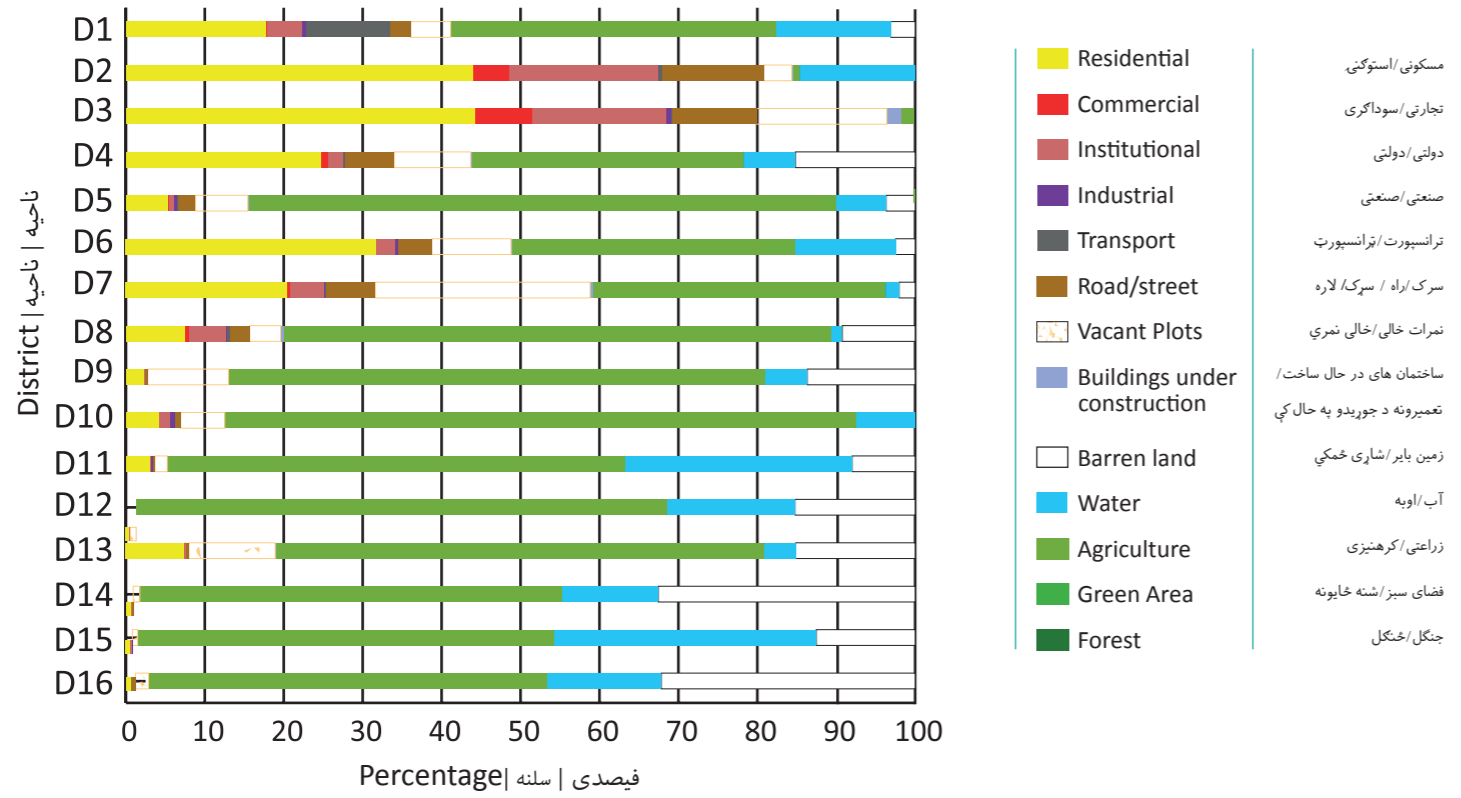
— سرحدات شاروالی / د ښاروالی سرحدونه

--- ناحیه / ناحیه

Land Use by District

د ناحیو په اساس له  
ځمکو څخه گټه اخیستل

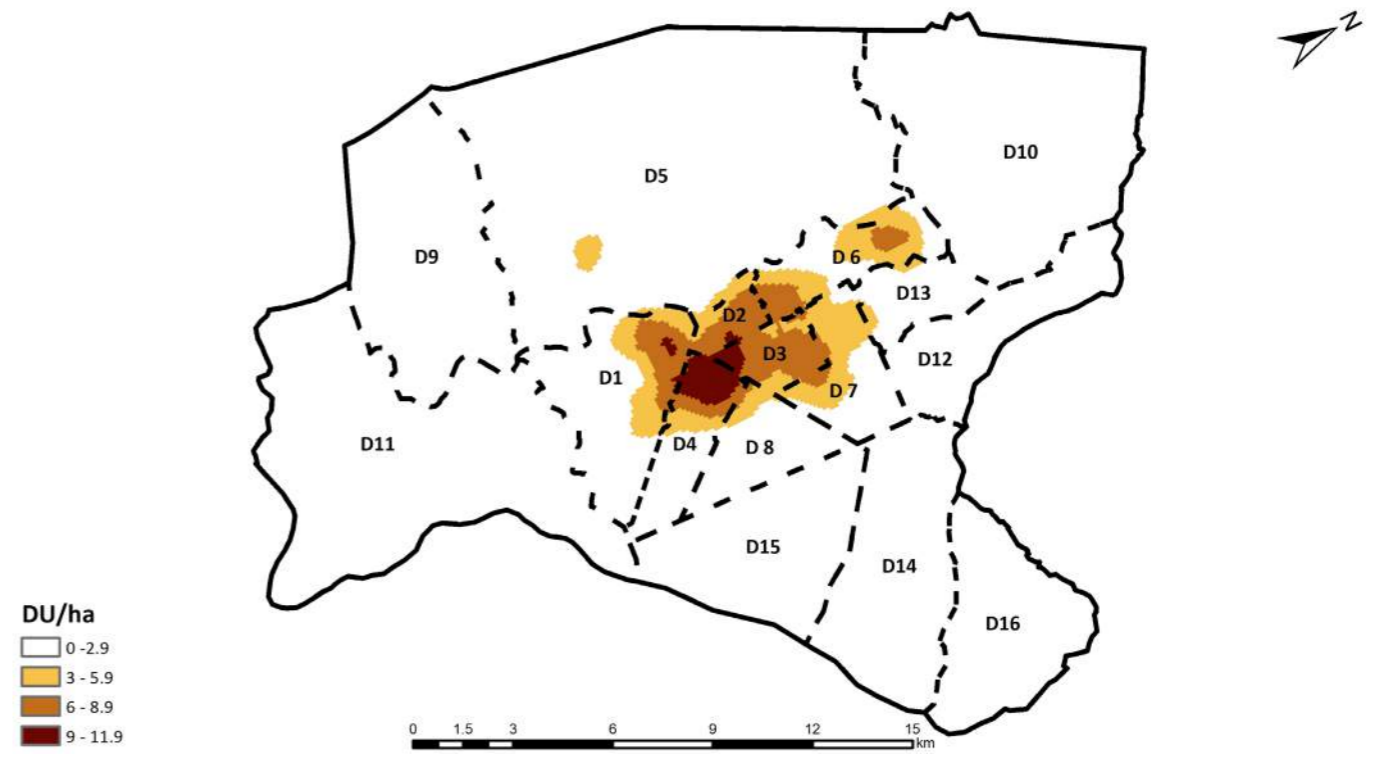
استفاده زمین  
باساس نواحی



Dwelling Density

د کورونو تراکم

تراکم خانه ها

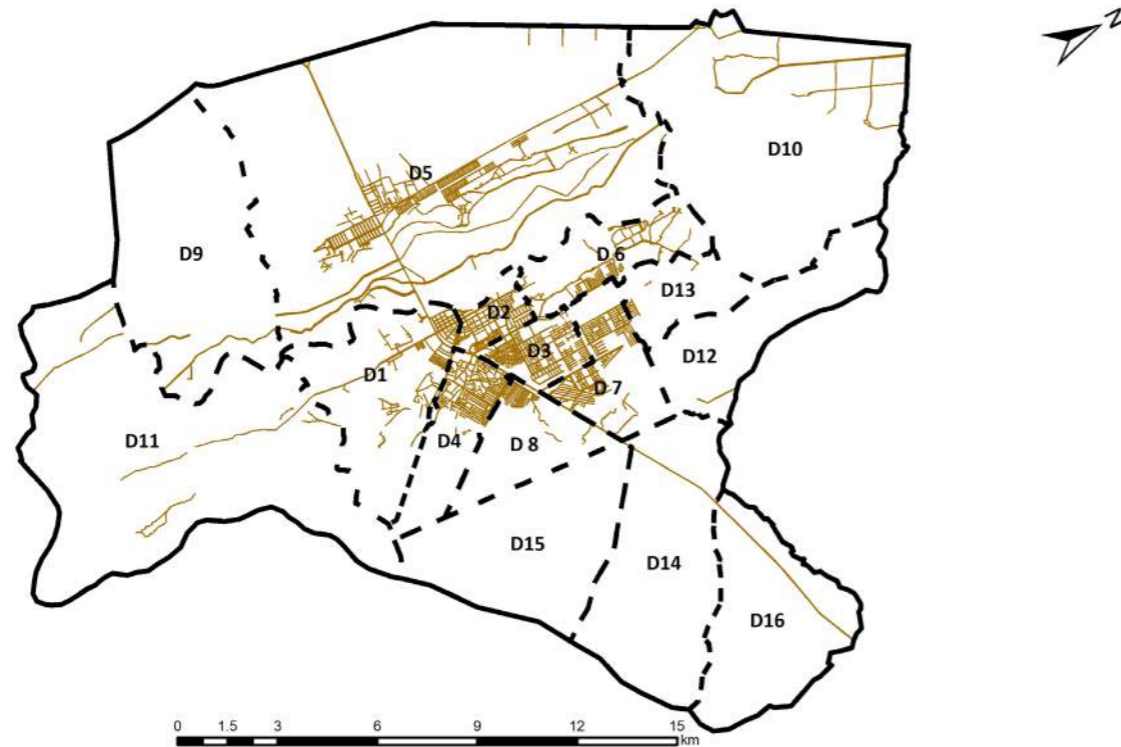


Roads

سرکونه

سرک ها

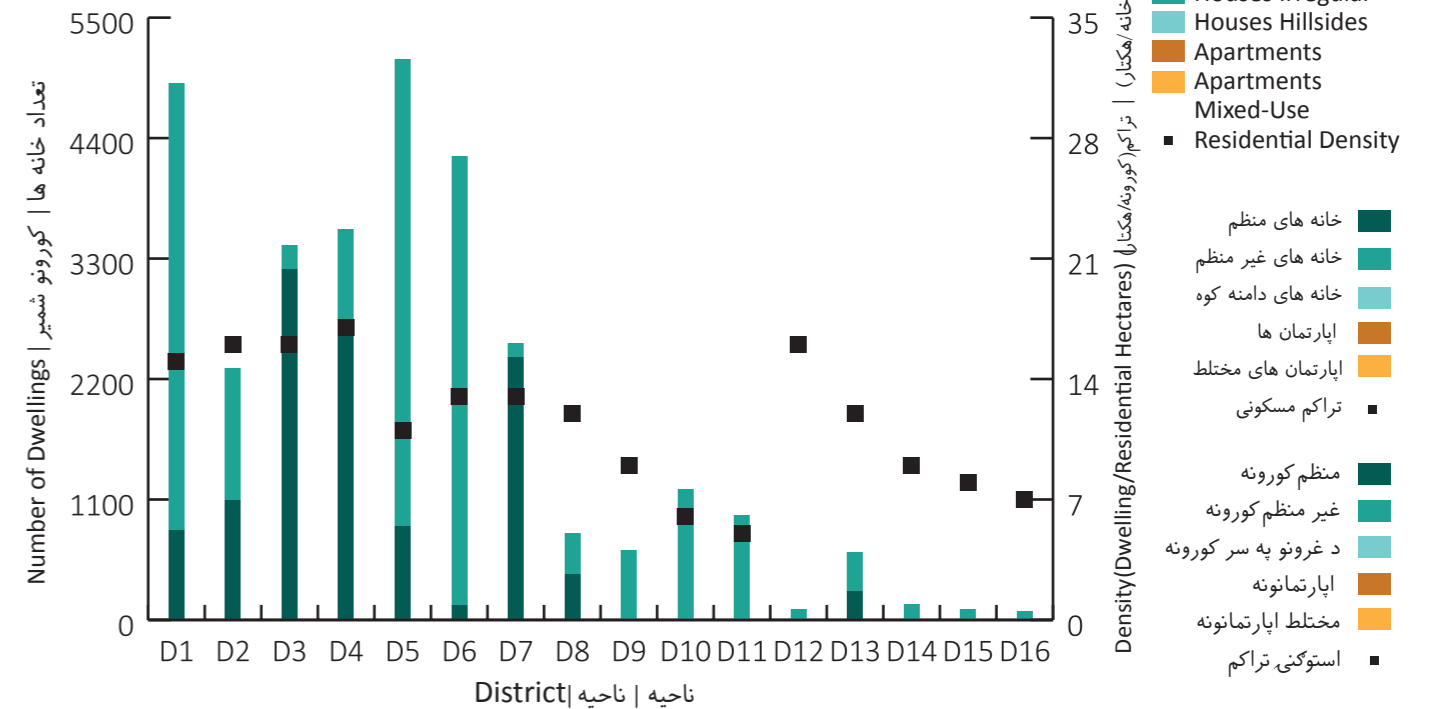
Main roads



Dwellings

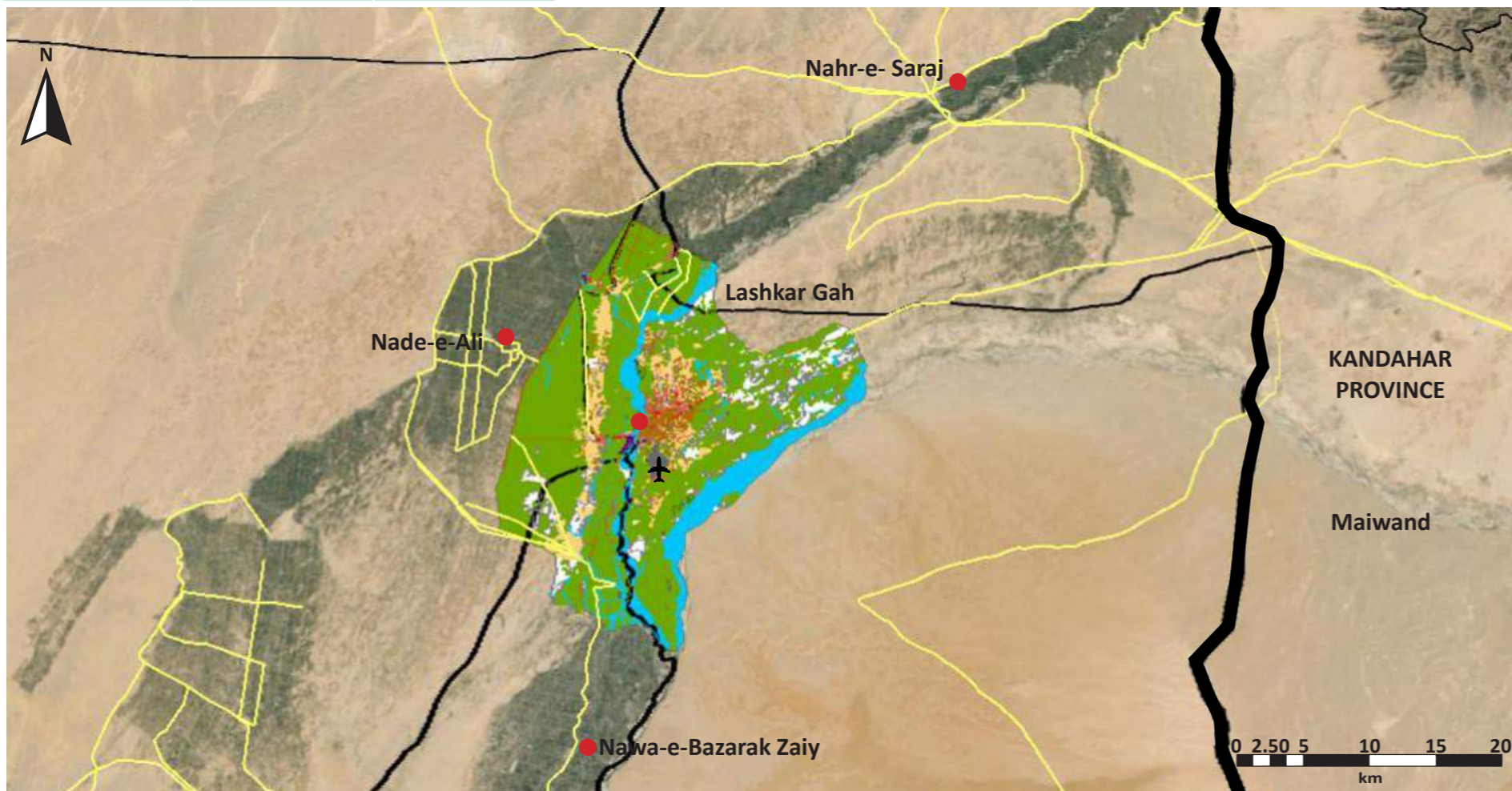
کورونه

خانه ها





ساحه شهری / شاری ساحه / City Region



Legend

- Province
- District
- Municipality
- Airport
- Road
- District Centre

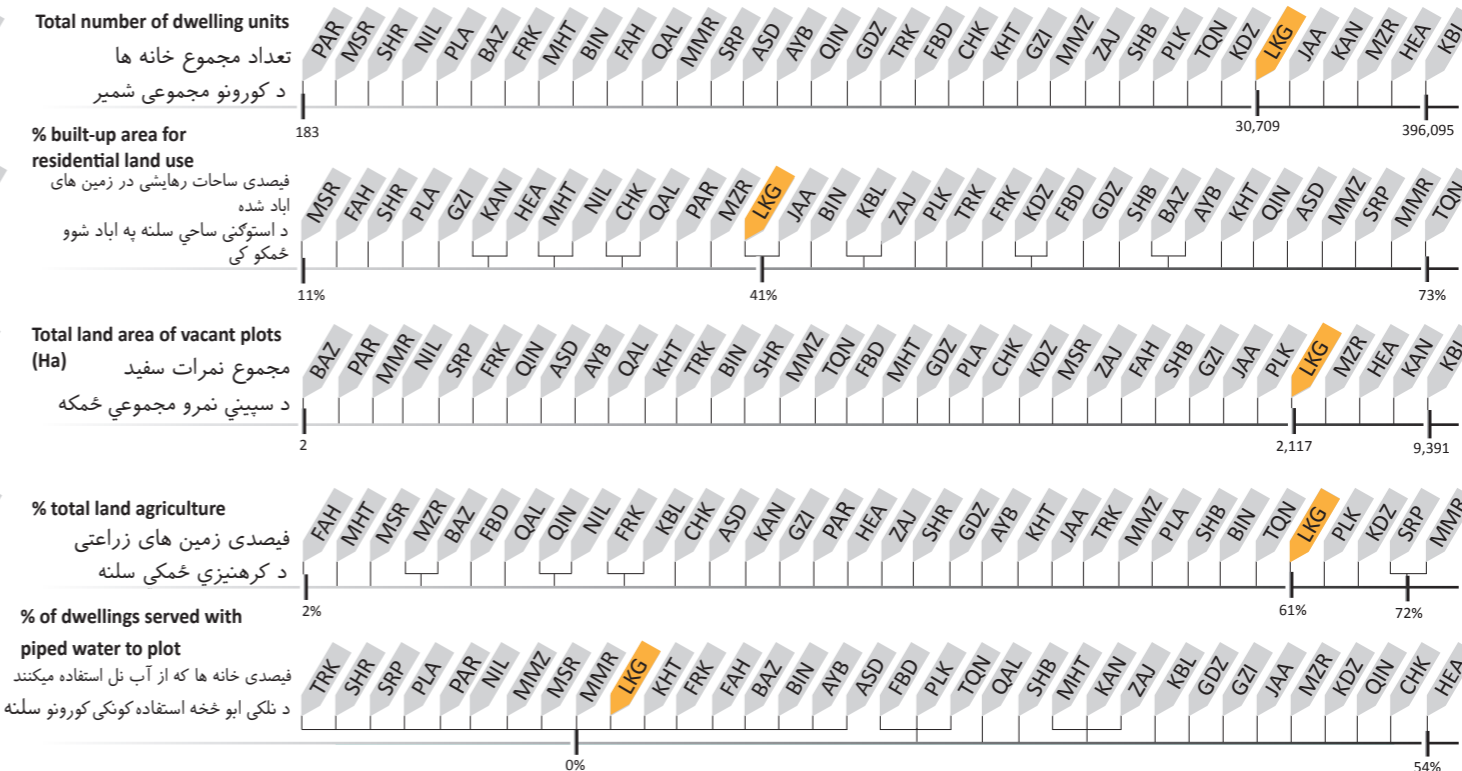

رهنمای نقشه / د نقشې رهنما

- ولایت / ولایت
- ناحیه / ناحیه
- شاروالی / ښاروالی
- میدان هوایی / هوایی ډگر
- سړک / سړک
- مرکز ولسوالی / د ولسوالی مرکز

Source: Google Earth (2015); SOAC GIS

ASD	Asad Abad	KBL	Kabul	PLA	Pul-i-Alam
AYB	Aybak	KAN	Kandahar	PLK	Pul-i-Khumri
BIN	Bamyan	KUN	Kunduz	PAR	Paroon
BAZ	Bazarak	KHT	Khost	QAL	Qalat
CHK	Charikar	LKG	Lashkar Gah	QLN	Qala-i-Naw
FBD	Faiz Abad	MMR	Mahmood Raqi	SRP	Sar-i-Pul
FAH	Farah	MSR	Maidan Shahr	SHB	Sheberghan
FRK	Ferozkoh	MMZ	Maimana	SHR	Sharan
GDZ	Gardez	MZR	Mazar-i-Sharif	TQN	Taluqan
GZI	Ghazni	MHT	Mehterlam	TRK	Tarinkot
HEA	Herat	NIL	Nili	ZAJ	Zaranj
JAA	Jalalabad				

شاخص ها / شاخصونه / Indicators



Mahmood Raqi			محمود راقی
MMR			محمود راقی

Key Data	بنسټيز معلومات	معلومات اصلي
Province	Kapisa	ولایت کاپیسا
Districts	4	۴ ناحیې
Elevation	1,450 m	ارتفاع ۱,۴۵۰ متر
Climate	Cold semi-arid	آب و هوا سرد و نیمه خشک
Land Area	3,970 Ha	مساحت زمین ۳,۹۷۰ هکتار
Total Dwellings	5,610	مجموعه خانه ها ۵,۶۱۰
City Type	Urban Village	نوعیت شهر

Mahmood Raqi, located in northeast of Kabul, is classified as an Urban Village. It is approximately 70 kms from Kabul and 20 kms to Charikar. Agriculture is the dominant land use at 72%. Dwellings are disbursed throughout the municipality with low density and consisting entirely of irregular houses.

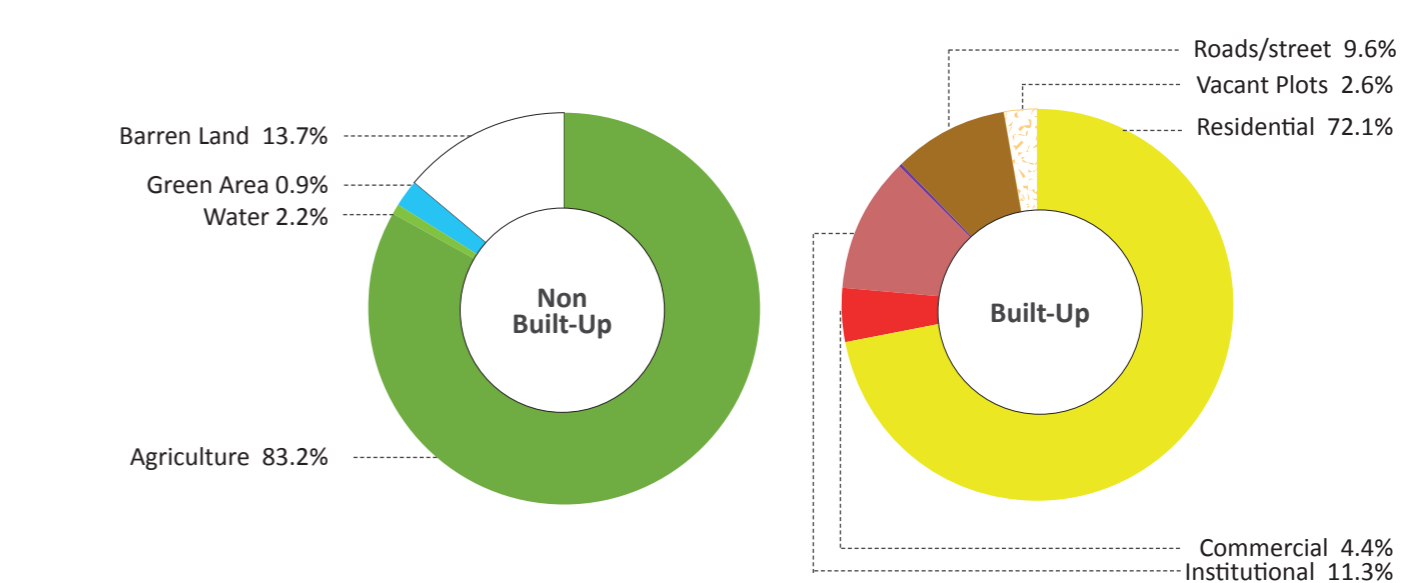
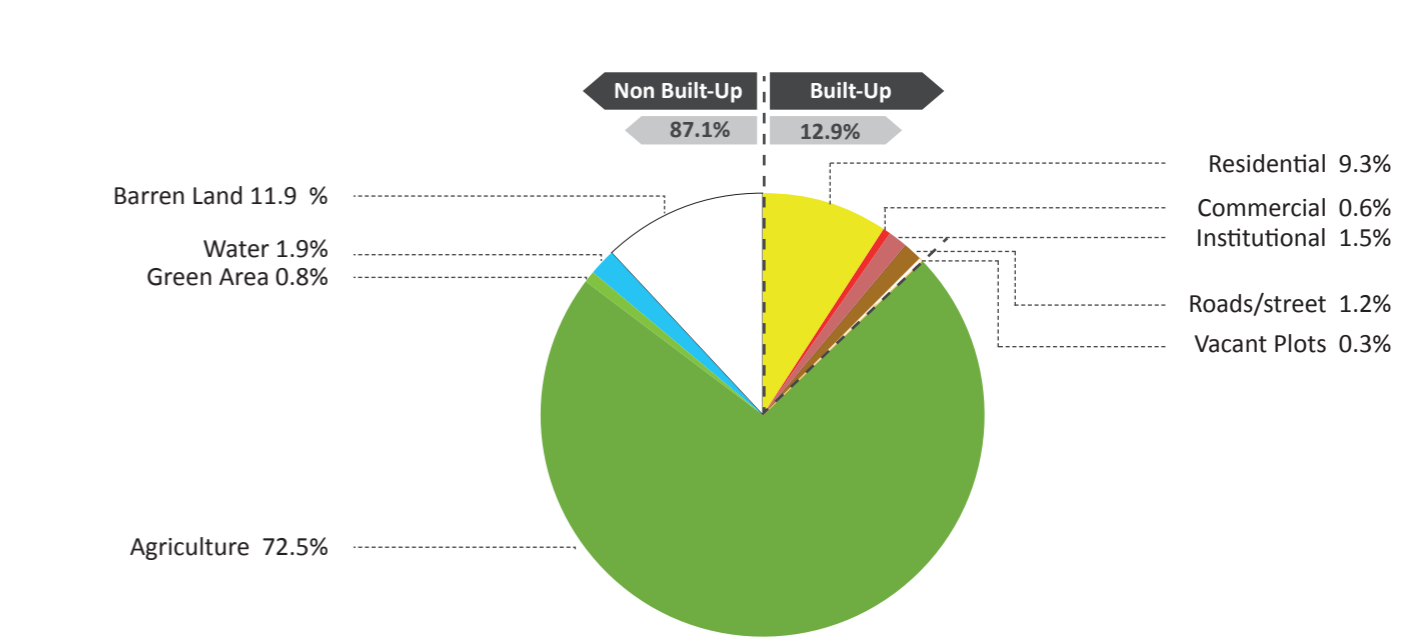
محمود راقی در شمال افغانستان از نظر کلاس بندی شهری یکی از قریه های شهری بحساب میرود. ۷۰ کیلومتر با کابل و ۲۰ کیلومتر به چاریکار فاصله دارد. درصد بلندی (۷۲ فیصد) از زمین های زراعتی این قریه شهری را دربر گرفته اند. خانه ها بشکل پراکنده و مجموعاً نامنظم وجود دارند که چندان متراکم هم نیستند.

محمود راقی د کابل په شمال ختیځ کی یو ښار کلی ښودل شوی چه تقریباً ۷۰ کیلومتر د کابل او ۲۰ کیلومتره د چاریکار څخه فاصله لری ۷۲٪ ځمکه یی کرهنیزی ده چه استوگن ځایونه په خواره او بی ترتیبه بڼه ټولی ښاروالی کی شتون لری

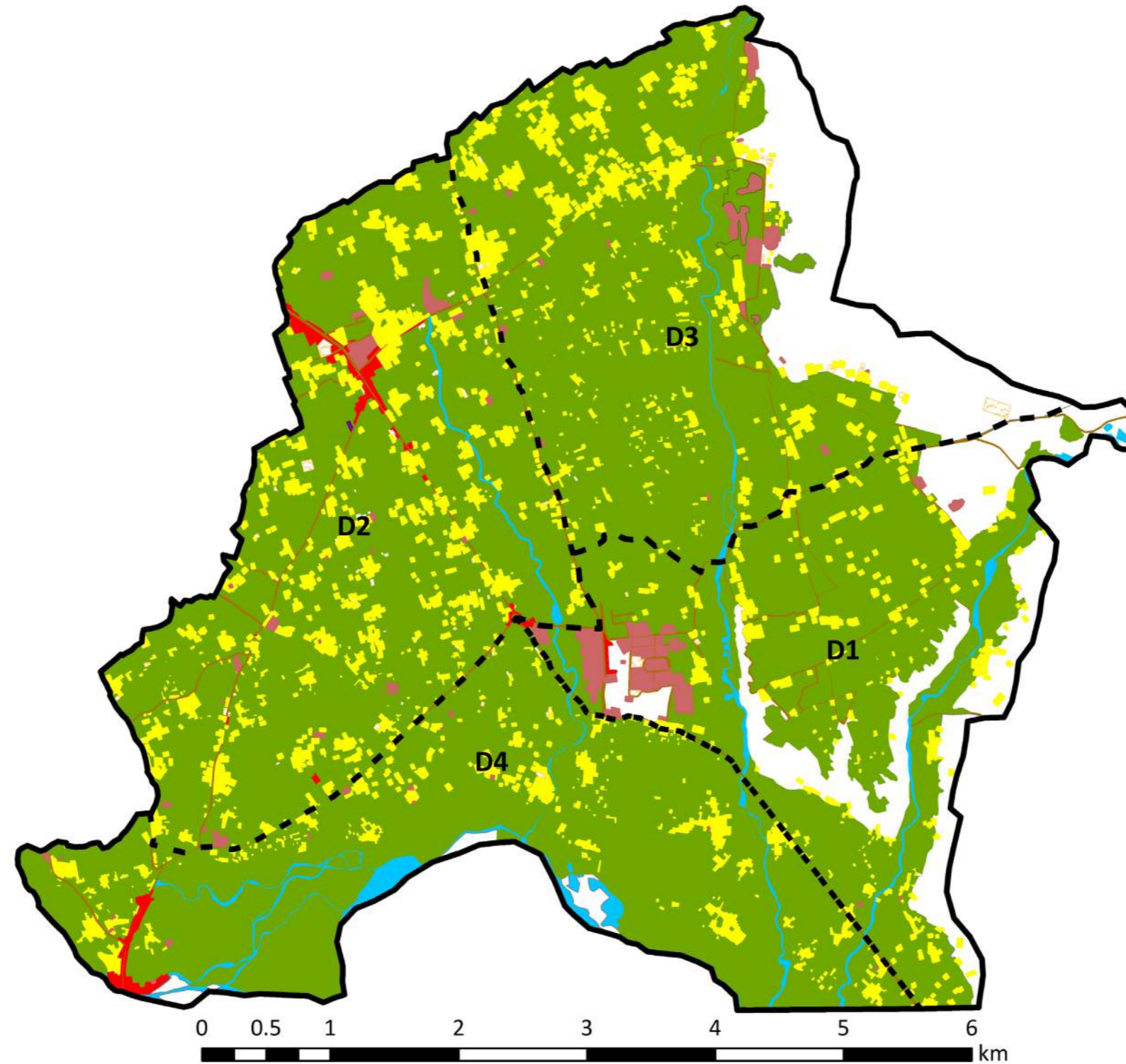
شهر در تصاویر / ښار په انځورنو کې / City In Pictures



استفاده زمین / له ځمکې څخه / Land Use



- Barren Land
- Water
- Agriculture
- Green Area
- Forest
- Residential
- Commercial
- Institutional
- Industrial
- Transport
- Road/Street
- Vacant Plots
- Buildings
- Under Construction
- زمین بایر / اشاري ځمکې
- آب / اوبه
- زراعتی / کرهنیزی
- فضای سبز / شنه ځایونه
- جنگل / ځنگل
- مسکونی / استوگنې
- تجارتی / سوداگری
- دولتی / دولتی
- صنعتی / صنعتی
- ترانسپورت / ترانسپورت
- سړک / راه / سړک / لاره
- نمرات خالی / خالی نمرې
- ساختمان های در حال ساخت / تعمیرونه د جوړیدو په حال کې



**Legend**

— Municipality Boundary

--- District

- Barren Land
- Water
- Agriculture
- Green Area
- Forest

- Residential
- Commercial
- Institutional
- Industrial
- Transport

- Road/Street
- Vacant Plots
- Buildings Under Construction

- سرک / راه / سړک / لاره
- نمرات خالی / خالی نمری
- ساختمان های در حال ساخت / تعمیرونه د جوړیدو په حال کې

- زمین بایر / شاپری ځمکه
- آب / اوبه
- زراعتی / کرهنیزی
- فضای سبز / شنه ځایونه
- جنگل / ځنگل
- مسکونی / استوګنی
- تجارتي / سوداګری
- دولتی / دولتی
- صنعتی / صنعتی
- ترانسپورت / ترانسپورت

رهنمای نقشه / د نقشې رهنما

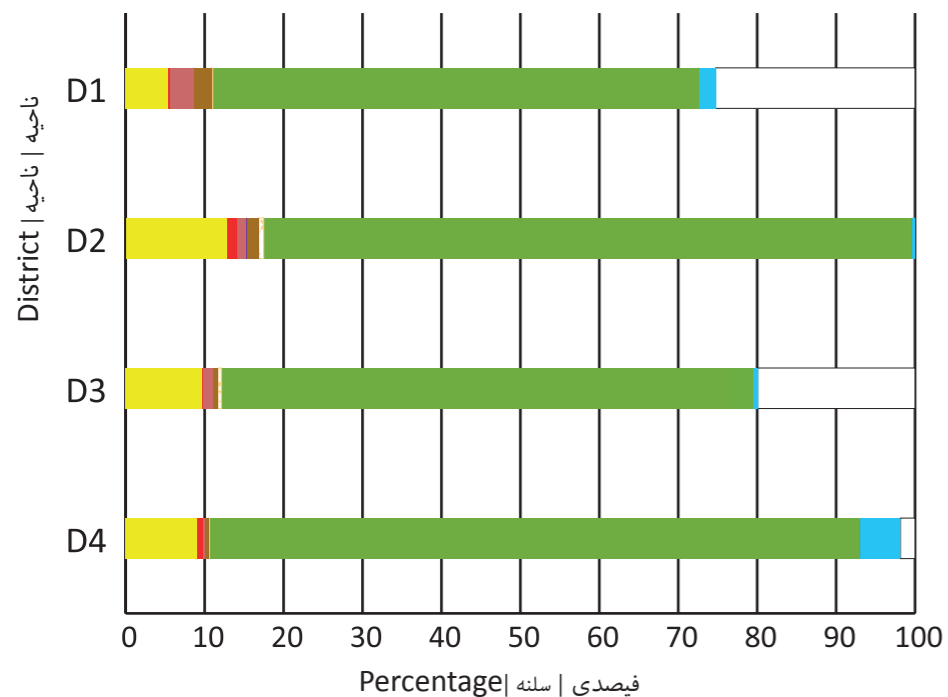
— سرحدات شاروالی / د ښاروالی سرحدونه

--- ناحیه / ناحیه

استفاده زمین  
باساس نواحی

د ناحیو په اساس له  
ځمکو څخه گټه اخیستل

Land Use by District

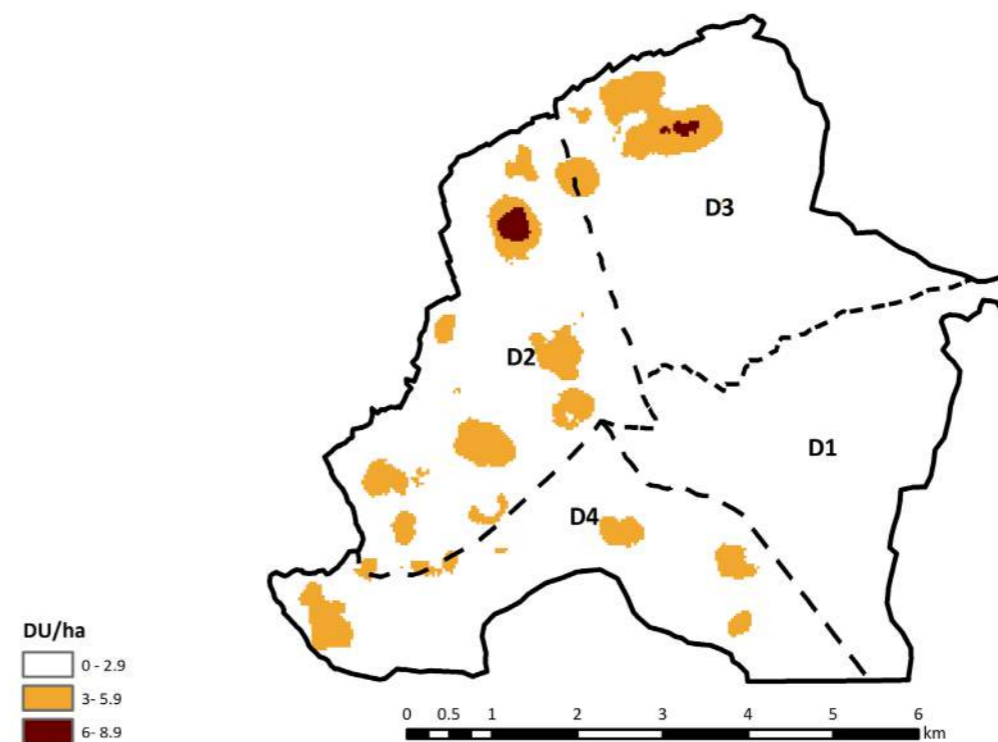


- Residential: مسکونی / استوگنی
- Commercial: تجارتي / سوداگري
- Institutional: دولتي / دولتي
- Industrial: صنعتي / صنعتي
- Transport: ترانسپورت / ترانسپورت
- Road/street: سرک / لاره / سرک / لاره
- Vacant Plots: نمرات خالي / خالي نمرې
- Buildings under construction: ساختمان های در حال ساخت / تعمیرونه د جوړیدو په حال کې
- Barren land: زمین بایر / شاری ځمکي
- Water: آب / اوبه
- Agriculture: زراعتي / کرنيزي
- Green Area: فضای سبز / سڼه ځایونه
- Forest: جنگل / ځنگل

تراکم خانه ها

د کورونو تراکم

Dwelling Density

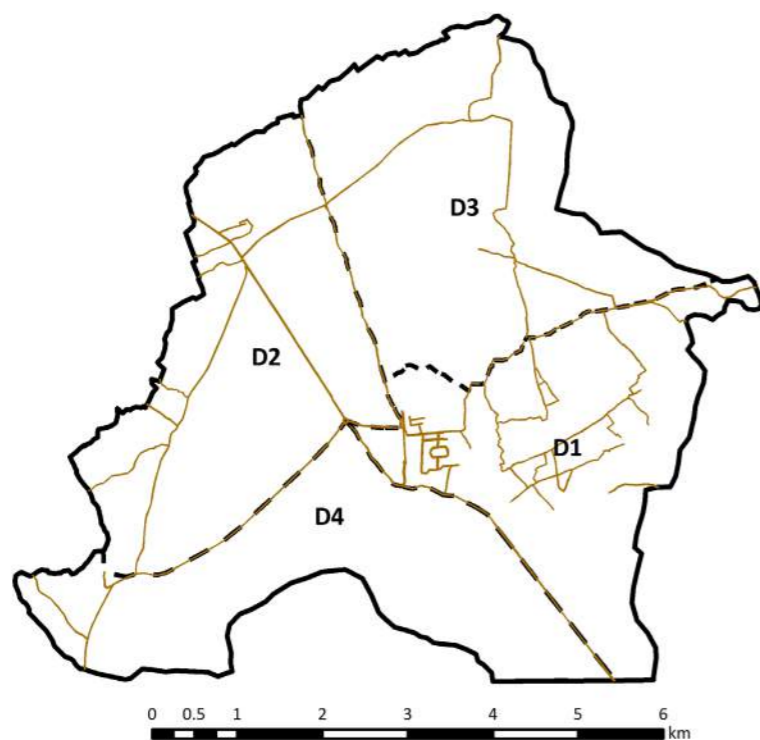


سرک ها

سرکونه

Roads

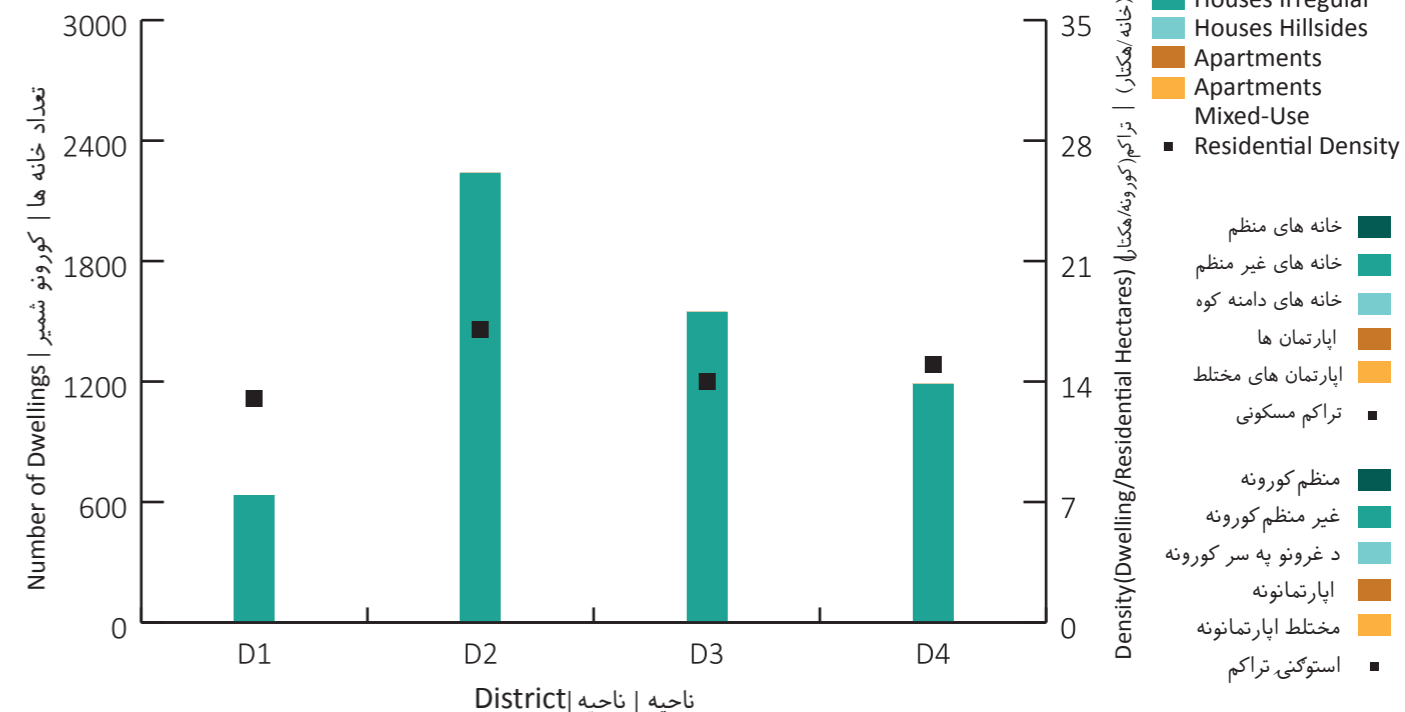
Main roads



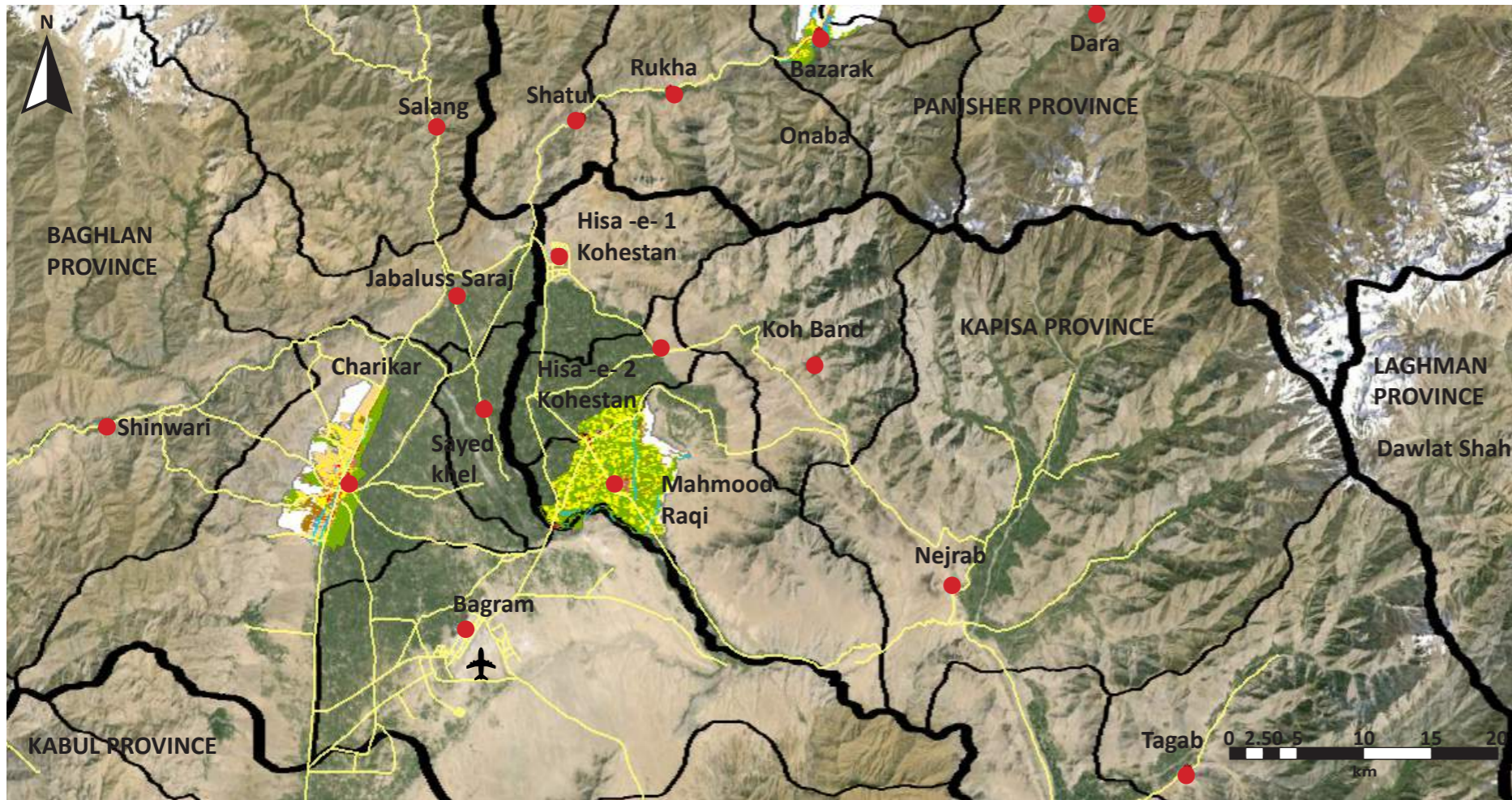
خانه ها

کورونه

Dwellings



ساحه شهرى / شارى ساحه / City Region





**Legend**

Province	ولایت / ولایت
District	ناحیه / ناحیه
Municipality	شاروالی / ښاروالی
Airport	میدان هوایی / هوایی ډگر
Road	سړک / سړک
District Centre	مرکز ولسوالی / د ولسوالی مرکز

Source: Google Earth (2015); SOAC GIS

ASD	Asad Abad	KBL	Kabul	PLA	Pul-i-Alam
AYB	Aybak	KAN	Kandahar	PLK	Pul-i-Khumri
BIN	Bamyan	KUN	Kunduz	PAR	Paroon
BAZ	Bazarak	KHT	Khost	QAL	Qalat
CHK	Charikar	LKG	Lashkar Gah	QLN	Qala-i-Naw
FBD	Faiz Abad	MMR	Mahmood Raqi	SRP	Sar-i-Pul
FAH	Farah	MSR	Maidan Shahr	SHB	Sheberghan
FRK	Ferozkoh	MMZ	Maimana	SHR	Sharan
GDZ	Gardez	MZR	Mazar-i-Sharif	TQN	Taluqan
GZI	Ghazni	MHT	Mehterlam	TRK	Tarinkot
HEA	Herat	NIL	Nili	ZAJ	Zaranj
JAA	Jalalabad				

شاخص ها / شاخصونه / Indicators



Maidan Shahr			میدان شهر
MSR			میدان شهر

Key Data	بنسټيز معلومات	معلومات اصلي	میدان وردک	ولایت
Province	Maidan Wardak	میدان وردک	میدان وردک	ولایت
Districts	4	۶	۶	ناحيه
Elevation	2,225 m	۲,۲۲۵ متر	۲,۲۲۵ متر	ارتفاع
Climate	Local steppe	معتدل	معتدل	آب و هوا
Land Area	3,347 Ha	د ځمکې مساحت ۳,۳۴۷ هکتار	۳,۳۴۷ هکتار	مساحت زمين
Total Dwellings	1,585	د کورونو شمير ۱,۵۸۵	۱,۵۸۵	مجموعه خانه ها
City Type	Urban Village	د ښار نوعيت ښاري کلی	قریه شهری	نوعيت شهر

Maidan Shahr is an Urban Village located 40km west of Kabul. The majority of the land is not occupied or utilized with barren land and vacant plots combining for 81% of total land use. Institutional land is the second largest built-up land use (22%). Residential dwellings are concentrated in Districts 1 and 2.v`

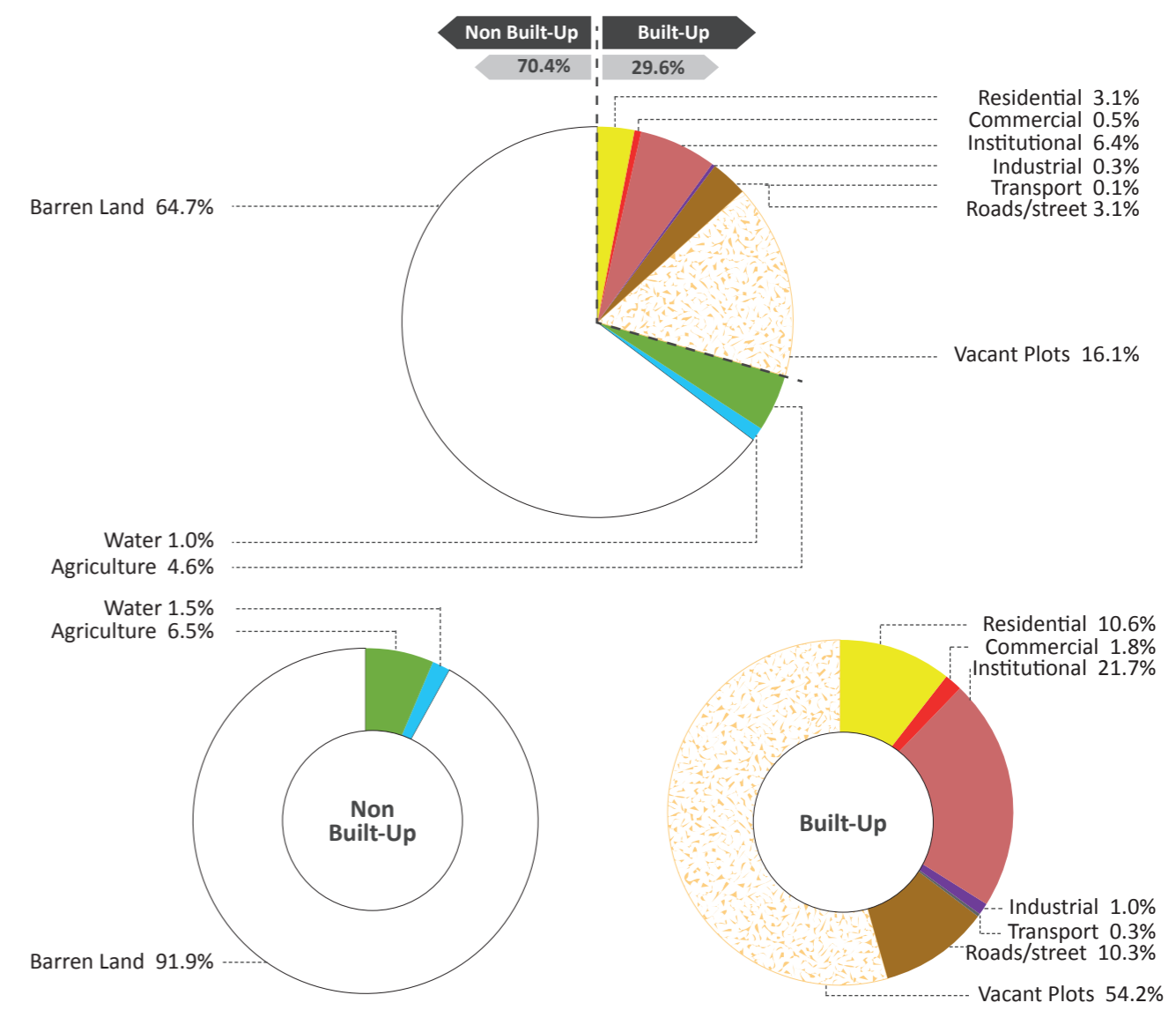
میدان شهر نیز قریه شهری محسوب میشود که در ۴۰ کیلومتری غرب کابل مکان دارد. قسمت زیاد زمین های آن بدون استفاده باقی مانده اند، به این حساب زمین های بایر و نمره های سفید و خالی باهم یکجا ۸۱ فیصد مساحت مجموعی را پر میسازند. زمین های دولتی بالترتیب بعد از اینها مساحت های بزرگ از زمین ها و ساحات آباد شده را با رقم ۲۲ فیصد بخود میگیرند. و ساحات رهايشی بیشتر در نواحی اول و دوم متمرکز شده اند.

میدان ښار یو ښار کلی دی چه د کابل لودیځ خوا ته په ۴۰ کیلومتره کی موقعیت لری ډیره ځمکه یی په مشترکه ډول شاری او سپینی نمره چی ۸۱٪ کیری د مجموعی ځمکی څخه جوړوی (۲۲٪) ځمکی په دوهمه درجه کی سرکاری ځمکی دی ډیرهستوگن ځایونه په لومړنی او دوهمی ناحی کی شتون لری.

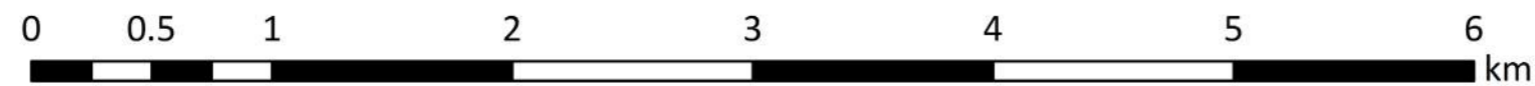
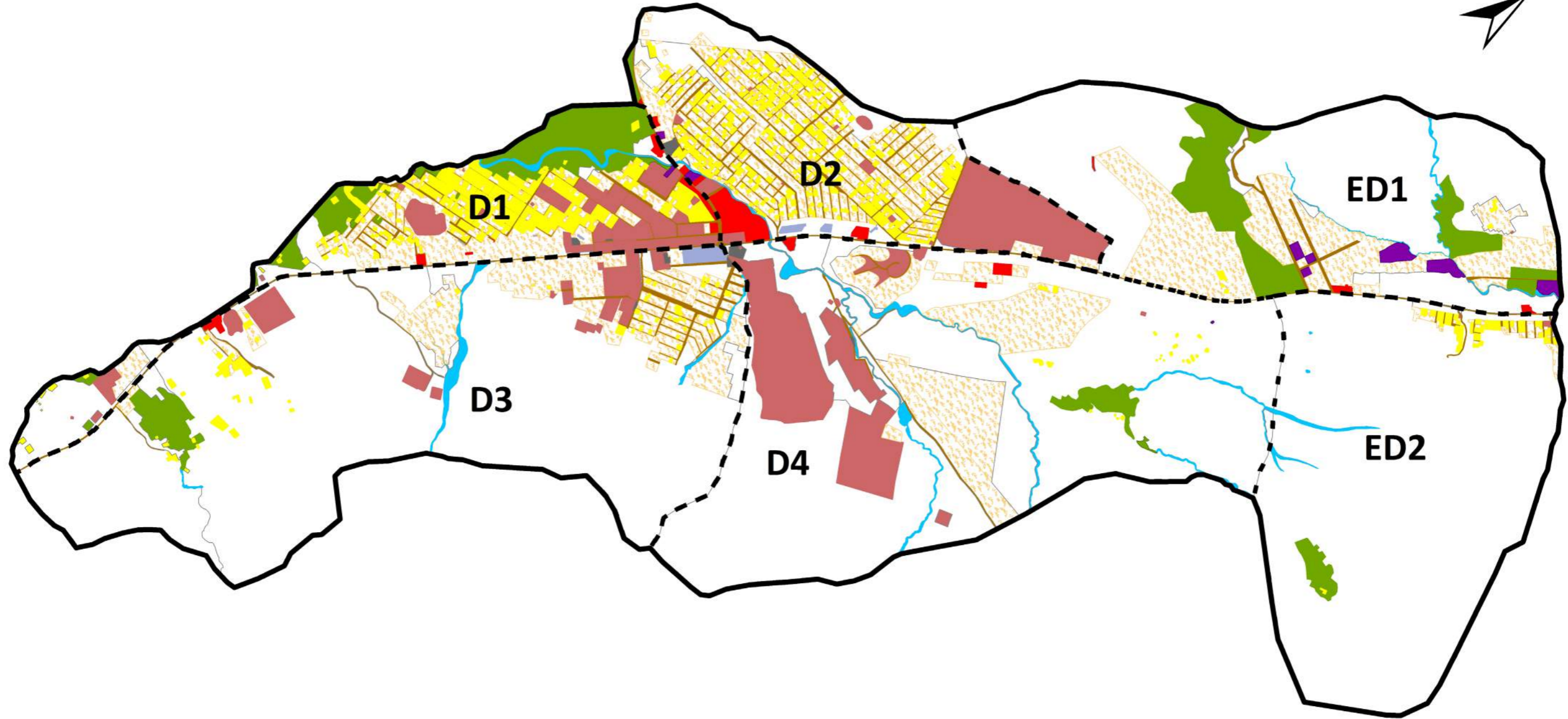
شهر در تصاویر ښار په انځورنو کې City In Pictures



استفاده زمین Land Use له ځمکې څخه ګټه اخیستل



- Barren Land
- Water
- Agriculture
- Green Area
- Forest
- Residential
- Commercial
- Institutional
- Industrial
- Transport
- Road/Street
- Vacant Plots
- Buildings
- Under Construction
- زمین بایر / شاري ځمکې
- آب / اوبه
- زراعتی / کرهنیزی
- فضای سبز / شنه ځایونه
- جنگل / ځنگل
- مسکونی / استوګنې
- تجارتی / سوداګری
- دولتی / دولتی
- صنعتی / صنعتی
- ترانسپورت / ترانسپورت
- سرک / راه / سرک / لاره
- نمرات خالی / خالی نمری
- ساختمان های در حال ساخت / تعمیرونه د جوړیدو په حال کې



**Legend**

— Municipality Boundary

--- District

□ Barren Land

Water

Agriculture

Green Area

Forest

Residential

Commercial

Institutional

Industrial

Transport

Road/Street

Vacant Plots

Buildings Under Construction

سرک / راه / سرک / لاره

نمرات خالی / خالی نمري

ساختمان های در حال ساخت / تعمیرونه د جوړیدو په حال کې

زمین بایر / شاري ځمکه

آب / اوبه

زراعتی / کرهنیزی

فضای سبز / شنه ځایونه

جنگل / ځنگل

رهنمای نقشه / د نقشې رهنما

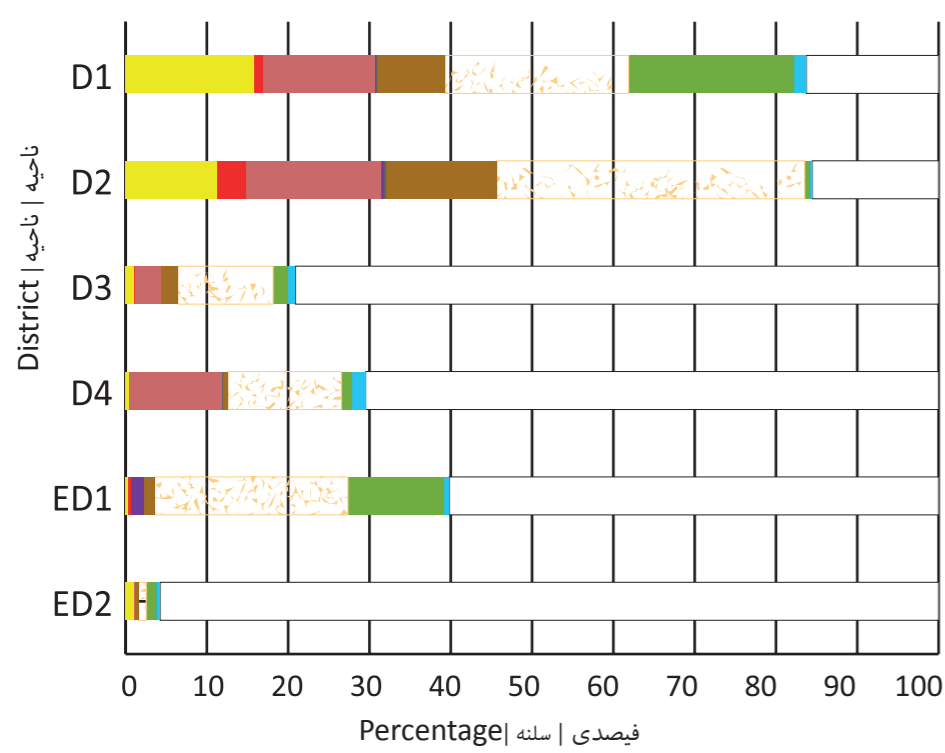
— سرحدات شاروالی / د بناروالی سرحدونه

--- ناحیه / ناحیه

Land Use by District

د ناحیو په اساس له ځمکو څخه گټه اخیستل

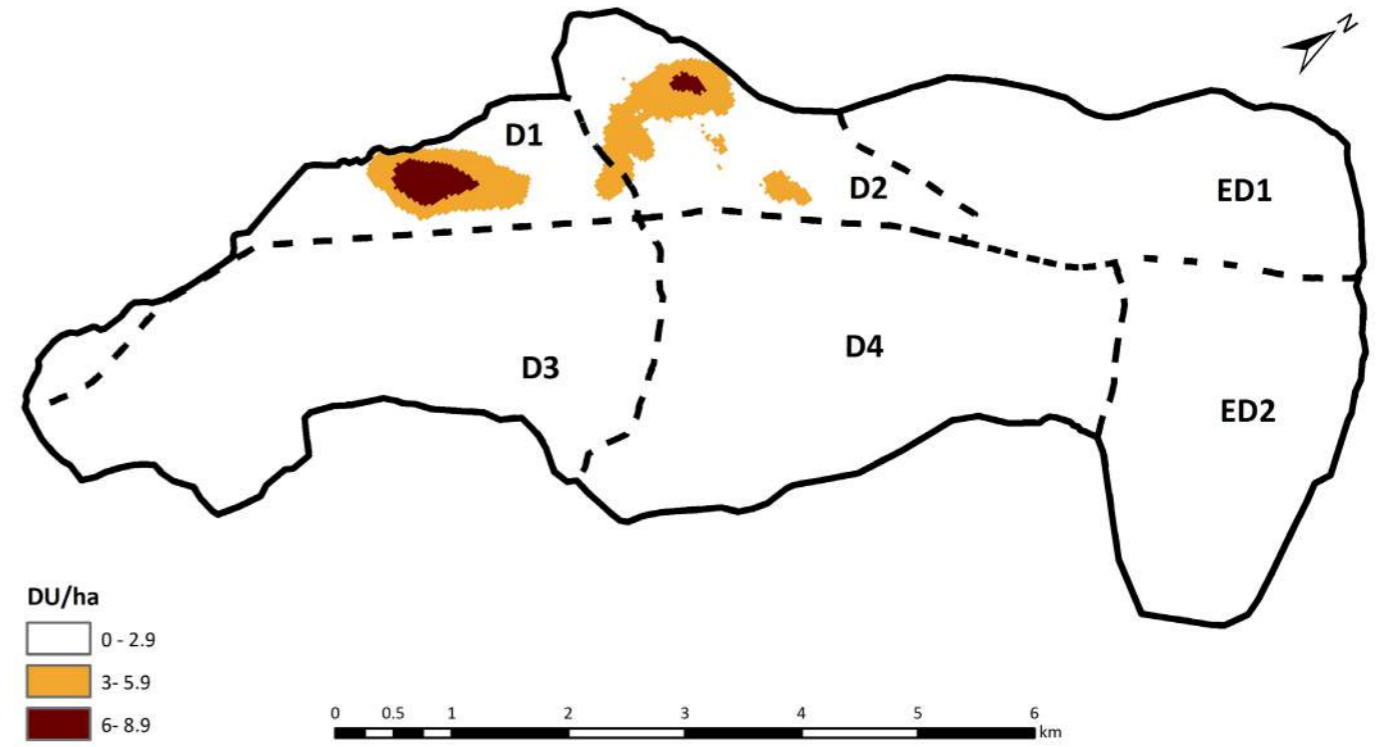
استفاده زمین باساس نواحی



Dwelling Density

د کورونو تراکم

تراکم خانه ها

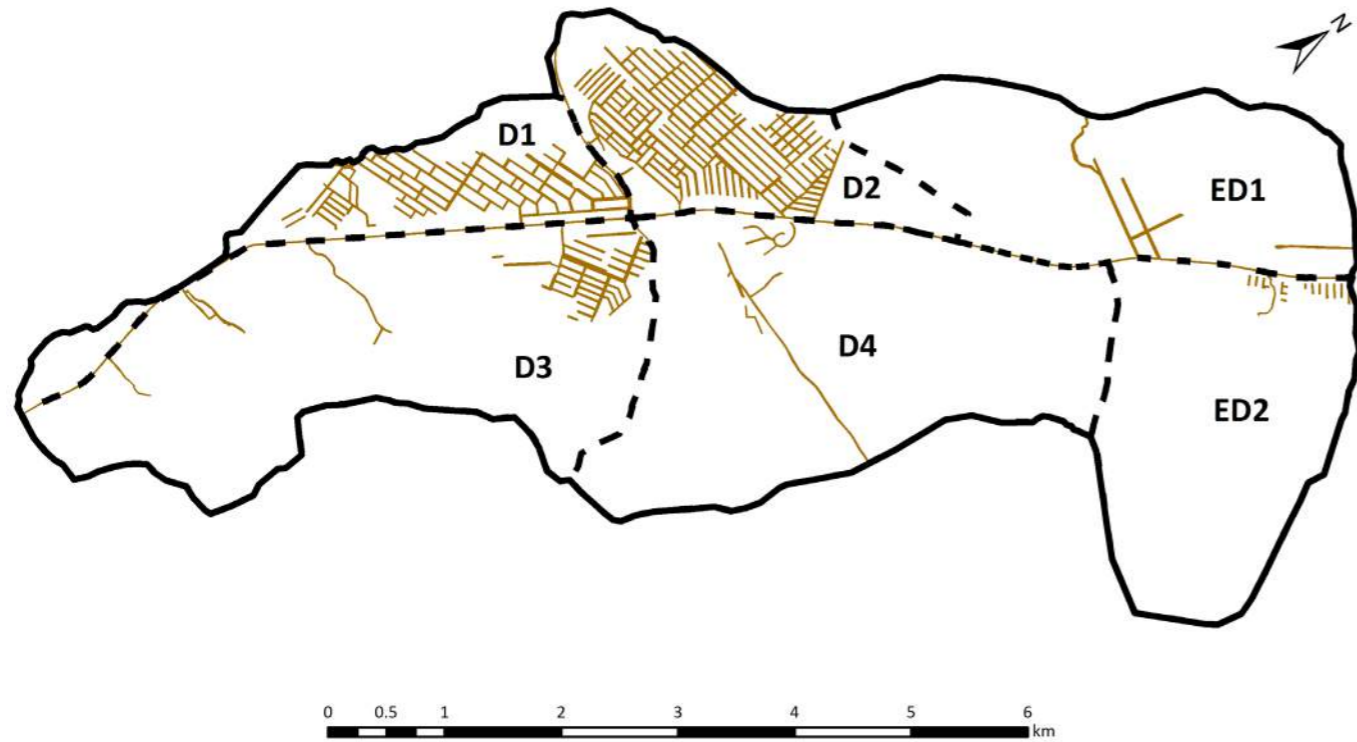


Roads

سرکونه

سرک ها

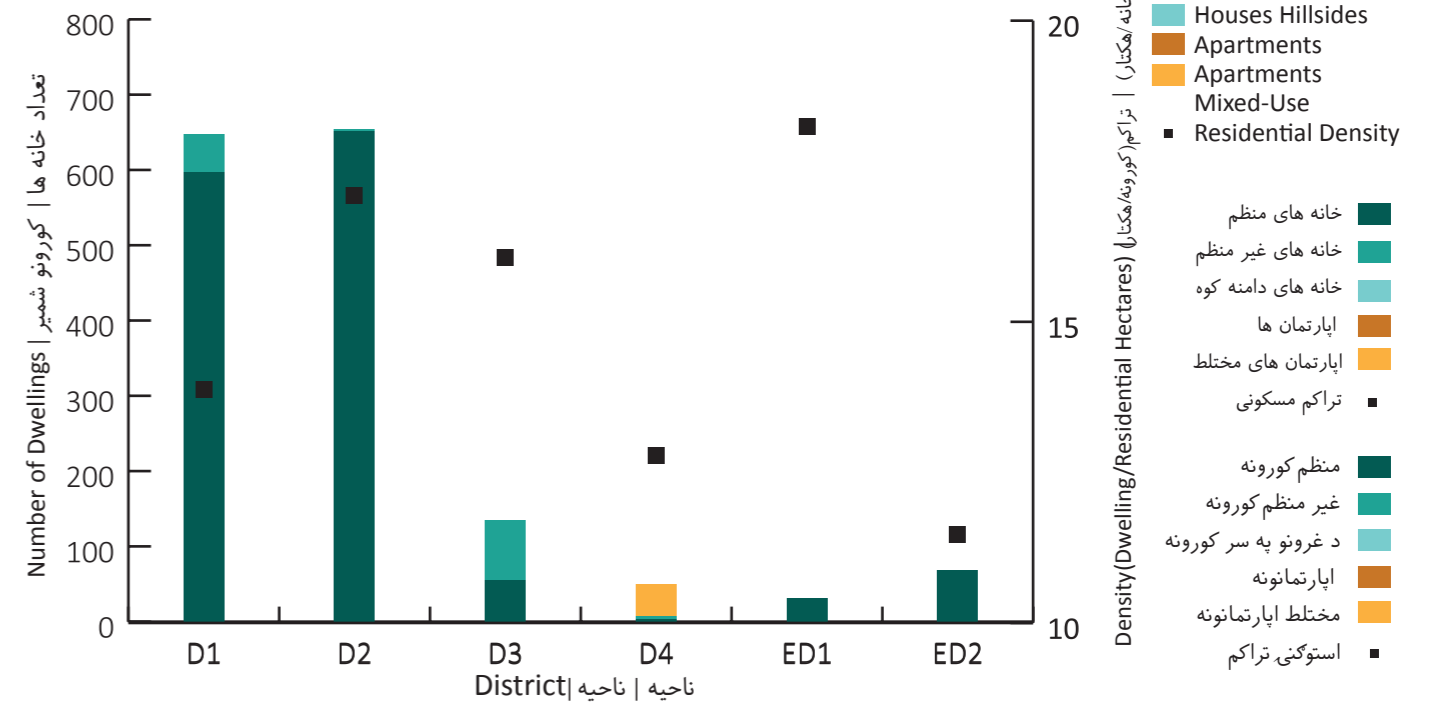
Main roads



Dwellings

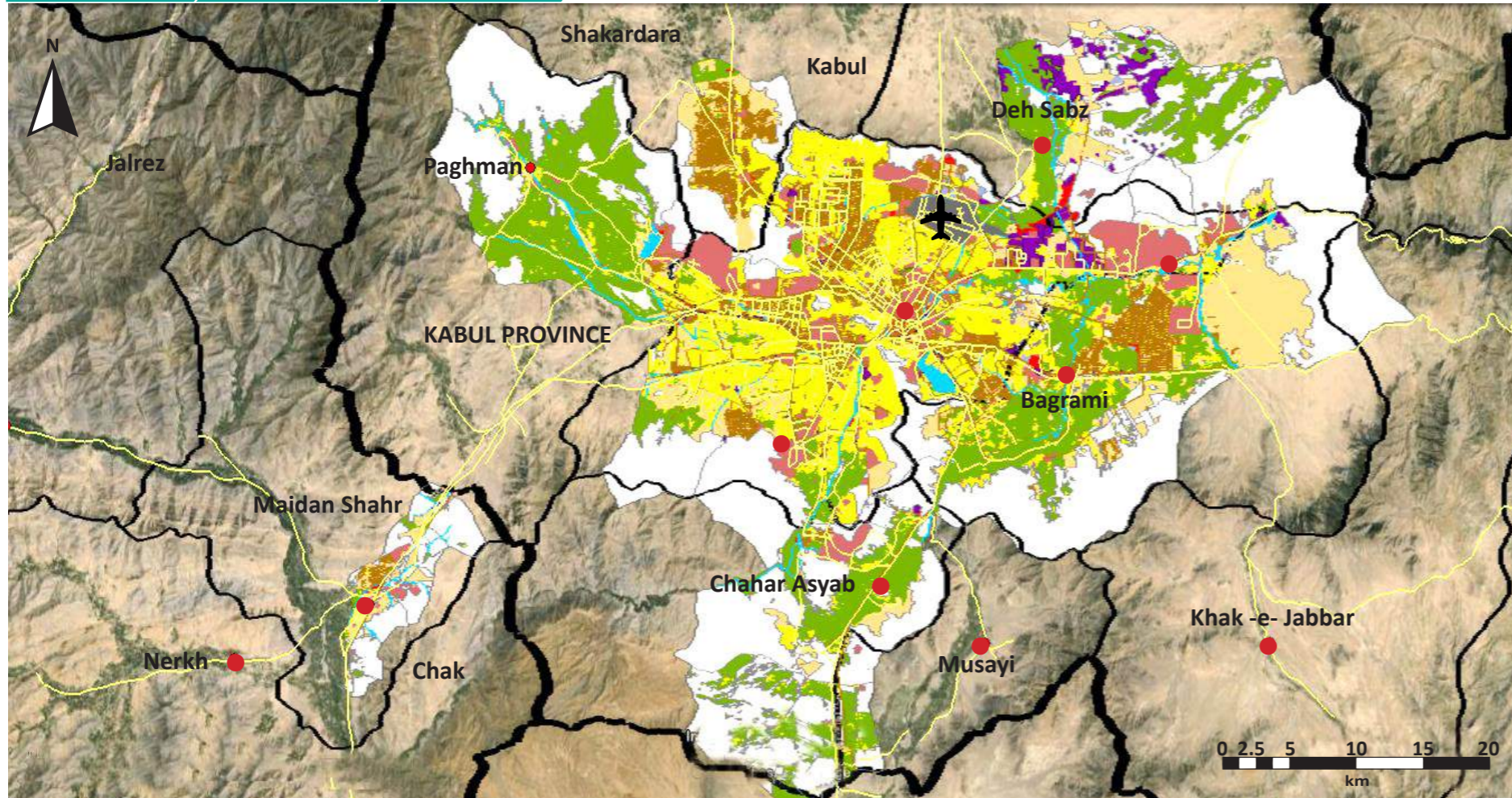
کورونه

خانه ها





ساحه شهری    بشاری ساحه    City Region




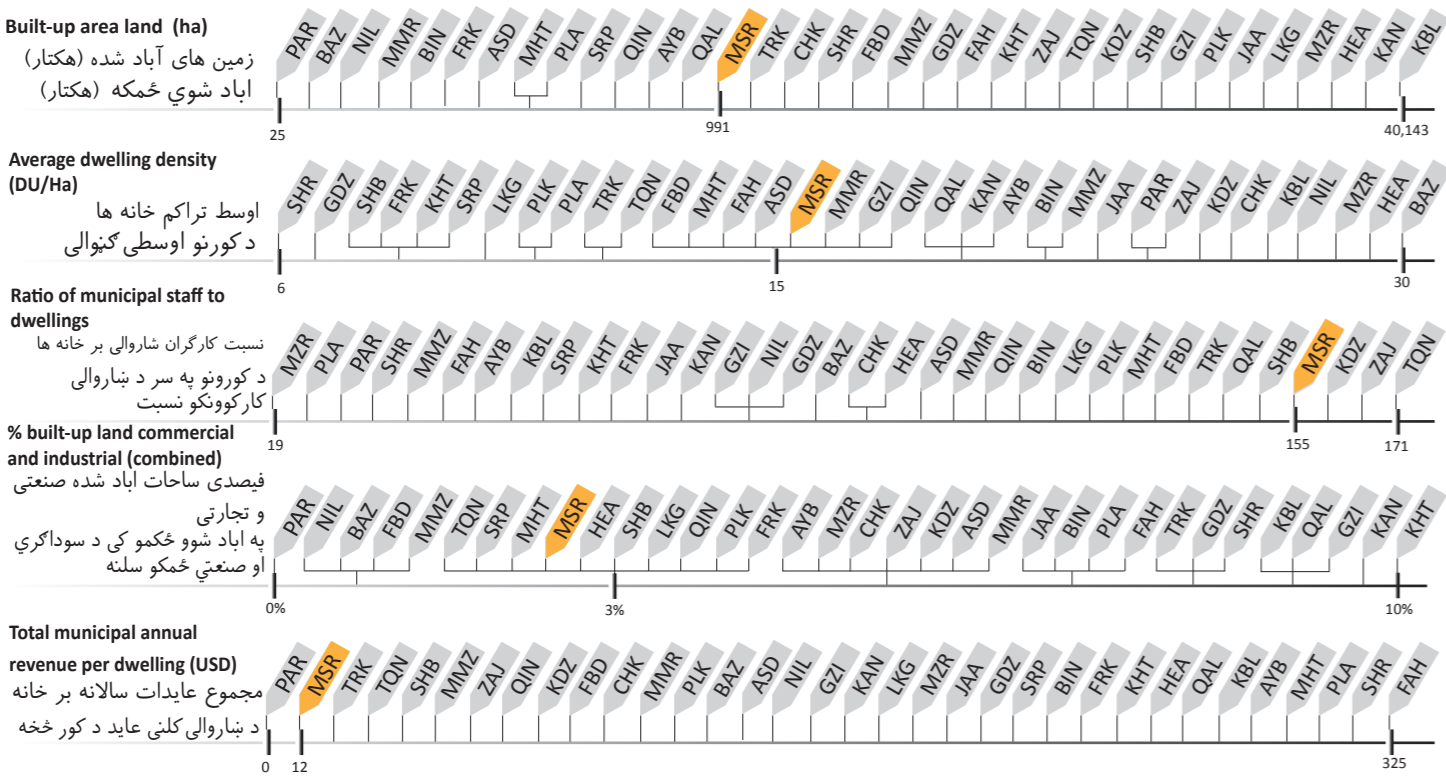
**Legend**

Province	ولایت / ولایت
District	ناحیه / ناحیه
Municipality	شاروالی / بناروالی
Airport	میدان هوایی / هوایی ډگر
Road	سړک / سړک
District Centre	مرکز ولسوالی / د ولسوالی مرکز

Source: Google Earth (2015); SOAC GIS

ASD	Asad Abad	KBL	Kabul	PLA	Pul-i-Alam
AYB	Aybak	KAN	Kandahar	PLK	Pul-i-Khumri
BIN	Bamyan	KUN	Kunduz	PAR	Paroon
BAZ	Bazarak	KHT	Khost	QAL	Qalat
CHK	Charikar	LKG	Lashkar Gah	QLN	Qala-i-Naw
FBD	Faiz Abad	MMR	Mahmood Raqi	SRP	Sar-i-Pul
FAH	Farah	MSR	Maidan Shahr	SHB	Sheberghan
FRK	Ferozkoh	MMZ	Maimana	SHR	Sharan
GDZ	Gardez	MZR	Mazar-i-Sharif	TQN	Taluqan
GZI	Ghazni	MHT	Mehterlam	TRK	Tarinkot
HEA	Herat	NIL	Nili	ZAJ	Zaranj
JAA	Jalalabad				

شاخص ها    شاخصونه    Indicators



Maimana			میمنه
MMZ			میمنه

Key Data	بنسټيز معلومات	معلومات اصلي
Province	Faryab	ولایت میمنه
Districts	10	۱۰ ناحیې
Elevation	827 m	ارتفاع ۸۲۷ متر
Climate	Cold semi-arid	سرد و نیمه خشک
Land Area	3,461 Ha	مساحت زمین ۳,۴۶۱ هکتار
Total Dwellings	16,560	مجموعه خانه ها ۱۶,۵۶۰
City Type	Trading and Transit Hub	نوعیت شهر تجارتي و ترانزیتی

Maimana is a Trading and Transit Hub in northern Afghanistan. Just over half of the land in Maimana is non built-up (57%) consisting largely of agriculture. The central districts (2-5) have higher dwelling density and clear road grids. The outer districts (1, 7-10) are characterized by more agricultural land.

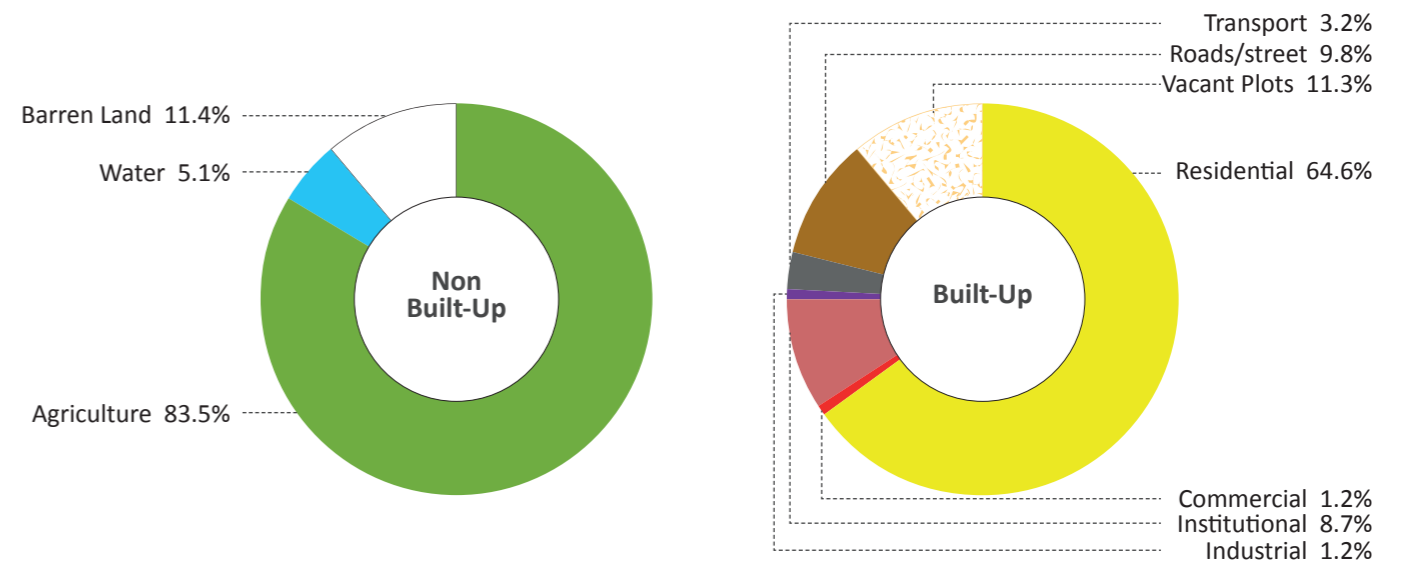
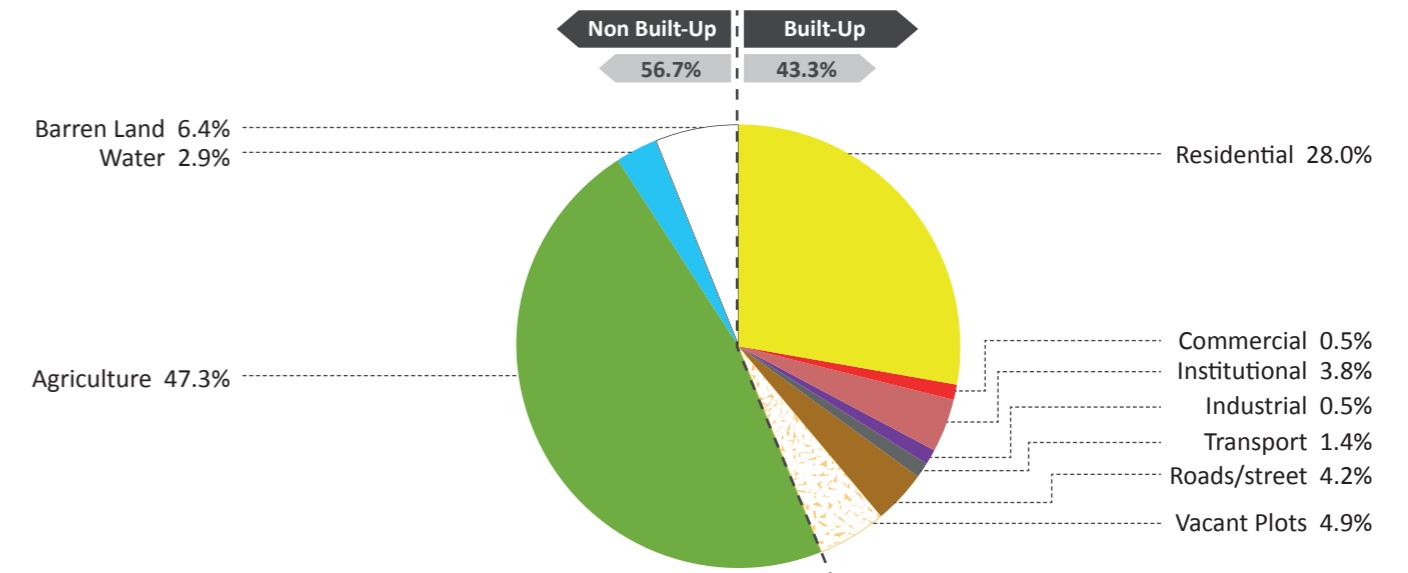
میمنه یکی از مراکز تجاری و ترانزیتی در شمال افغانستان است. و اینکه بیشتر از نصف مساحت مجموعی (۵۷٪) آنرا زمین ها و ساحات ناآباد دربر گرفته اند که ازین میان بیشتر زمین های زراعتی شامل آن میشود. نواحی مرکزی از دوم الی پنجم متراکم ترین نواحی آن بشمار میروند که دارای شبکه های منظم و واضح کوچه بندی و سرک بندی هستند. نواحی اول، هفتم الی دهم به نواحی که دربرگیرنده زمینهای زیاد زراعتی هستند کلاس بندی شده اند.

میمنه د افغانستان په شمال کی یو سوداگریز او ترانزیتی ښار دی څه د پاسه نیمایی ۵۷٪ ځمکه یی نا آباد شوی ځمکه ده (۲-۵) ناحیې کی استوګن ځایونه ګڼ او واضح منظم سرکونه لری او بهرني ناحیې (۷-۱۰) تر ډیره ګره نیزی ځمکی لری .

شهر در تصاویر | ښار په انځورنو کې | City In Pictures

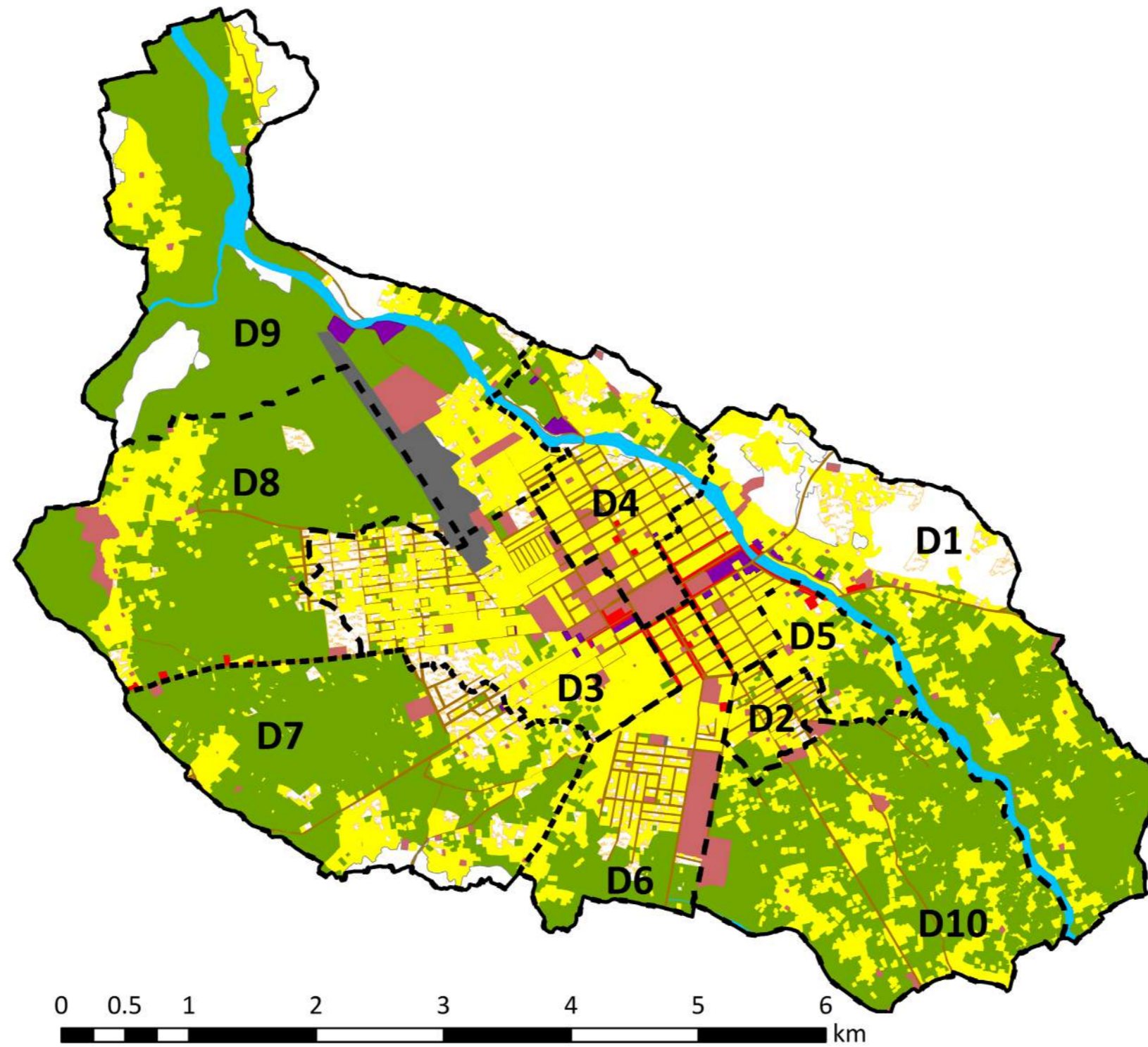


استفاده زمین | له ځمکې څخه ګټه اخیستل | Land Use



- Barren Land
- Residential
- Road/Street
- Water
- Commercial
- Vacant Plots
- Agriculture
- Institutional
- Buildings
- Green Area
- Industrial
- Under Construction
- Forest
- Transport

- زمین بایر/شاري ځمکې
- مسکونی/استوګنې
- سرک/اره / سرک/ لاره
- آب/اوبه
- تجارتي/سوداګری
- نمرات خالی/خالی نمري
- زراعتي/کرهنیزی
- دولتي/دولتي
- ساختمان های در حال ساخت/ تعمیرونه د جوړیدو په حال کې
- فضای سبز/شنه ځایونه
- صنعتي/صنعتي
- جنگل/ځنگل
- ترانسپورت/ترانسپورت



**Legend**

— Municipality Boundary

--- District

- Barren Land
- Water
- Agriculture
- Green Area
- Forest

- Residential
- Commercial
- Institutional
- Industrial
- Transport

- Road/Street
- Vacant Plots
- Buildings Under Construction

- سرک / راه / سرک / لاره
- نمرات خالی / خالی نمري
- ساختمان های در حال ساخت / تعمیرونه د جوړیدو په حال کې

- زمین بایر / شاپري ځمکه
- آب / اوبه
- زراعتی / کرهنیزی
- فضای سبز / شنه ځایونه
- جنگل / ځنگل
- مسکونی / استوګنی
- تجارتي / سوداګری
- دولتی / دولتی
- صنعتی / صنعتی
- ترانسپورت / ترانسپورت

رهنمای نقشه / د نقشې ره

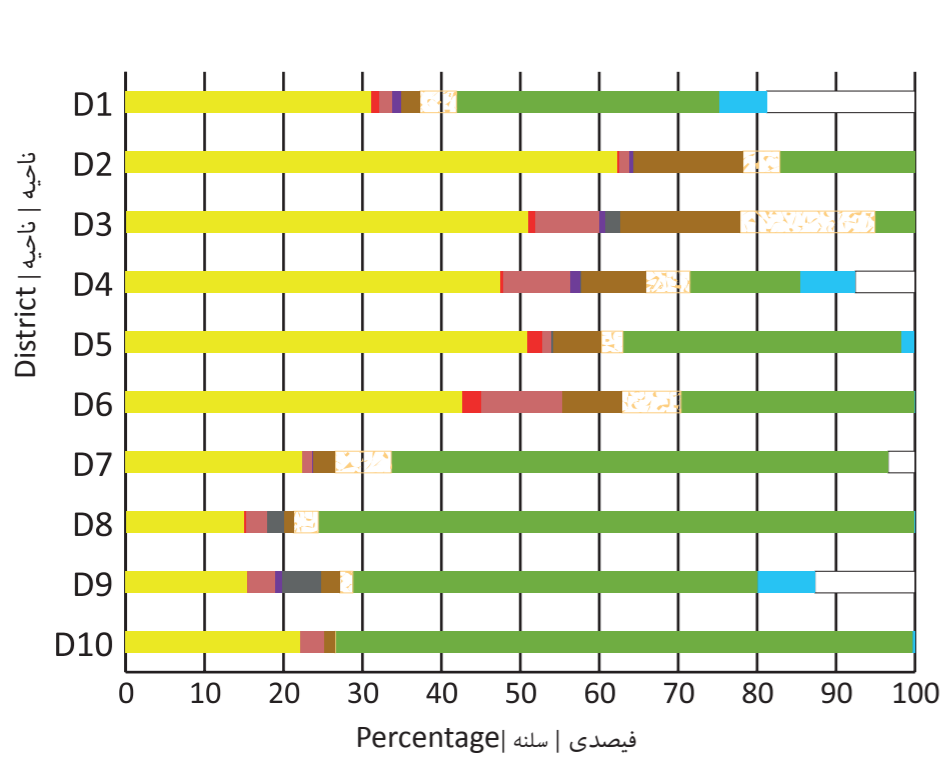
— سرحدات شاروالی / د ښاروالی سرحدونه

--- ناحیه / ناحیه

Land Use by District

د ناحیو په اساس له ځمکو څخه گټه اخیستل

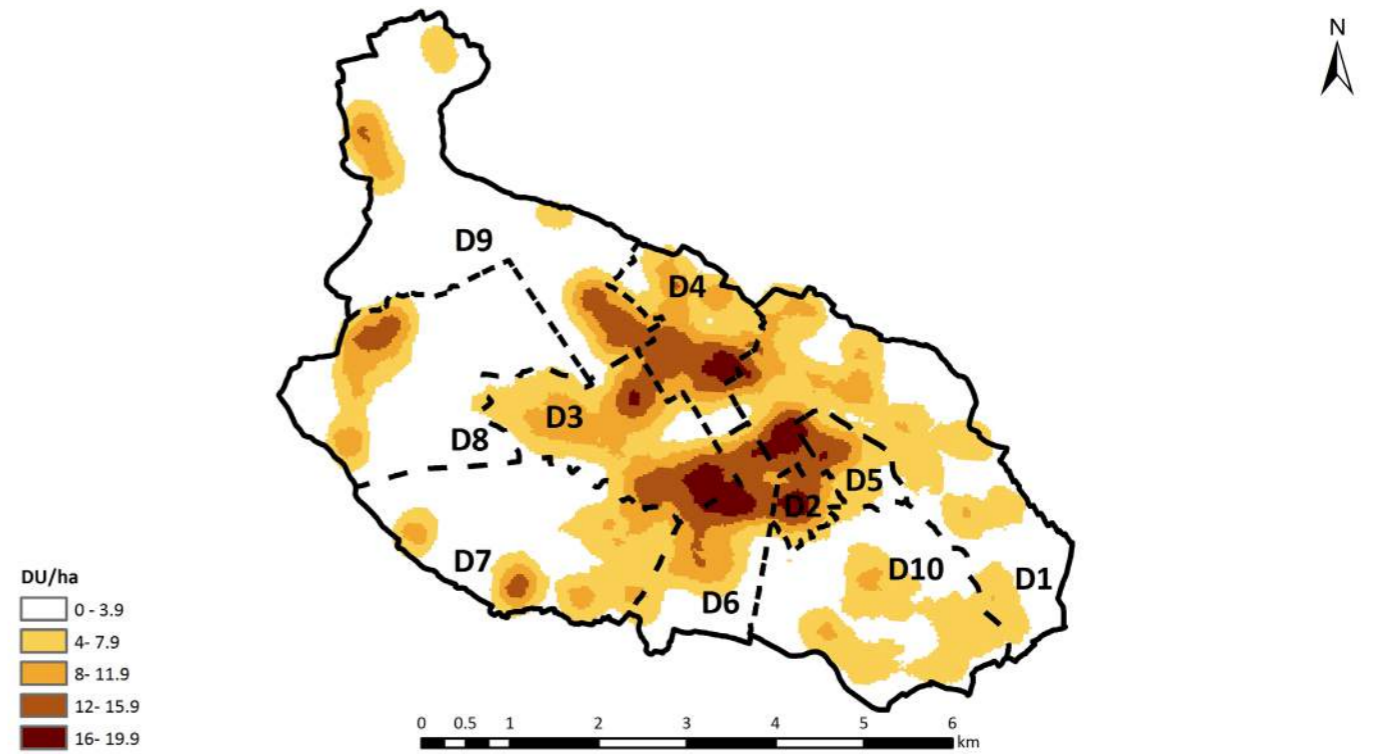
استفاده زمین باساس نواحی



Dwelling Density

د کورونو تراکم

تراکم خانه ها

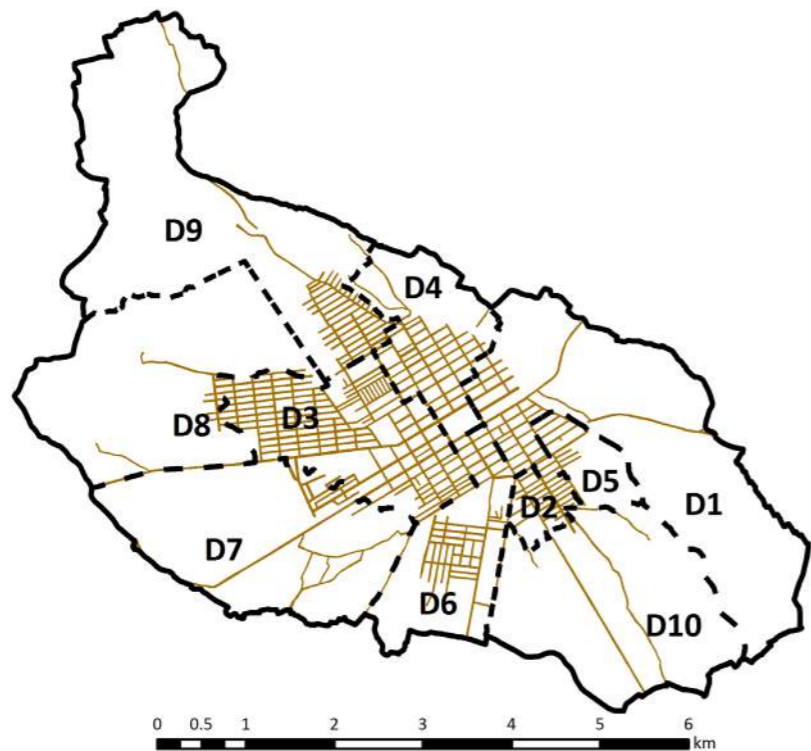


Roads

سرکونه

سرک ها

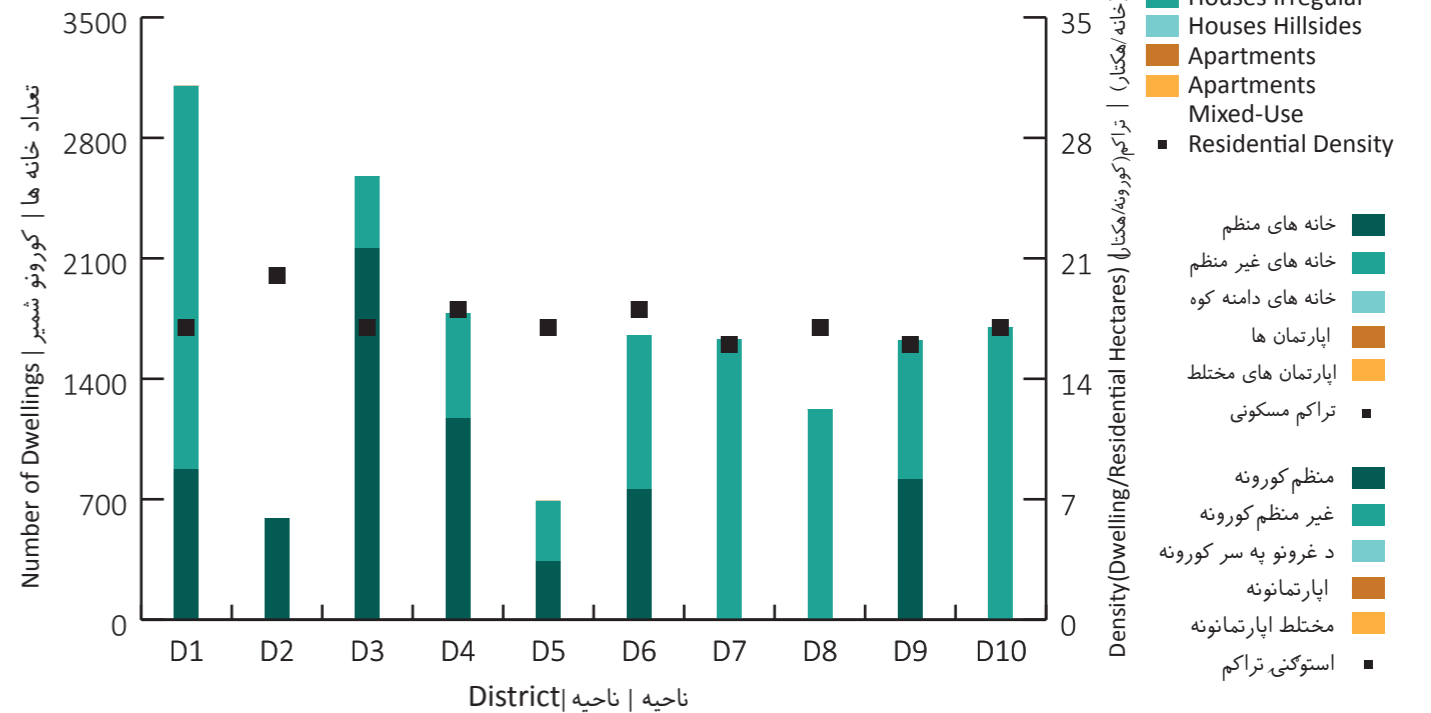
Main roads



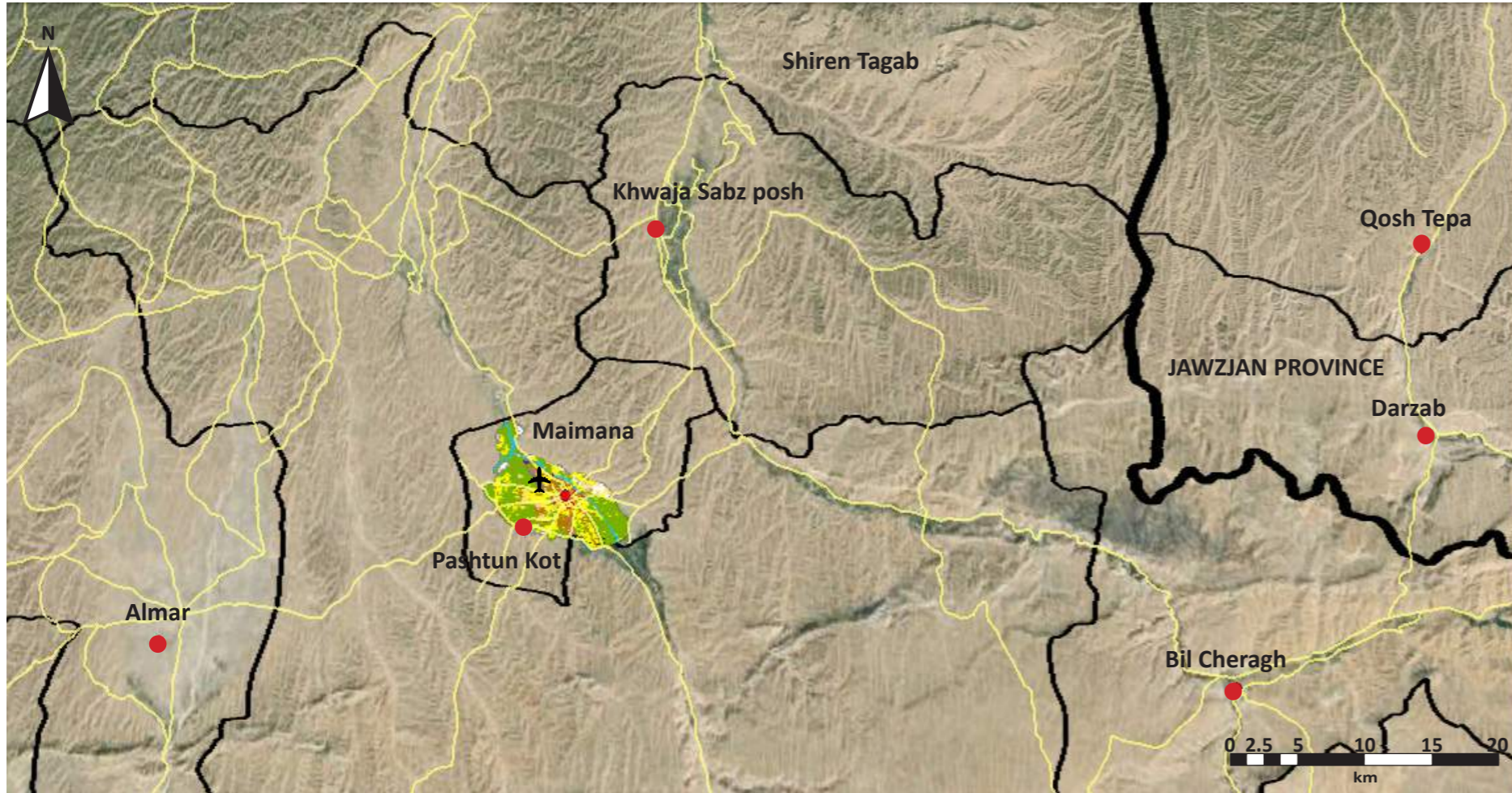
Dwellings

کورونه

خانه ها



ساحه شهری    شاری ساحه    City Region



Legend

- Province
- District
- Municipality
- Airport
- Road
- District Centre



رهنمای نقشه / د نقشې رهنما

- ولایت / ولایت
- ناحیه / ناحیه
- شاروالی / ښاروالی
- میدان هوایی / هوایی ډگر
- سړک / سړک
- مرکز ولسوالی / د ولسوالی مرکز

Source: Google Earth (2015); SOAC GIS

ASD Asad Abad	KBL Kabul	PLA Pul-i-Alam
AYB Aybak	KAN Kandahar	PLK Pul-i-Khumri
BIN Bamyan	KUN Kunduz	PAR Paroon
BAZ Bazarak	KHT Khost	QAL Qalat
CHK Charikar	LKG Lashkar Gah	QLN Qala-i-Naw
FBD Faiz Abad	MMR Mahmood Raqi	SRP Sar-i-Pul
FAH Farah	MSR Maidan Shahr	SHB Sheberghan
FRK Ferozkoh	MMZ Maimana	SHR Sharan
GDZ Gardez	MZR Mazar-i-Sharif	TQN Taluqan
GZI Ghazni	MHT Mehterlam	TRK Tarinkot
HEA Herat	NIL Nili	ZAJ Zaranj
JAA Jalalabad		

شاخص ها    شاخصونه    Indicators



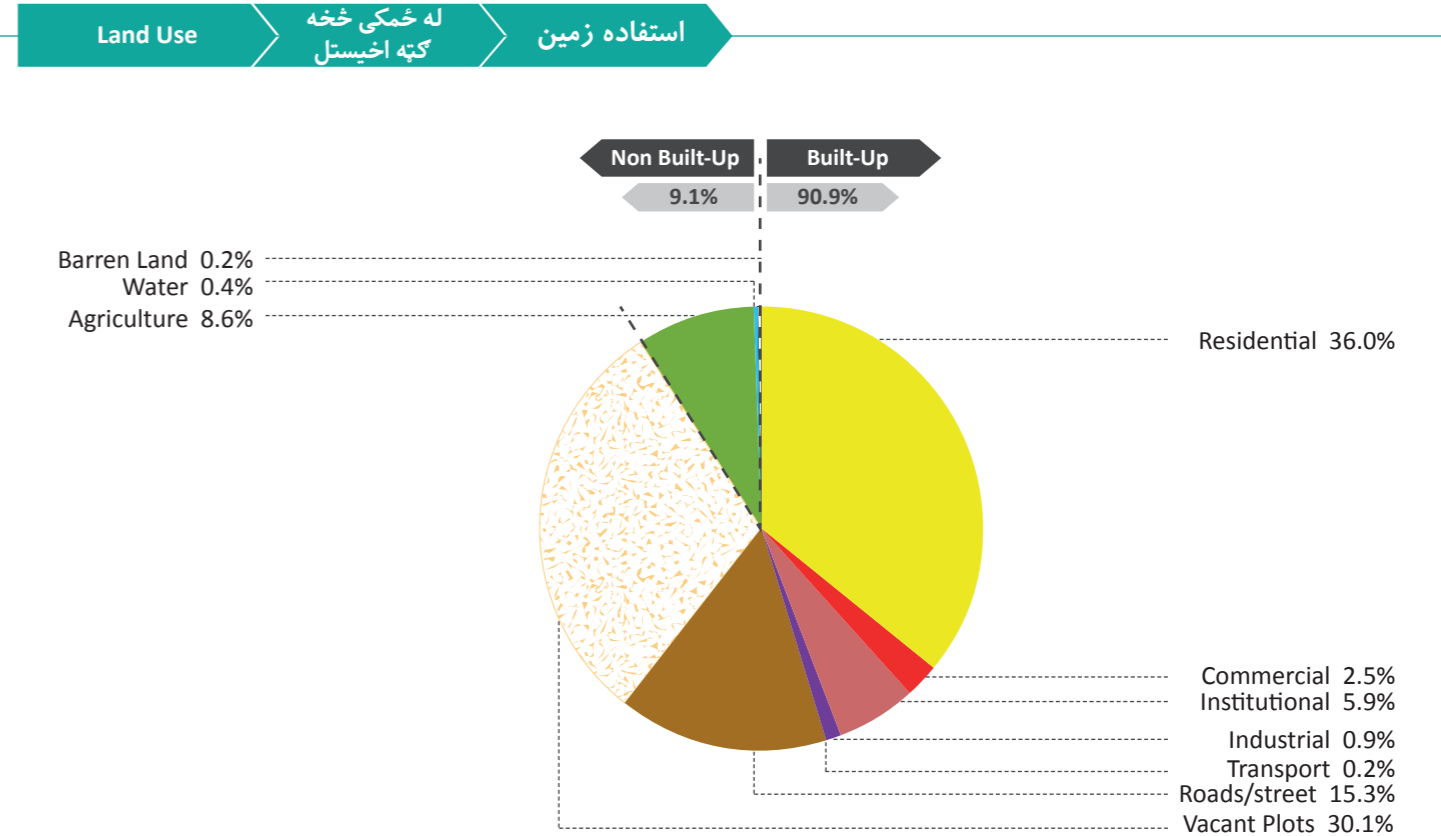
Mazar-i-Sharif			مزار شریف
MZR			مزار شریف

Key Data	بنسټيز معلومات	معلومات اصلي
Province	Balkh	ولایت بلخ
Districts	10	۱۰ ناحیې
Elevation	357 m	۳۵۷ متر لوړوالی
Climate	Cold steppe	سور او متعدل اقلیم
Land Area	8,304 Ha	۸,۳۰۴ هکتار د ځمکې مساحت
Total Dwellings	77,615	۷۷,۶۱۵ د کورونو شمیر
City Type	Regional Hub	سیمه یز مرکز دښار نوعیت


Mazar-i-Sharif is the Regional Hub located in the northern region in close proximity to Uzbekistan and Tajikistan. Mazar-i-Sharif has the highest percentage of built-up land (91%) of all the provincial capitals, and it has additional built-up area extending beyond the municipal boundary but forming a part of the larger urban area.

مزار شریف مرکز تجاری و ترانزیتی شمال افغانستان است که در مجاورت با ازبکستان و تاجکستان قرار دارد. این شهر بلندترین رقم از ساحات زمین های آباد شده (۹۱ فیصد) را نسبت به سایر مراکز شهری در افغانستان داراست، و حتی بیرون از سرحدات شاروالی دامنه آن گسترش یافته است اما یک بخشی از ساحه بزرگ شهری را تشکیل میدهند.

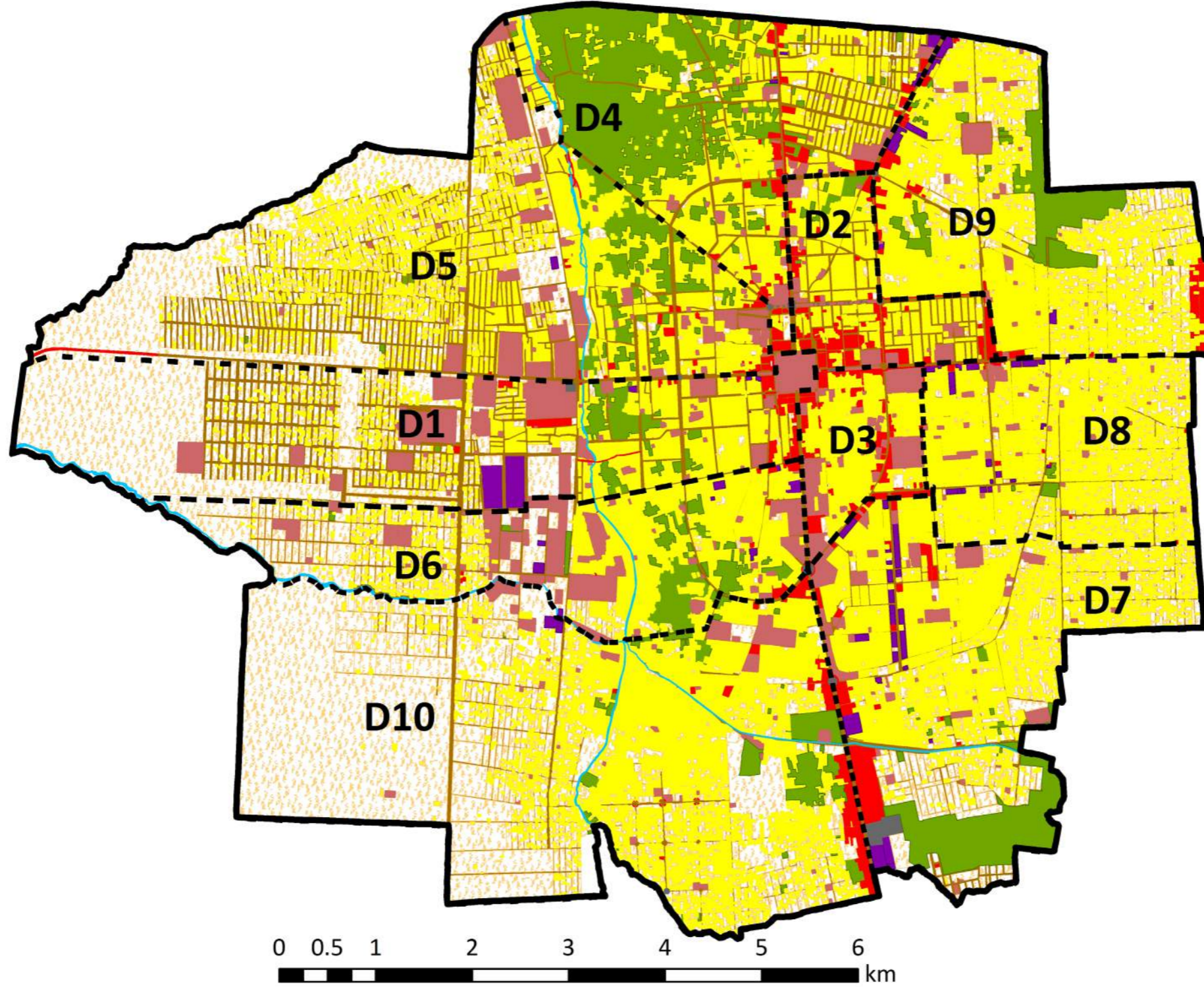
مزار شریف یو سوداگریز او ترانزیتی مرکز دی چه د افغانستان په شمال د ازبکستان او تاجکستان سره نږدې موقعیت لری. مزار شریف د ټولو ښارونو په نسبت ۹۱٪ آباد شوی ځمکی لری او دا ښار آباد شوی ځمکی د ښاروالی پولو نه بهر چی د ښاری سیمه جوړوی هم پرتی دی.



شهر در تصاویر / ښار په انځورنو کې / City In Pictures



- Barren Land
- Water
- Agriculture
- Green Area
- Forest
- Residential
- Commercial
- Institutional
- Industrial
- Transport
- Road/Street
- Vacant Plots
- Buildings Under Construction
- زمین بایر / اشاري ځمکې
- آب / اوبه
- زراعتي / کرهنيزی
- فضای سبز / شنه ځایونه
- جنگل / ځنگل
- مسکونی / استوګنې
- تجارتی / سوداګری
- دولتی / دولتی
- صنعتی / صنعتی
- سړک / لاره
- نمرات خالی / خالی نمرې
- ساختمان های در حال ساخت / تعمیرونه د جوړیدو په حال کې
- ترانسپورت / ترانسپورت



**Legend**

— Municipality Boundary

--- District

- Barren Land
- Water
- Agriculture
- Green Area
- Forest

- Residential
- Commercial
- Institutional
- Industrial
- Transport

- Road/Street
- Vacant Plots
- Buildings Under Construction

- سرک / راه / سرک / لاره
- نمرات خالی / خالی نمري
- ساختمان های در حال ساخت / تعمیرونه د جوړیدو په حال کې

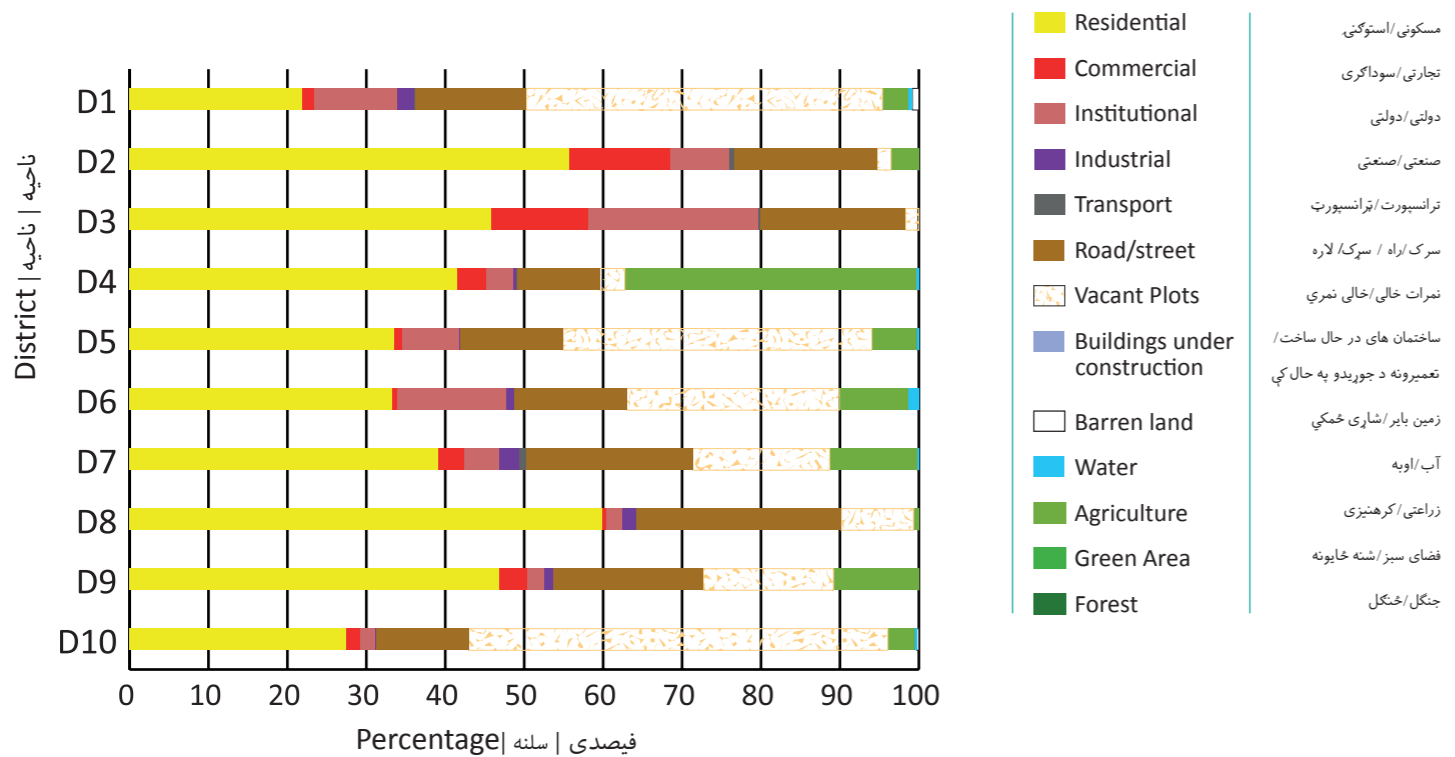
- زمین بایر / شاپري ځمکه
- آب / اوبه
- زراعتی / کرهنیزی
- فضای سبز / شنه ځایونه
- جنگل / ځنگل
- مسکونی / استوګنی
- تجارتي / سوداګری
- دولتی / دولتی
- صنعتی / صنعتی
- ترانسپورت / ترانسپورت

رهنمای نقشه / د نقشې رهند

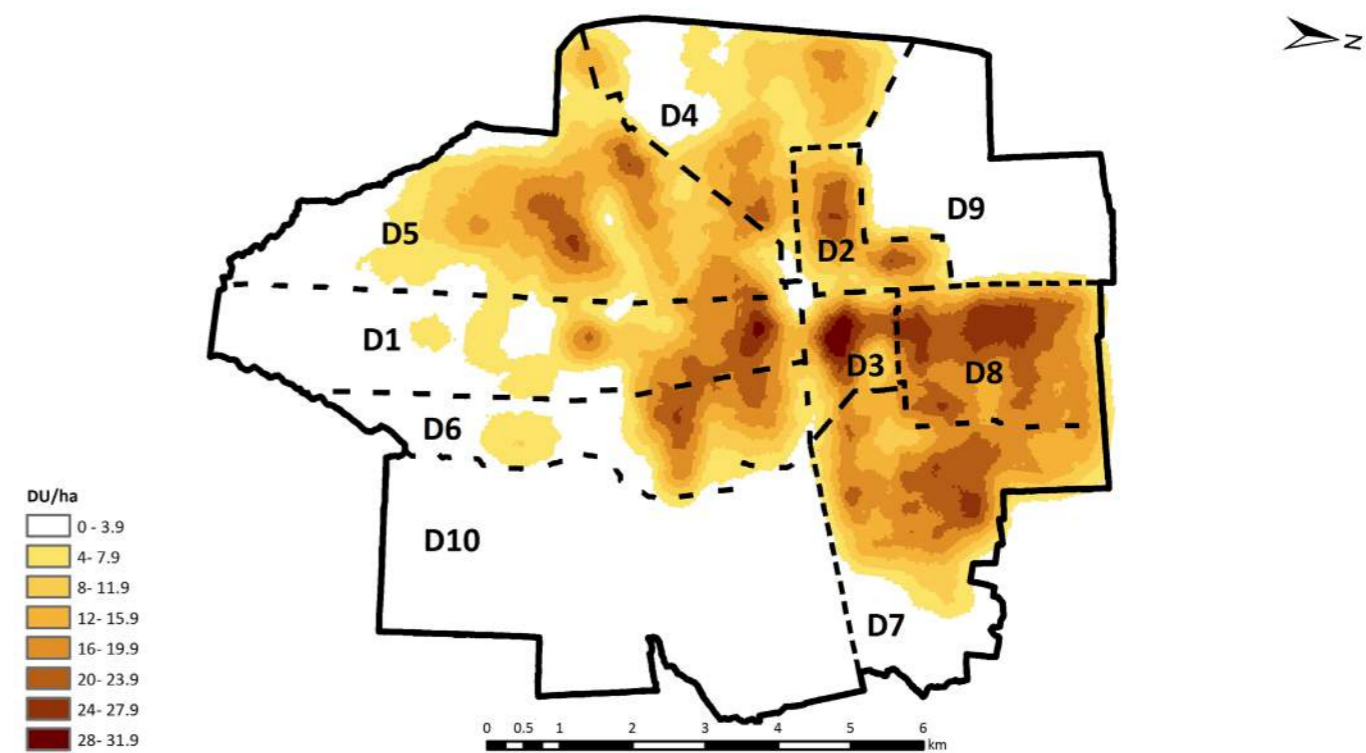
— سرحدات شاروالی / د ښاروالی سرحدونه

--- ناحیه / ناحیه

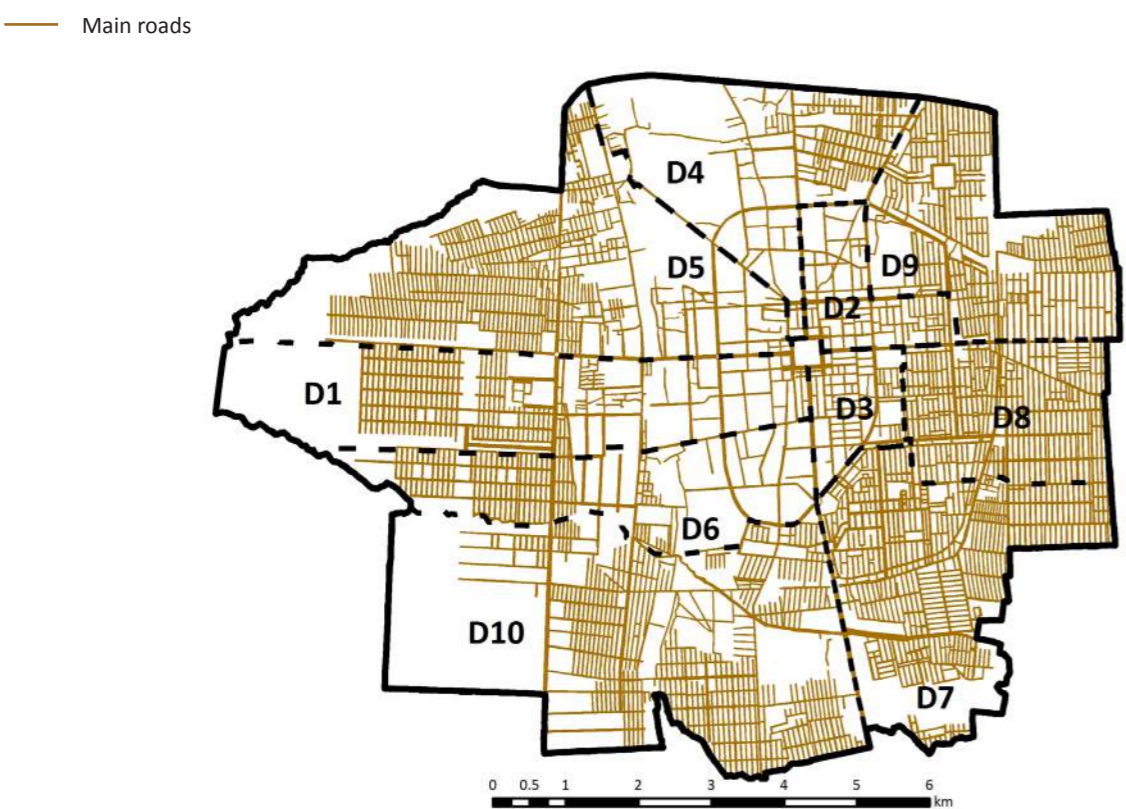
استفاده زمین باساس نواحی | د ناحیو په اساس له ځمکو څخه گټه اخیستل | Land Use by District



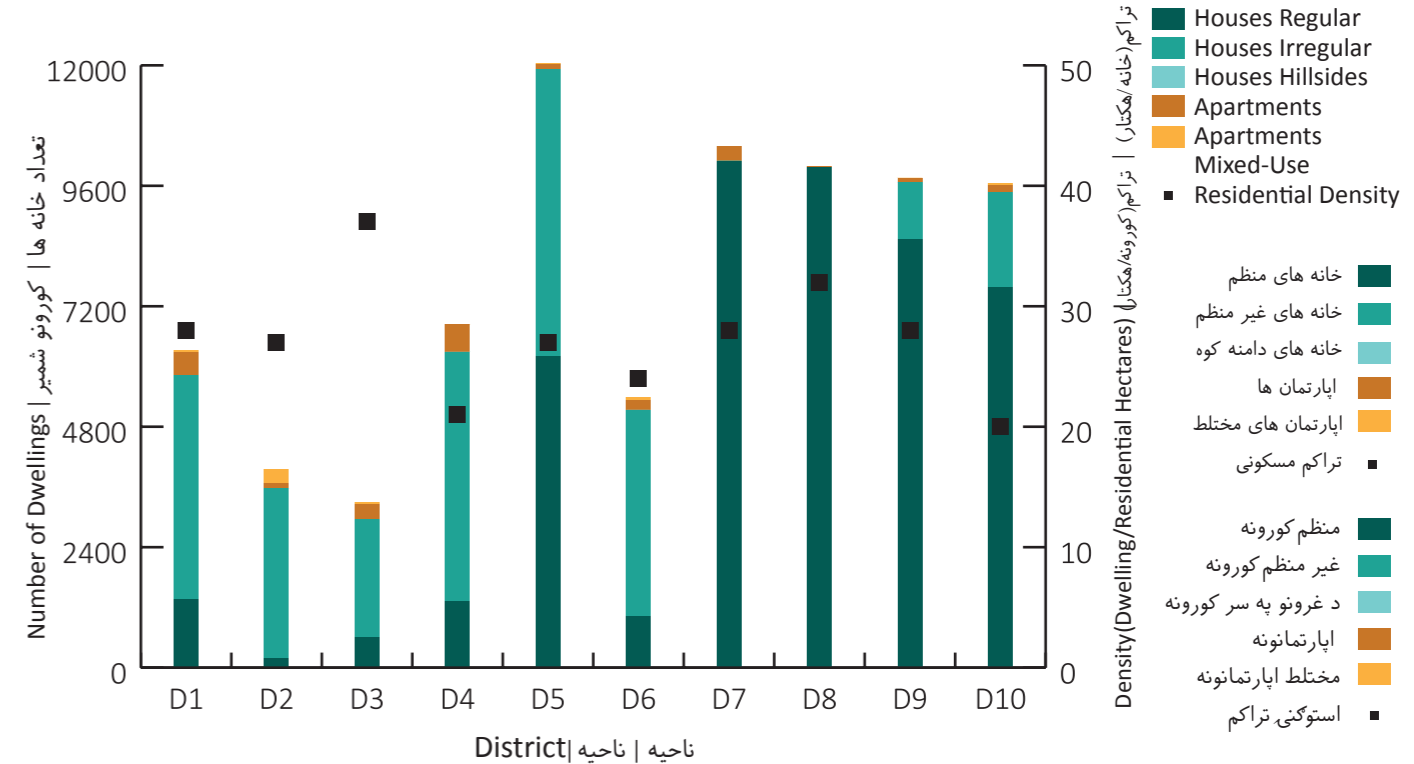
تراکم خانه ها | د کورونو تراکم | Dwelling Density



سرک ها | سرکونه | Roads

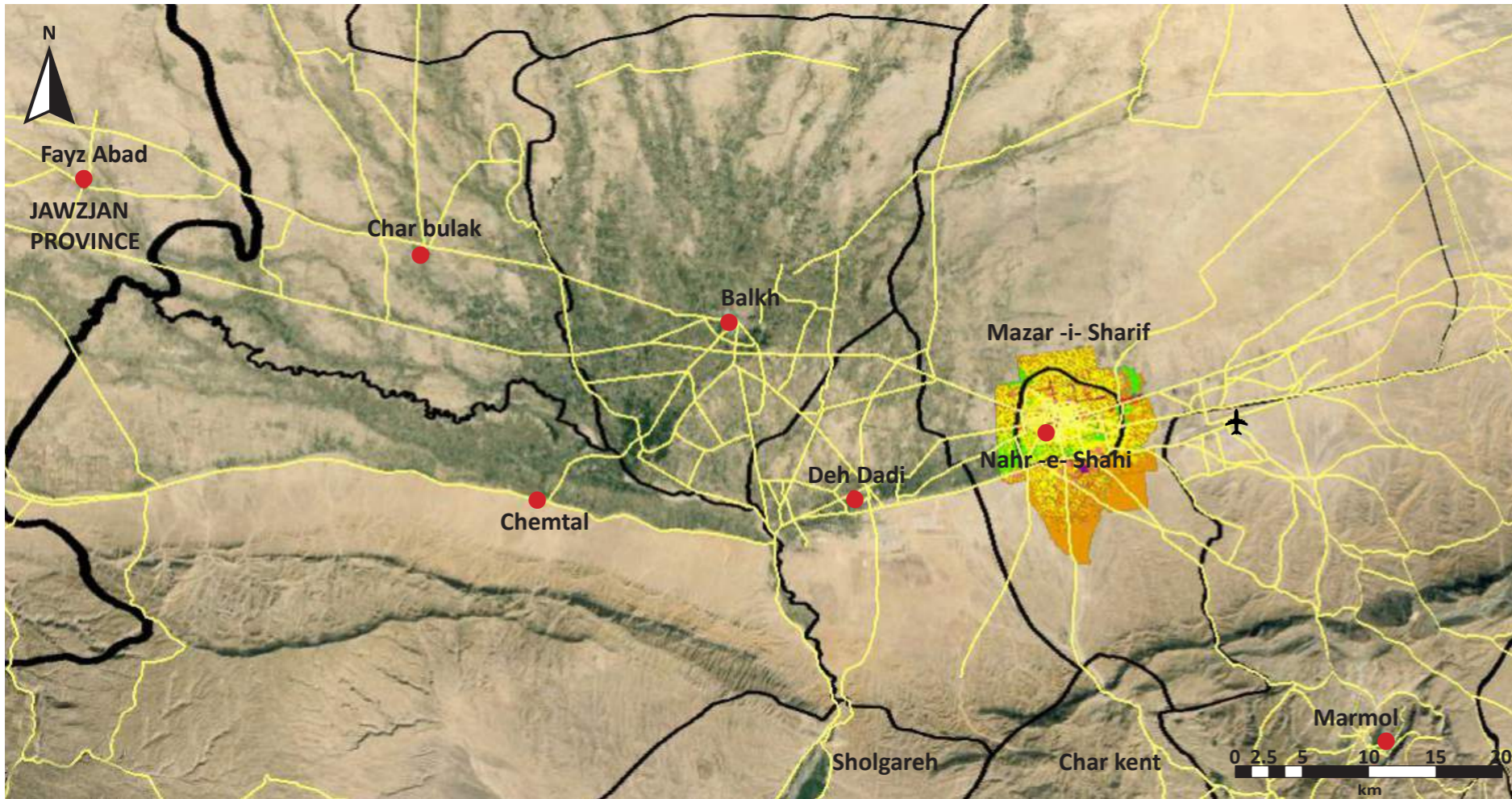


خانه ها | کورونه | Dwellings





ساحه شهری    نباری ساحه    City Region



Legend

- Province
- District
- Municipality
- Airport
- Road
- District Centre

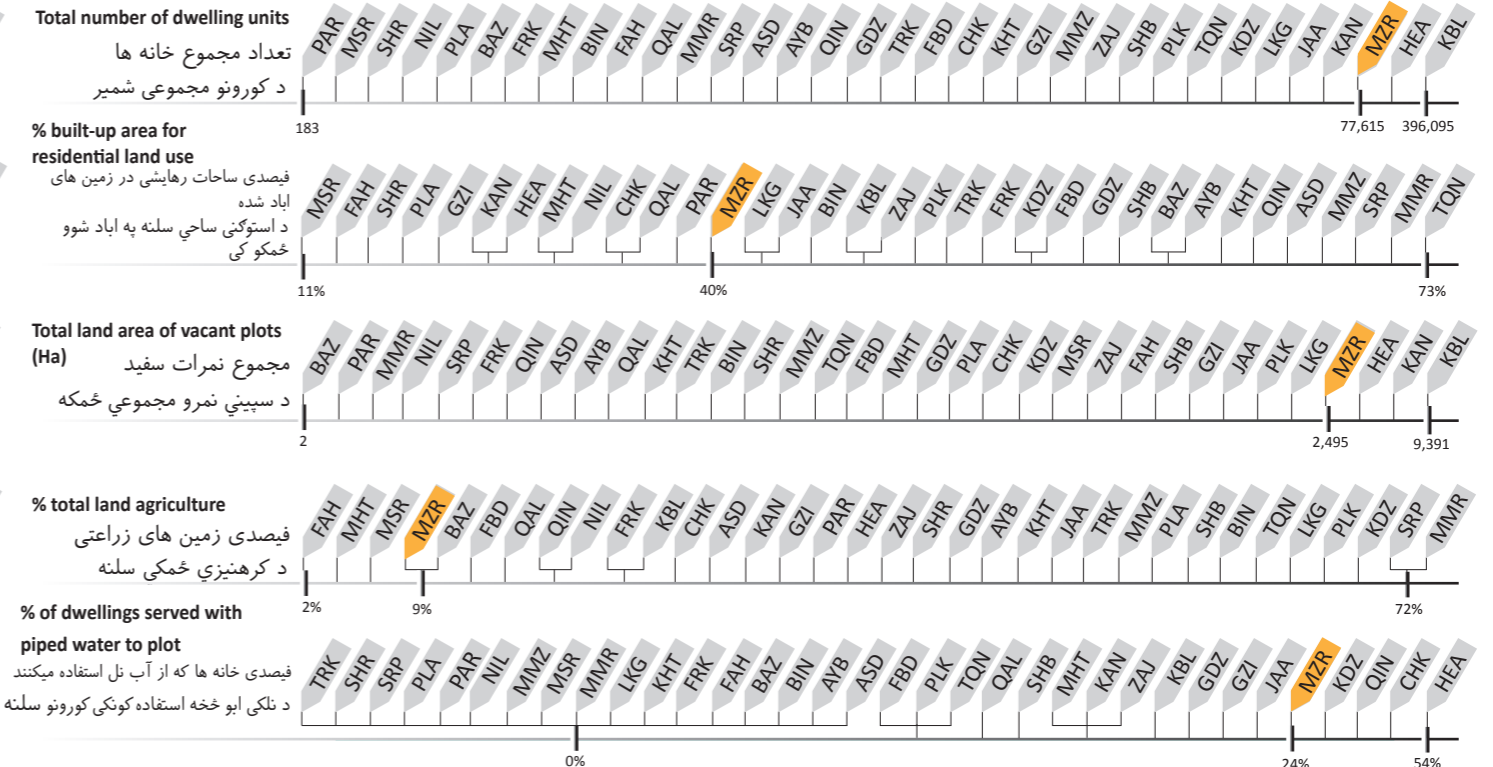
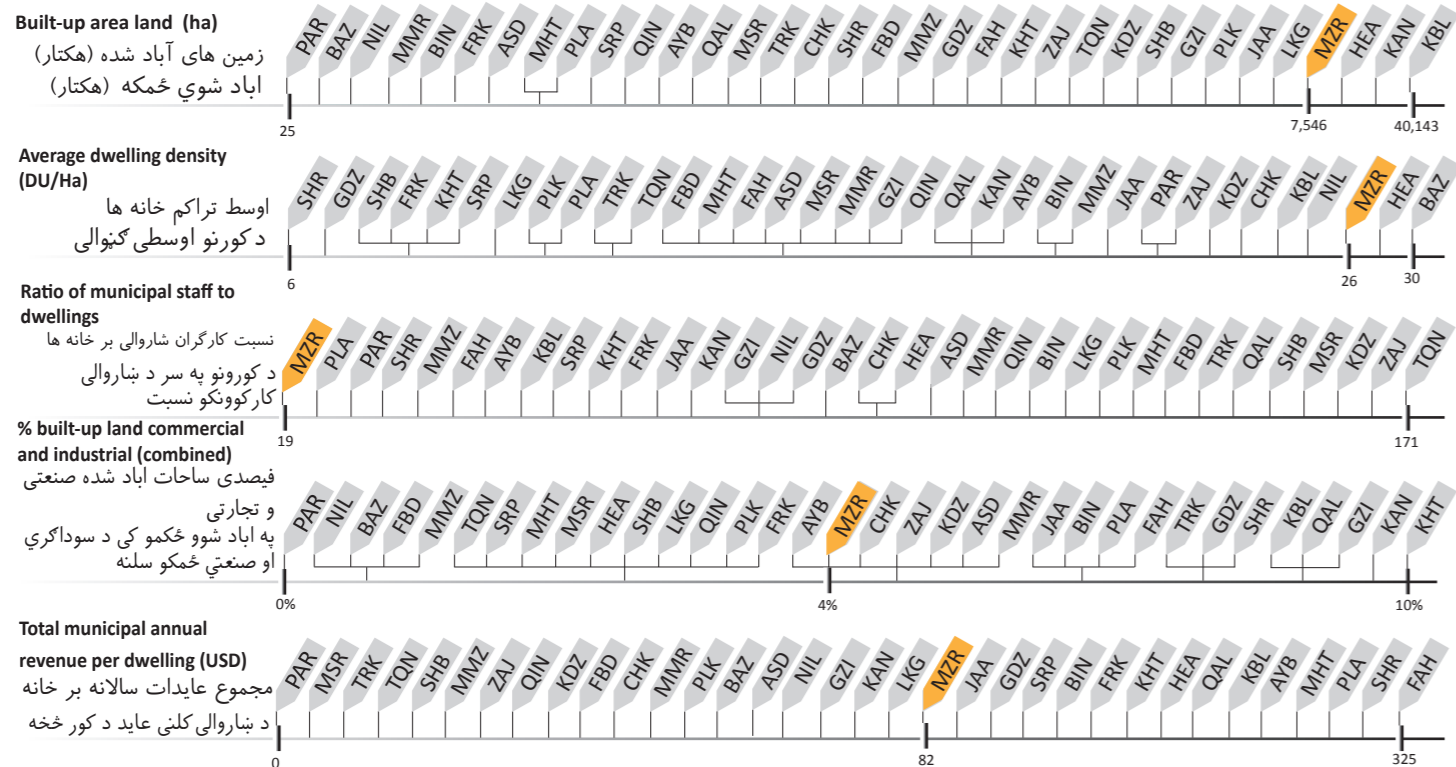
رهنمای نقشه / د نقشې رهنما

- ولایت / ولایت
- ناحیه / ناحیه
- شاروالی / ښاروالی
- میدان هوایی / هوایی ډگر
- سړک / سړک
- مرکز ولسوالی / د ولسوالی مرکز

Source: Google Earth (2015); SOAC GIS

ASD Asad Abad	KBL Kabul	PLA Pul-i-Alam
AYB Aybak	KAN Kandahar	PLK Pul-i-Khumri
BIN Bamyán	KUN Kunduz	PAR Paroon
BAZ Bazarak	KHT Khost	QAL Qalat
CHK Charikar	LKG Lashkar Gah	QLN Qala-i-Naw
FBD Faiz Abad	MMR Mahmood Raqi	SRP Sar-i-Pul
FAH Farah	MSR Maidan Shahr	SHB Sheberghan
FRK Ferozkoh	MMZ Maimana	SHR Sharan
GDZ Gardez	MZR Mazar-i-Sharif	TQN Taluqan
GZI Ghazni	MHT Mehterlam	TRK Tarinkot
HEA Herat	NIL Nili	ZAJ Zaranj
JAA Jalalabad		

شاخص ها    شاخصونه    Indicators



Mehterlam			مهترلام
MHT			مهترلام

Key Data	بنسټيز معلومات	معلومات اصلي
Province	Laghman	لغمان ولايت
Districts	10	۱۰ ناحیه
Elevation	779 m	۷۷۹ متر لوړوالی
Climate	Hot desert	گرم اقلیم
Land Area	1,397 Ha	۱,۳۹۷ هکتار د ځمکې مساحت
Total Dwellings	3,661	۳,۶۶۱ کورونو شمیر
City Type	Provincial Centre	د ولایت مرکز

Mehterlam is located in eastern Afghanistan 40 kms from Jalalabad and between two rivers: Alishing and Alingar. It is almost equally divided between built-up land (51%) and non built-up land (49%). Residential land is largely clustered in Districts 1-3. District 1 is also home to a large commercial and institutional area (50 Ha).

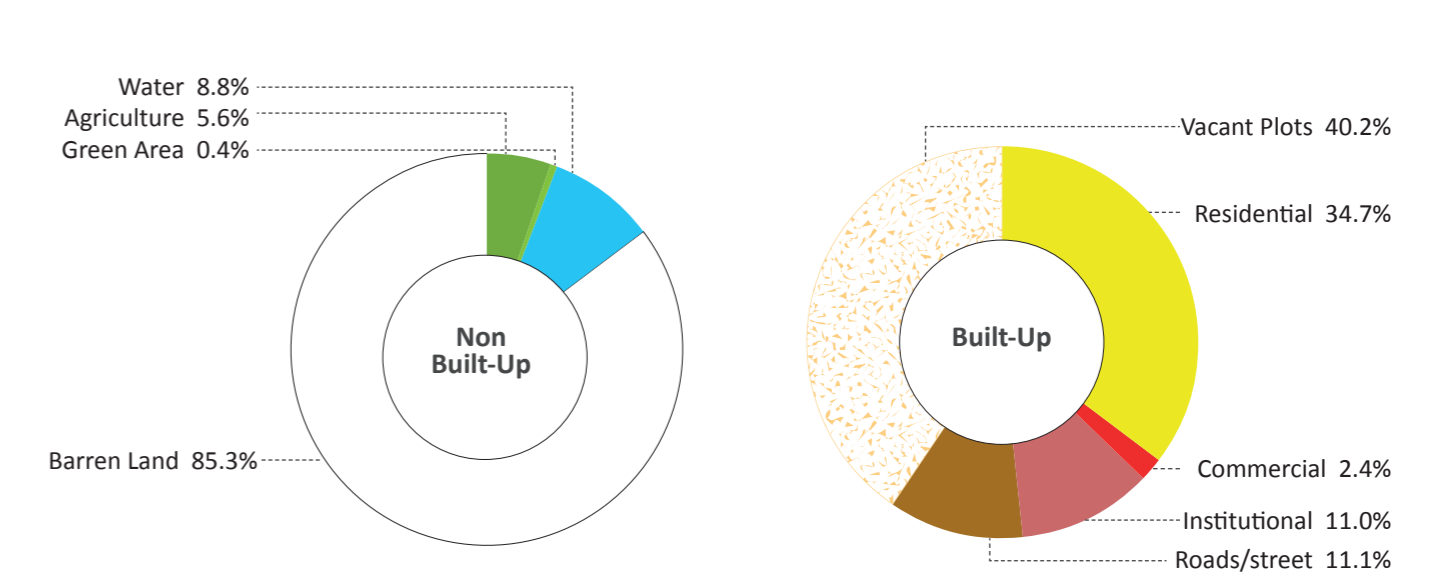
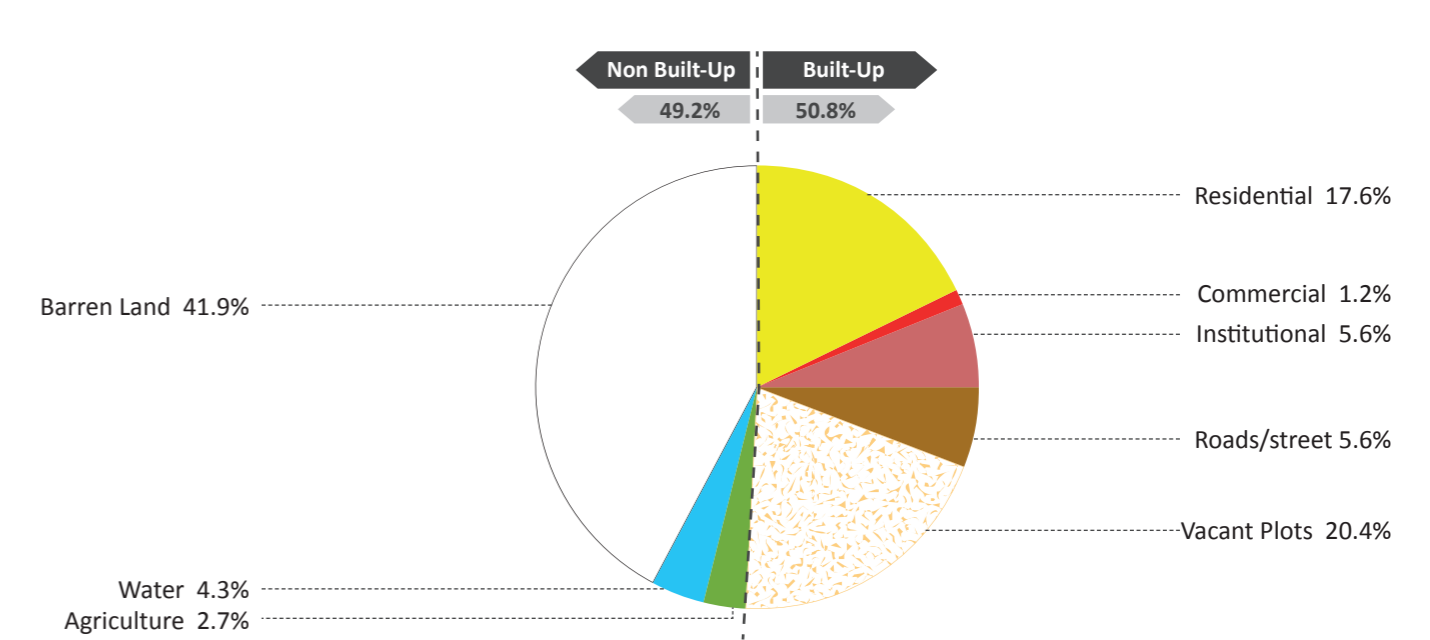
مهترلام از جمله شهرهای شرقی افغانستان است که ۴۰ کیلومتر از جلال آباد فاصله دارد و میان دریاهاى علیشینگ و علینگار قرار گرفته است. تقریباً بشکل متوازن ساحات آباد (۵۱ فیصد) و ناآباد (۴۹ فیصد) آنرا تشکیل میدهند. ساحات رهايشی بیشتر در نواحی اول الی سوم دیده میشوند، حالانکه ناحیه اول مکانی برای تمرکز ساحات تجارتي و ساختمانهای دولتی است (۵۰ هکتار).

د مهترلام ښار د افغانستان په ختیځ کی د جلال اباد ښار څخه په ۴۰ کیلومتری که د الینگار و علیشینگ سیندونو په منځ کی پروت دی. چه آباد شوی ځمکی ۵۱٪ او نا آباد شوی ځمکی ۴۹٪ تقریباً په مساوی ویشل شوی هستوګنیز ځمکه یی ډیره په لومړی، دوهمی او دریمی ناحیه کی موقعیت لری. لومړی ناحیه یی تر ډیر بریده (۵۰ هکتاره) د سوداګریزه او سرکاری ځمکی لری.

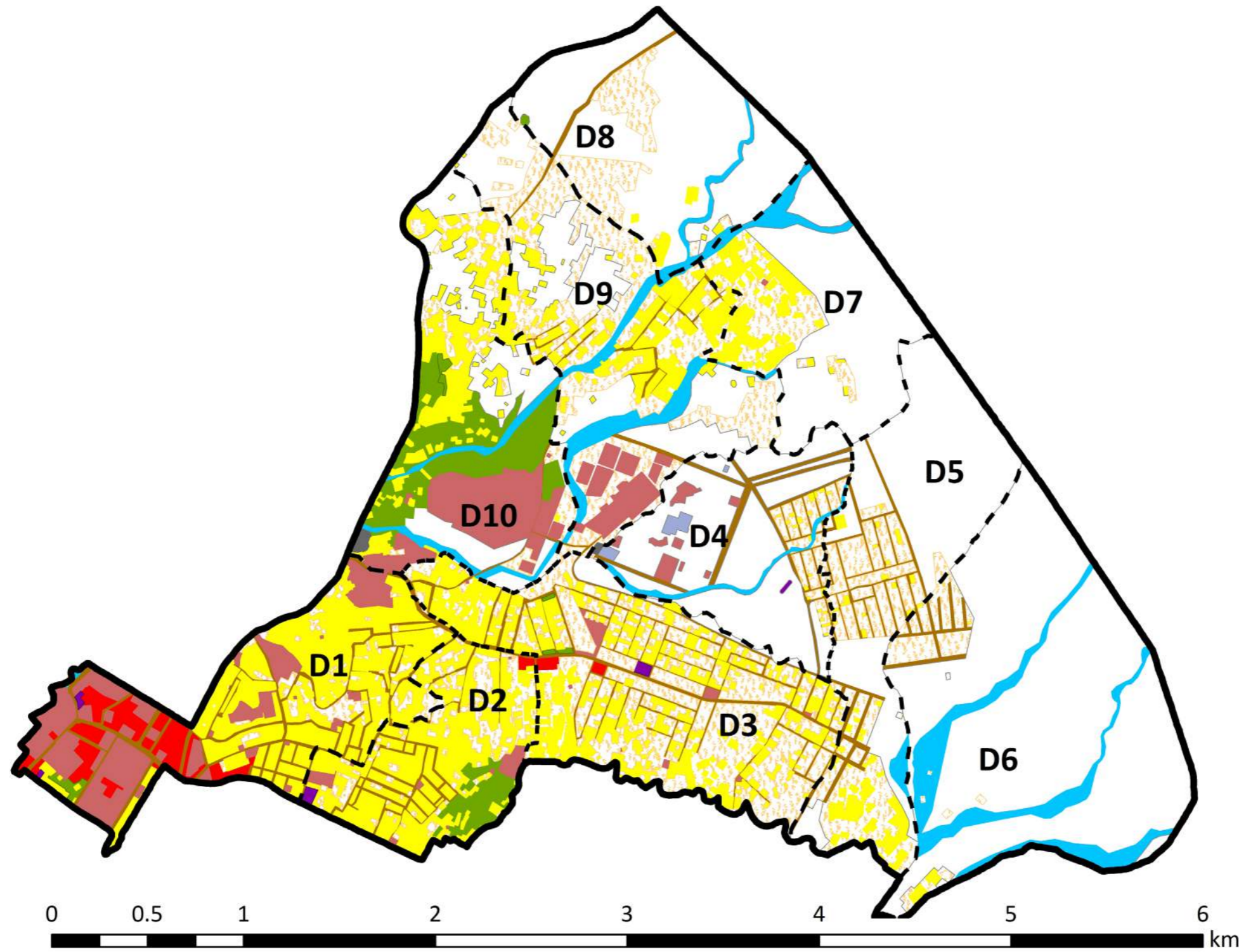
شهر در تصاویر ښار په انځورنو کې City In Pictures



استفاده زمین Land Use له ځمکې څخه گټه اخیستل



Barren Land	Residential	Road/Street	زمين باير/اشاري ځمکې
Water	Commercial	Vacant Plots	سرک/اره / سرک/لاره
Agriculture	Institutional	Buildings	تجارتي/سوداګری
Green Area	Industrial	Under Construction	زراعتی/کرهنیزی
Forest	Transport		فضای سبز/شنه خایونه
			تجارتي/سوداګری
			فضای سبز/شنه خایونه
			تجارتي/سوداګری
			فضای سبز/شنه خایونه



**Legend**

— Municipality Boundary

--- District

- Barren Land
- Water
- Agriculture
- Green Area
- Forest

- Residential
- Commercial
- Institutional
- Industrial
- Transport

- Road/Street
- Vacant Plots
- Buildings Under Construction

- سرک / راه / سړک / لاره
- نمرات خالی / خالی نمري
- ساختمان های در حال ساخت / تعمیرونه د جوړیدو په حال کې

- زمین بایر / شاپري ځمکه
- آب / اوبه
- زراعتی / کرهنیزی
- فضای سبز / شنه ځایونه
- جنگل / ځنگل
- مسکونی / استوګنی
- تجارتي / سوداګری
- دولتی / دولتی
- صنعتی / صنعتی
- ترانسپورت / ترانسپورت

رهنمای نقشه / د نقشې رهنما

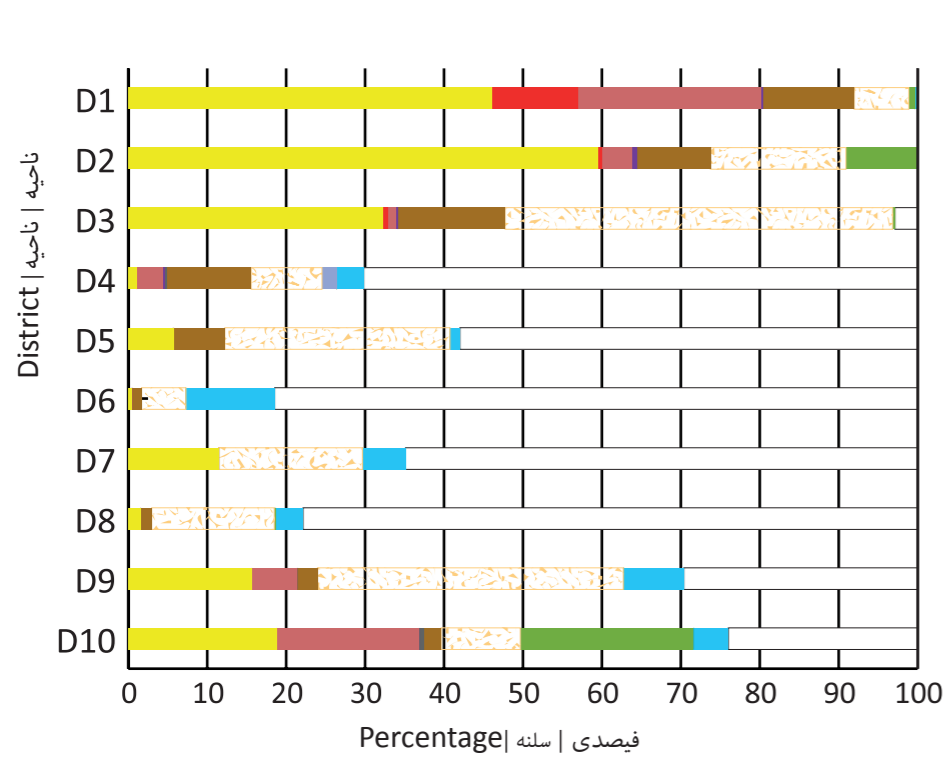
— سرحدات شاروالی / د ښاروالی سرحدونه

--- ناحیه / ناحیه

Land Use by District

د ناحیو په اساس له ځمکو څخه گټه اخیستل

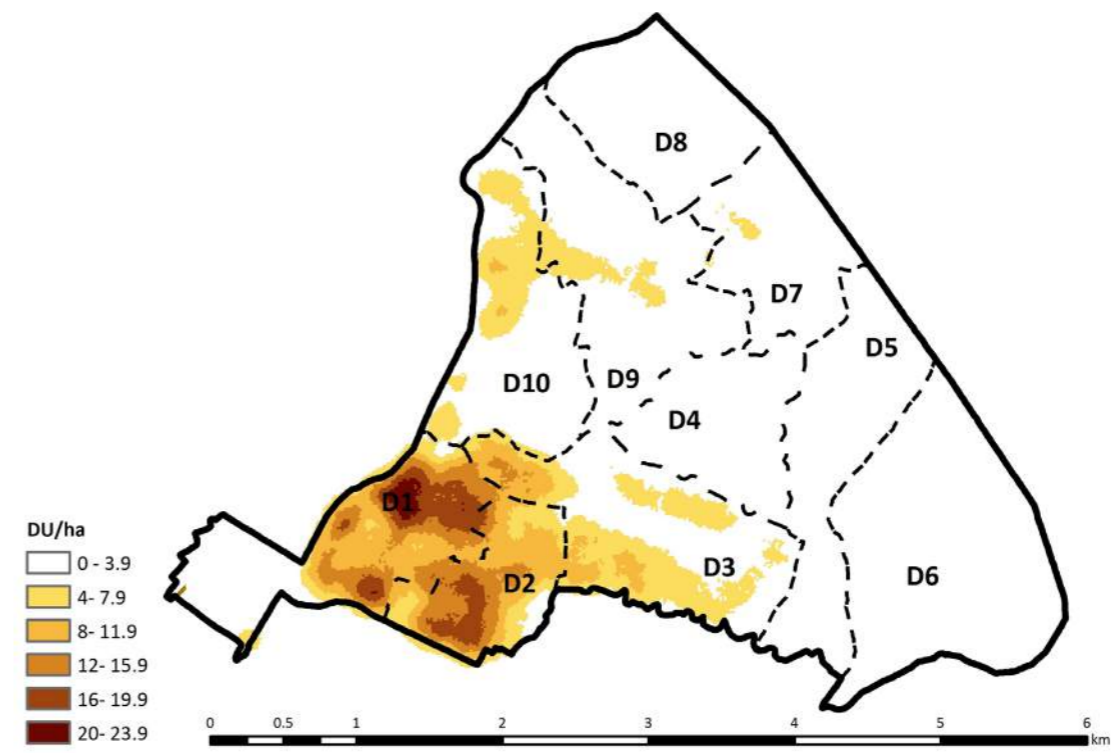
استفاده زمین باساس نواحی



Dwelling Density

د کورونو تراکم

تراکم خانه ها

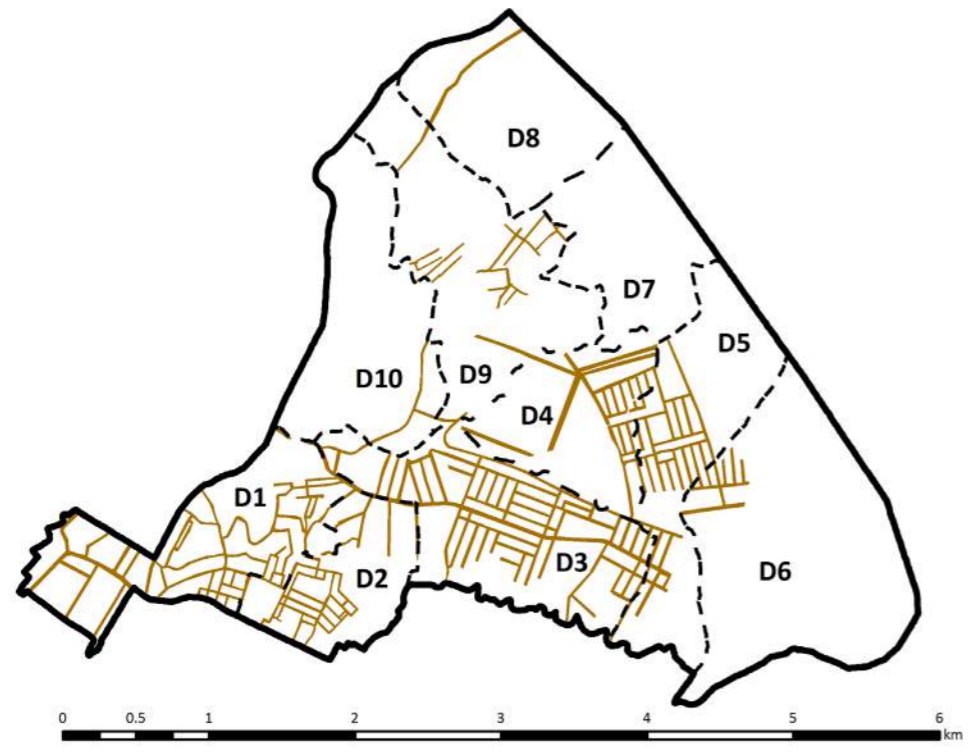


Roads

سرکونه

سرک ها

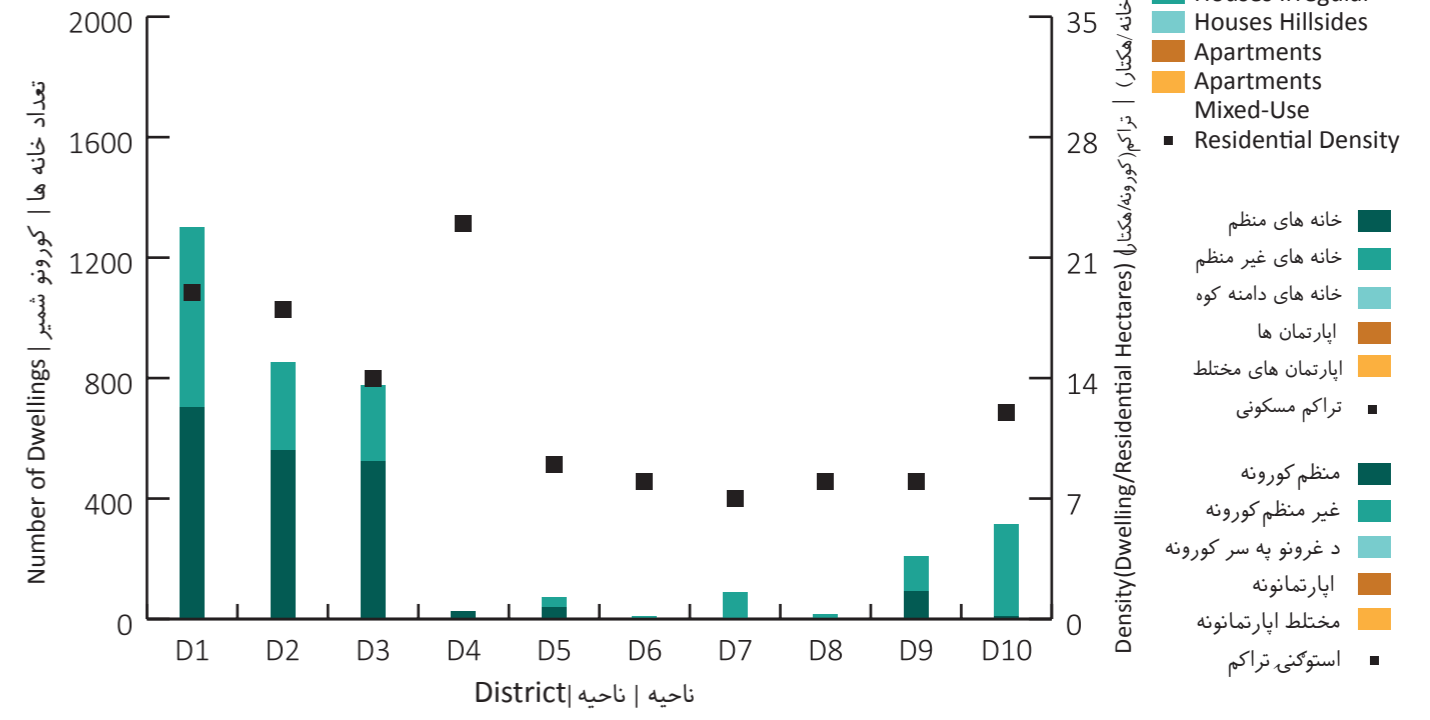
Main roads



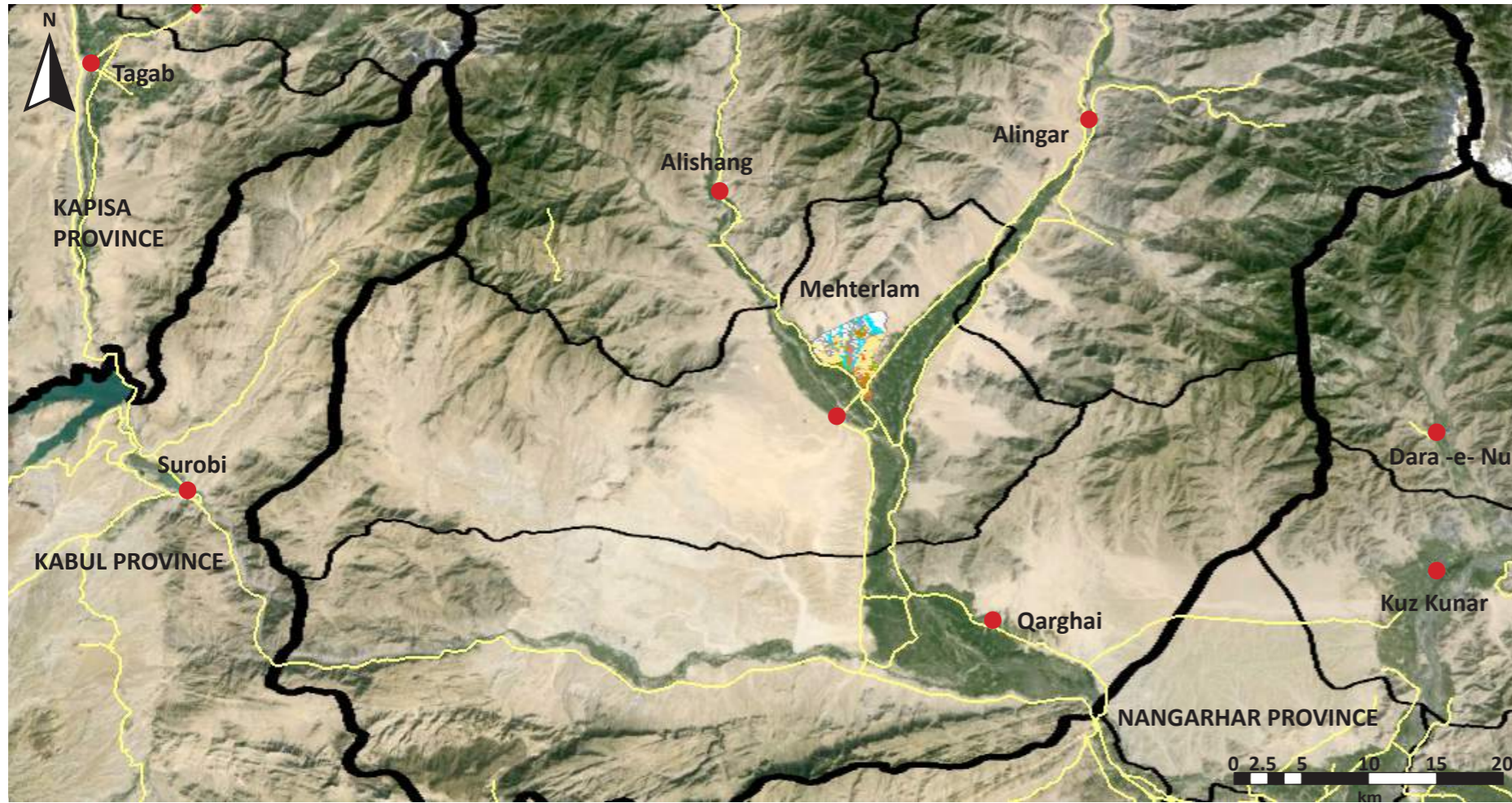
Dwellings

کورونه

خانه ها



ساحه شهرى / شارى ساحه / City Region



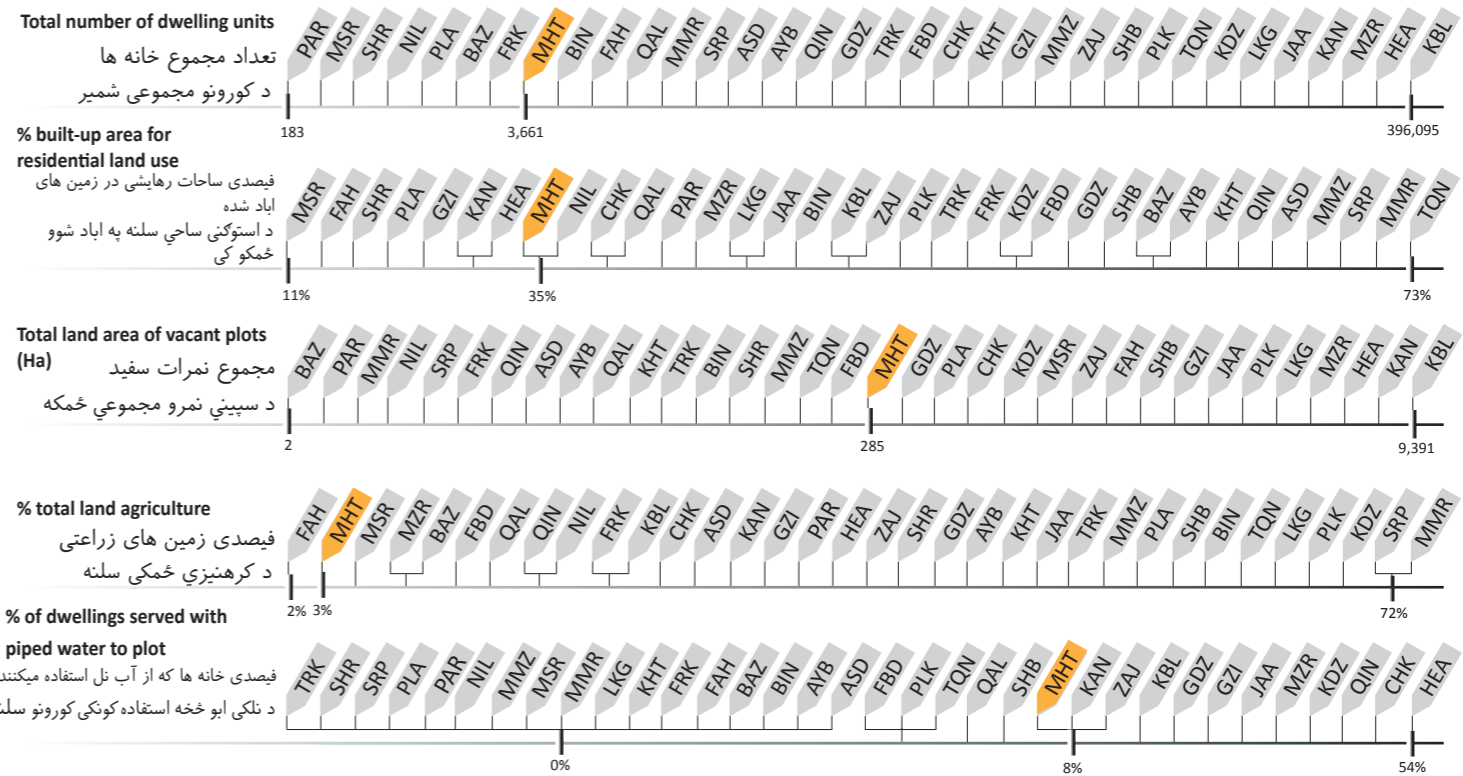

**Legend**

Province	ولایت / ولایت
District	ناحیه / ناحیه
Municipality	شاروالی / ښاروالی
Airport	میدان هوایی / هوایی ډگر
Road	سړک / سړک
District Centre	مرکز ولسوالی / د ولسوالی مرکز

Source: Google Earth (2015); SOAC GIS

ASD	Asad Abad	KBL	Kabul	PLA	Pul-i-Alam
AYB	Aybak	KAN	Kandahar	PLK	Pul-i-Khumri
BIN	Bamyan	KUN	Kunduz	PAR	Paroon
BAZ	Bazarak	KHT	Khost	QAL	Qalat
CHK	Charikar	LKG	Lashkar Gah	QLN	Qala-i-Naw
FBD	Faiz Abad	MMR	Mahmood Raqi	SRP	Sar-i-Pul
FAH	Farah	MSR	Maidan Shahr	SHB	Sheberghan
FRK	Ferozkoh	MMZ	Maimana	SHR	Sharan
GDZ	Gardez	MZR	Mazar-i-Sharif	TQN	Taluqan
GZI	Ghazni	MHT	Mehterlam	TRK	Tarinkot
HEA	Herat	NIL	Nili	ZAJ	Zaranj
JAA	Jalalabad				

شاخص ها / شاخصونه / Indicators





Key Data		بنسټيز معلومات		معلومات اصلي	
Province	Daykundi	دایکندی	ولایت	دایکندی	ولایت
Districts	-	-	ناحيه	-	ناحيه
Elevation	2,022 m	۲,۰۲۲ متر	لوړوالی	۲,۰۲۲ متر	ارتفاع
Climate	Cold arid	سور او نسبتاً وچ	اقلیم	سرد و خشک	آب و هوا
Land Area	9,022 Ha	۹,۰۲۲ هکتار	د ځمکې مساحت	۹,۰۲۲ هکتار	مساحت زمین
Total Dwellings	1,994	۱,۹۹۴	د کورونو شمیر	۱,۹۹۴	مجموعه خانه ها
City Type	Urban Village	ښاری کلی	د ښار نوعیت	قریه شهری	نوعیت شهر

Nili is an Urban Village in central Afghanistan in which the majority of the land (98%) is not built-up. Barren land is the largest land use and accounts for 79% of total land area. There are only 239 hectares of built-up land use, of which 35% is residential and 40% is vacant plots.

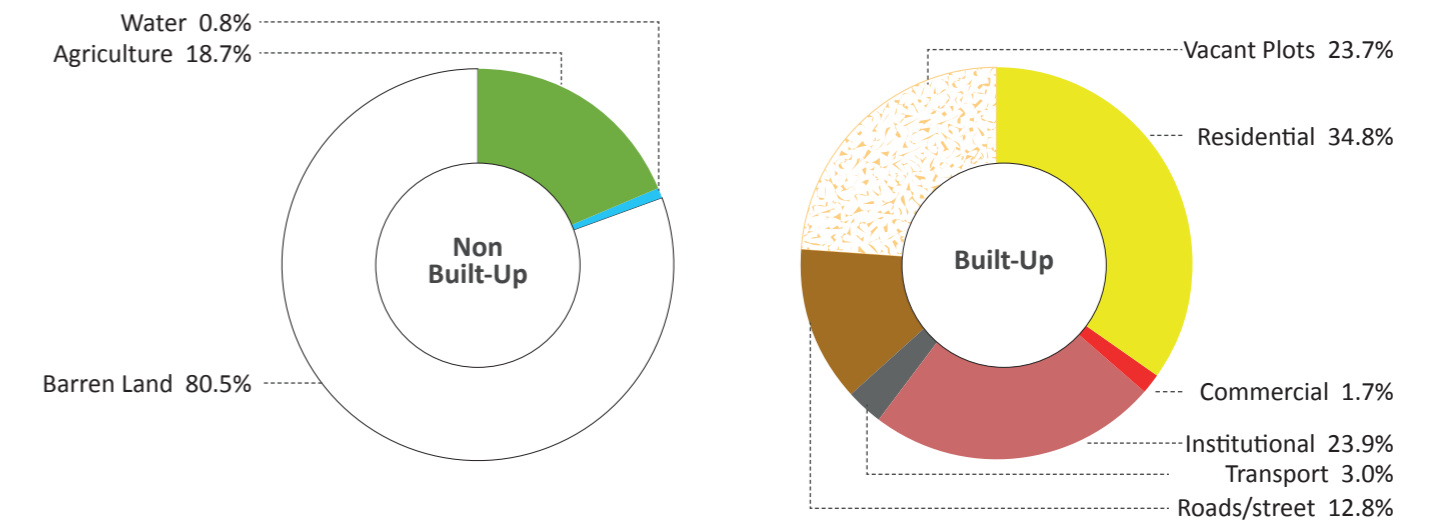
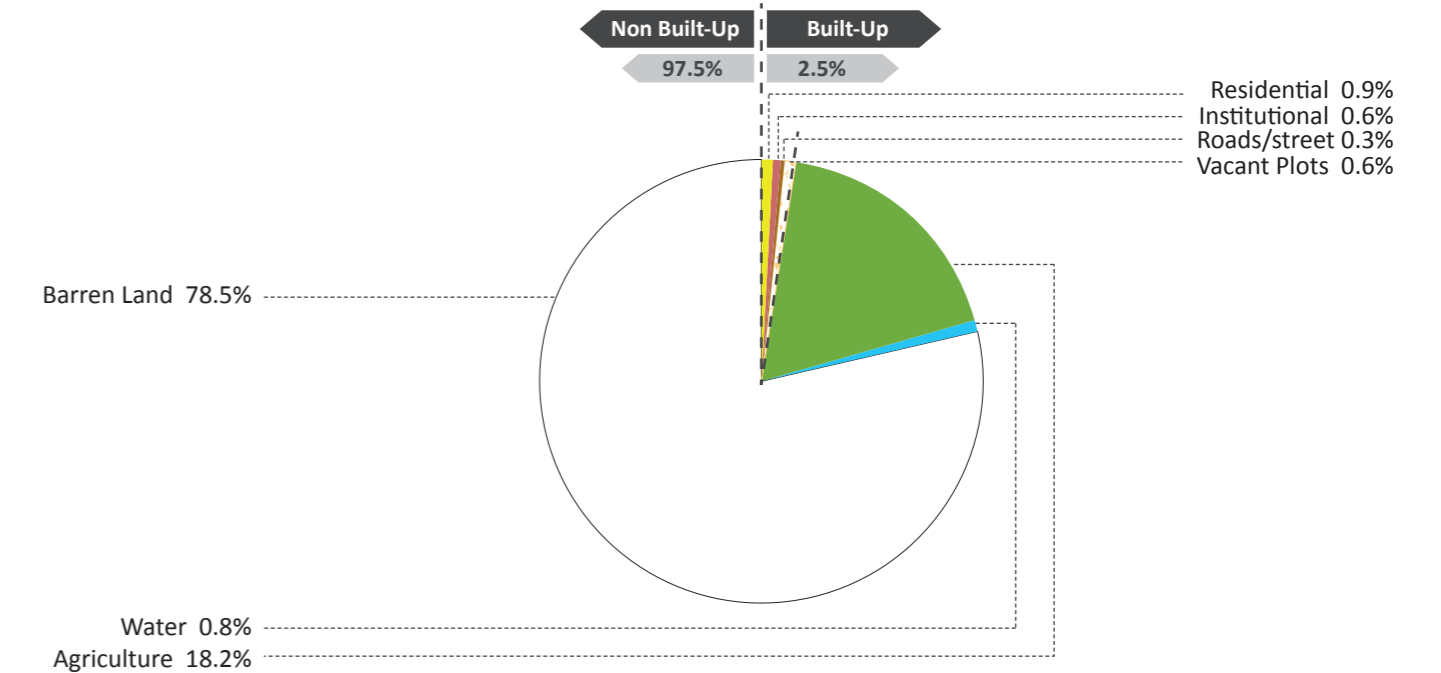
نیلی یک قریه شهری در مرکز افغانستان است شهری که ۹۸ فیصد آنرا زمین های ناآباد پوشش داده است. زمین های بایر بیشترین فیصدی را (۷۹ فیصد) از مجموع مساحت آن بخود اختصاص داده اند، تنها فقط ۲۳۹ هکتار مساحت آنرا زمین های آباد گرفته است منجمله ۳۵ فیصد رهایشی و ۴۰ فیصد نمره های سفید

نیلی یو ښاری کلی او د افغانستان په مرکز کی موقعیت لری چی ډیره ځمکه یی (۹۸٪) آبادی نلری . د ټولی ځمکی څخه یی (۷۹٪) شاره ځمکه ده. ۲۳۹ هکتاره یوزای آباد شوی ځمکی لری چی پدی کی ۳۵٪ هستوگنیزه او ۴۰٪ سپینی نمری دی

شهر در تصاویر / ښار په انځورنو کې / City In Pictures

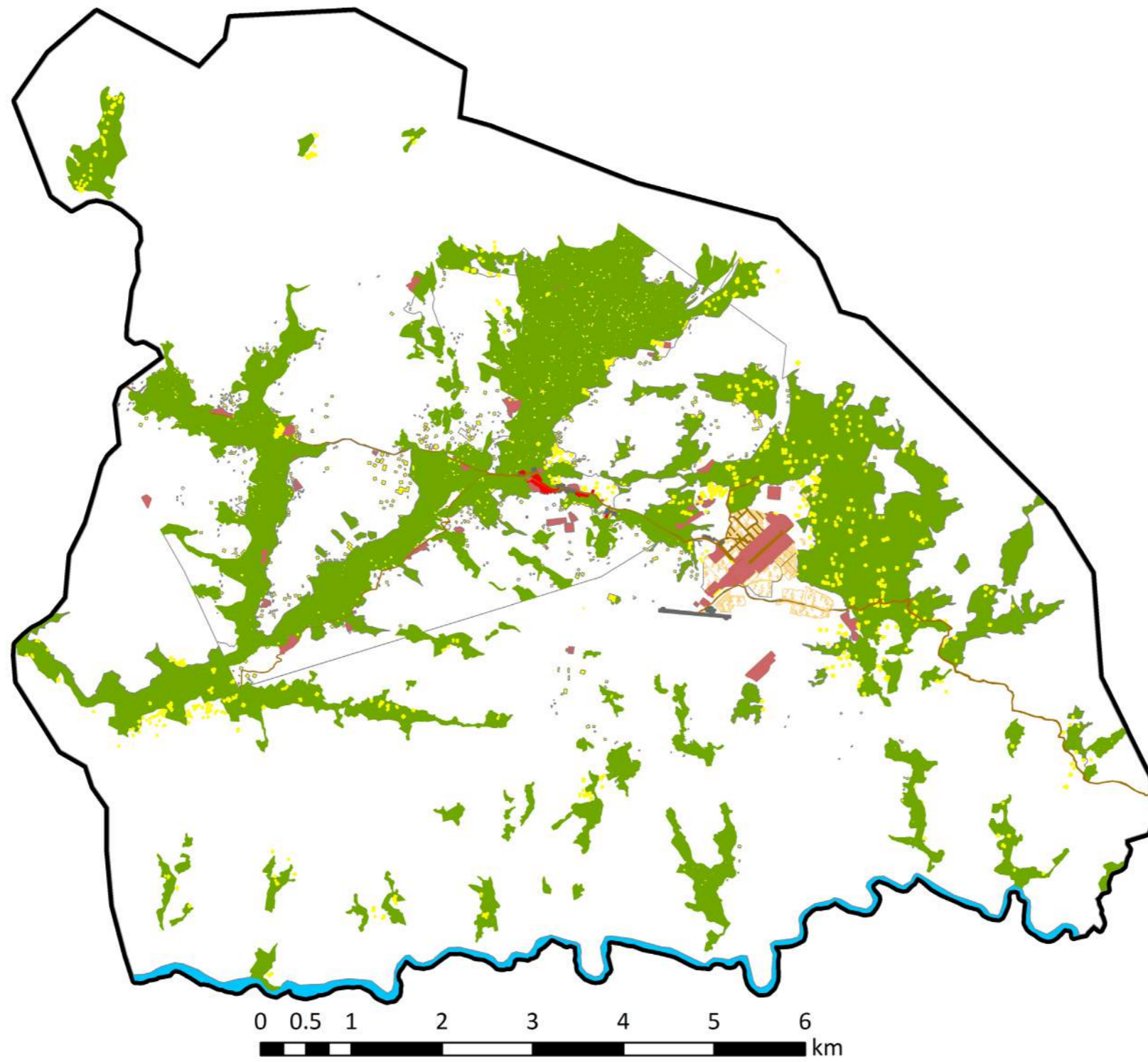


استفاده زمین / له ځمکې څخه / Land Use / گټه اخیستل



- Barren Land
- Residential
- Road/Street
- Water
- Commercial
- Vacant Plots
- Agriculture
- Institutional
- Buildings
- Green Area
- Industrial
- Under Construction
- Forest
- Transport

- زمین بایر / اشاري ځمکې
- مسکونی / استوګنې
- سړک / لاره / سړک / لاره
- آب / اوبه
- تجارتی / سوداګری
- نمرات خالی / خالی نمرې
- زراعتی / کرنیزی
- دولتی / دولتی
- ساختمان های در حال ساخت / تعمیرونه د جوړیدو په حال کې
- فضای سبز / شنه ځایونه
- صنعتی / صنعتی
- جنگل / ځنګل
- ترانسپورت / ترانسپورت



**Legend**

— Municipality Boundary

--- District

- Barren Land
- Water
- Agriculture
- Green Area
- Forest

- Residential
- Commercial
- Institutional
- Industrial
- Transport

- Road/Street
- Vacant Plots
- Buildings Under Construction

- سرک / راه / سړک / لاره
- نمرات خالی / خالی نمري
- ساختمان های در حال ساخت / تعمیرونه د جوړیدو په حال کې

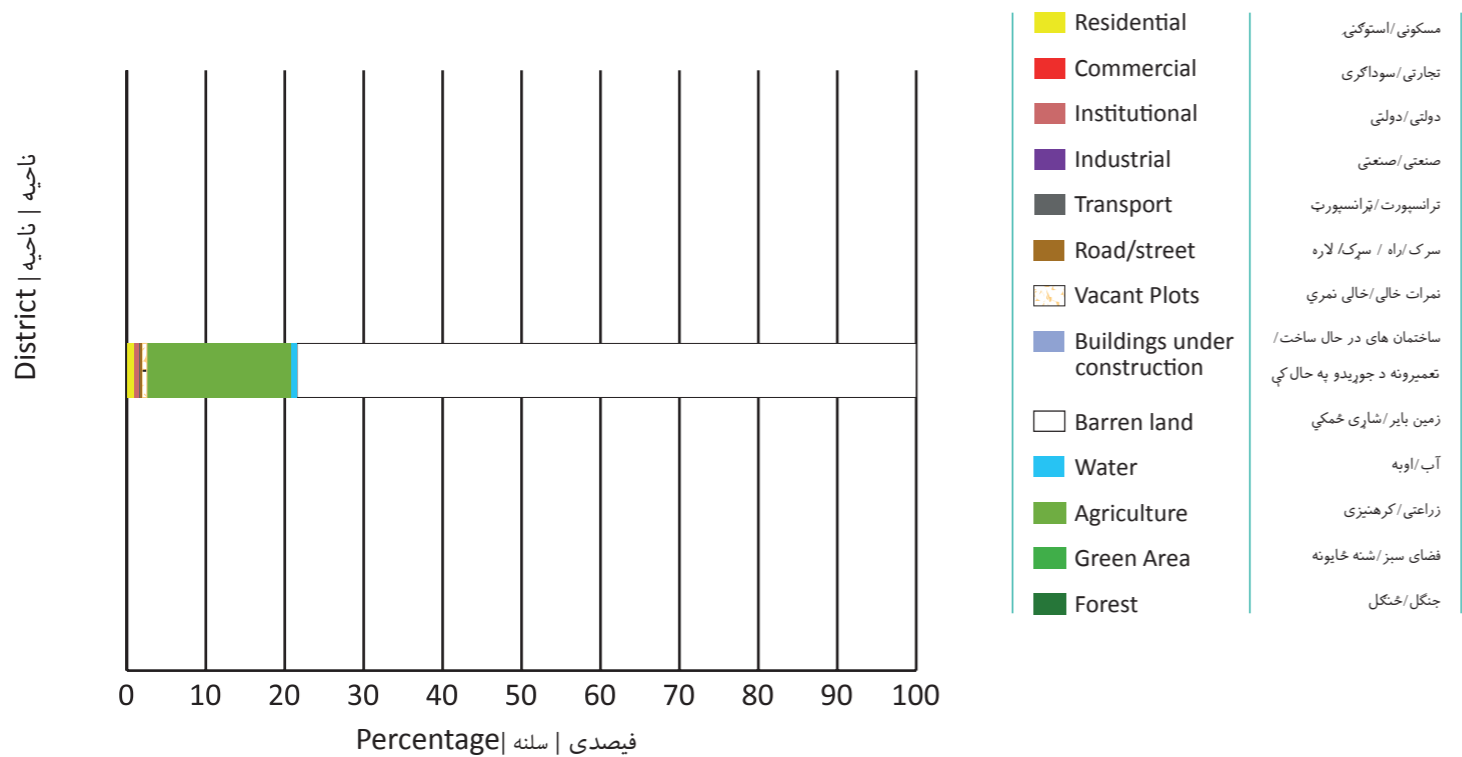
- زمین بایر / شاپري ځمکه
- آب / اوبه
- زراعتی / کرهنیزی
- فضای سبز / شنه ځایونه
- جنگل / ځنگل
- مسکونی / استوګنی
- تجارتي / سوداګری
- دولتی / دولتی
- صنعتی / صنعتی
- ترانسپورت / ترانسپورت

رهنمای نقشه / د نقشې رهنما

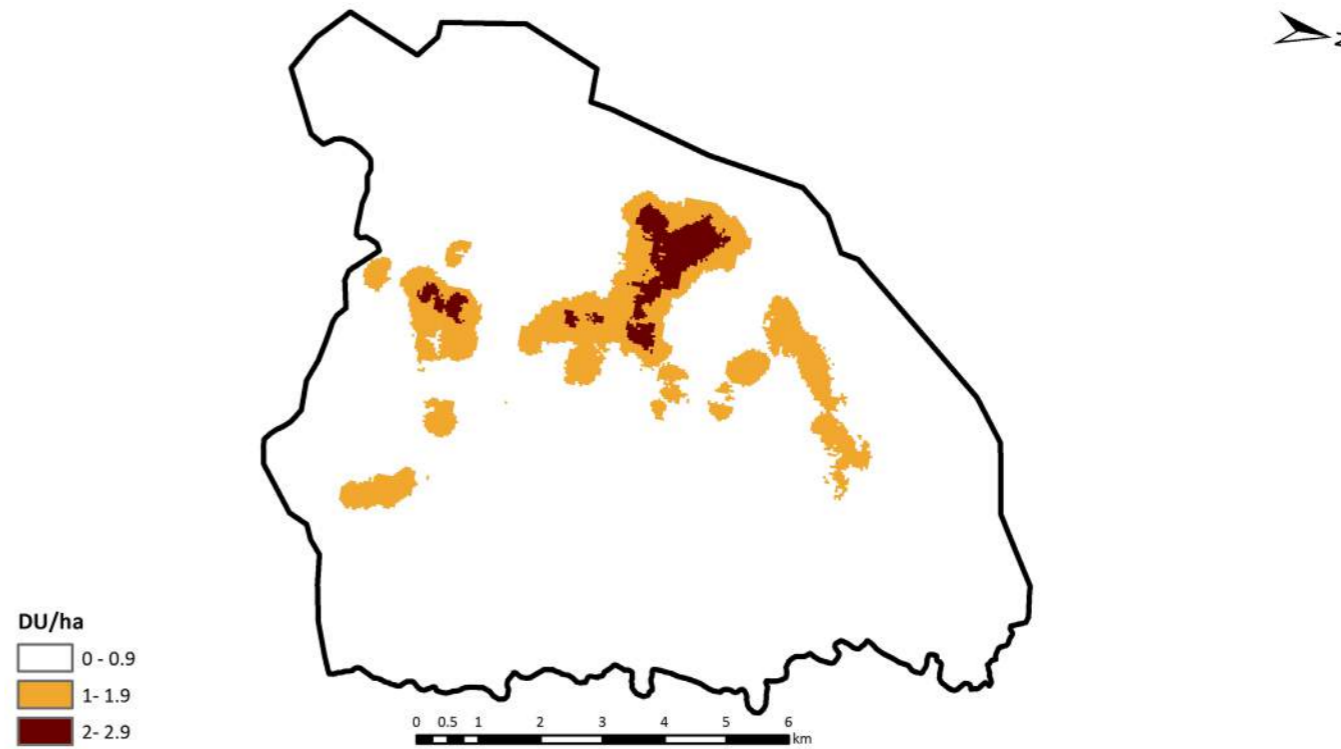
— سرحدات شاروالی / د ښاروالی سرحدونه

--- ناحیه / ناحیه

استفاده زمین باسازس نواحی | د ناحیو په اساس له ځمکو څخه گټه اخیستل | Land Use by District



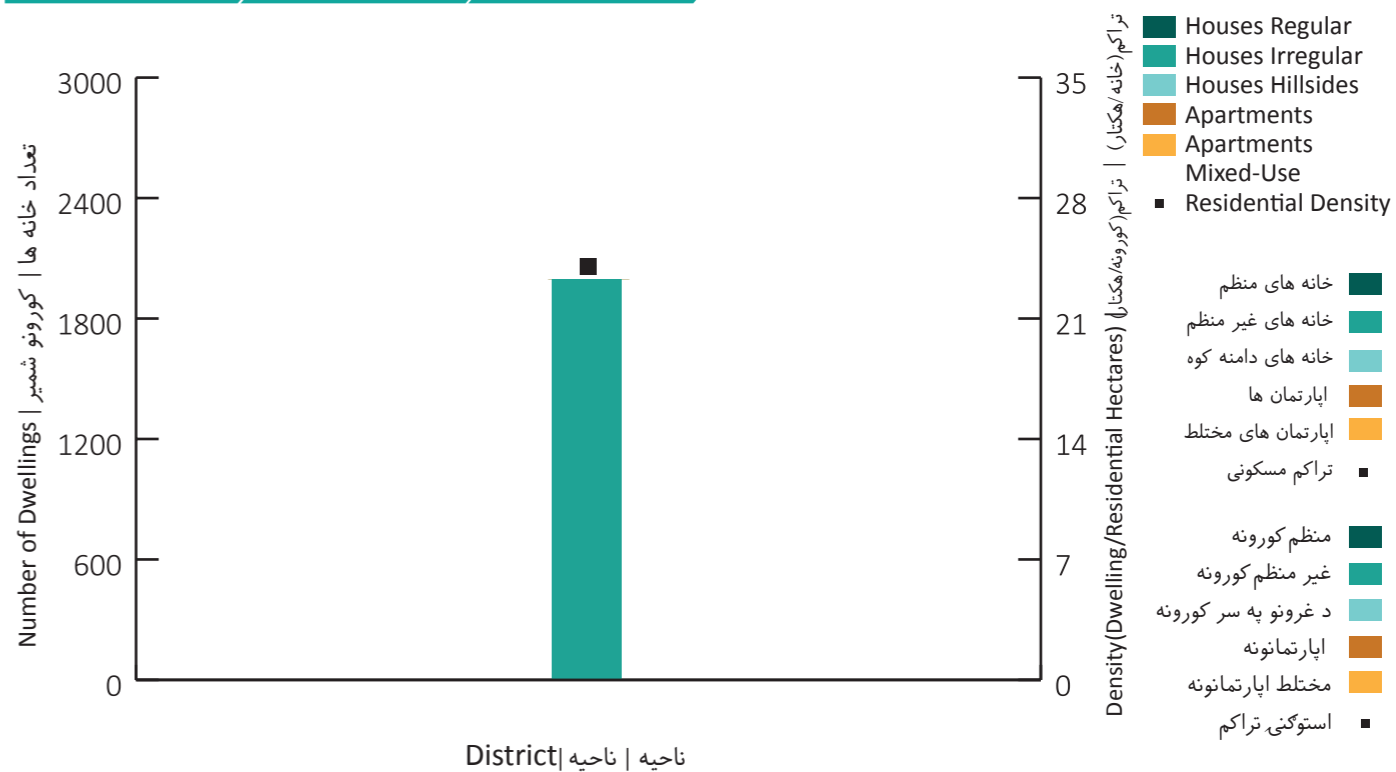
تراکم خانه ها | د کورونو تراکم | Dwelling Density



سرک ها | سرکونه | Roads

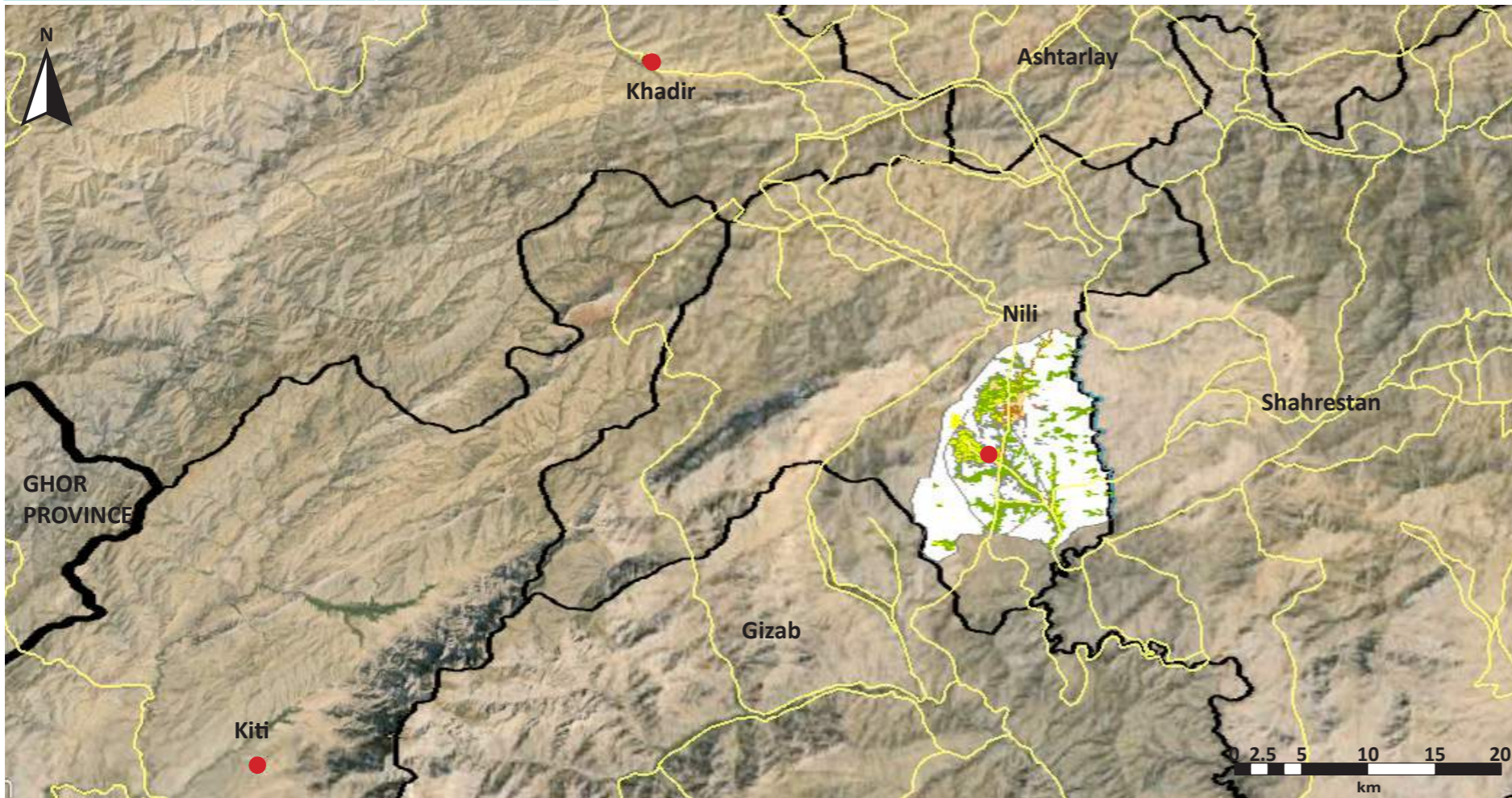


خانه ها | کورونه | Dwellings





ساحه شهرى ساحه شبرى



Legend

- Province
- District
- Municipality
- Airport
- Road
- District Centre

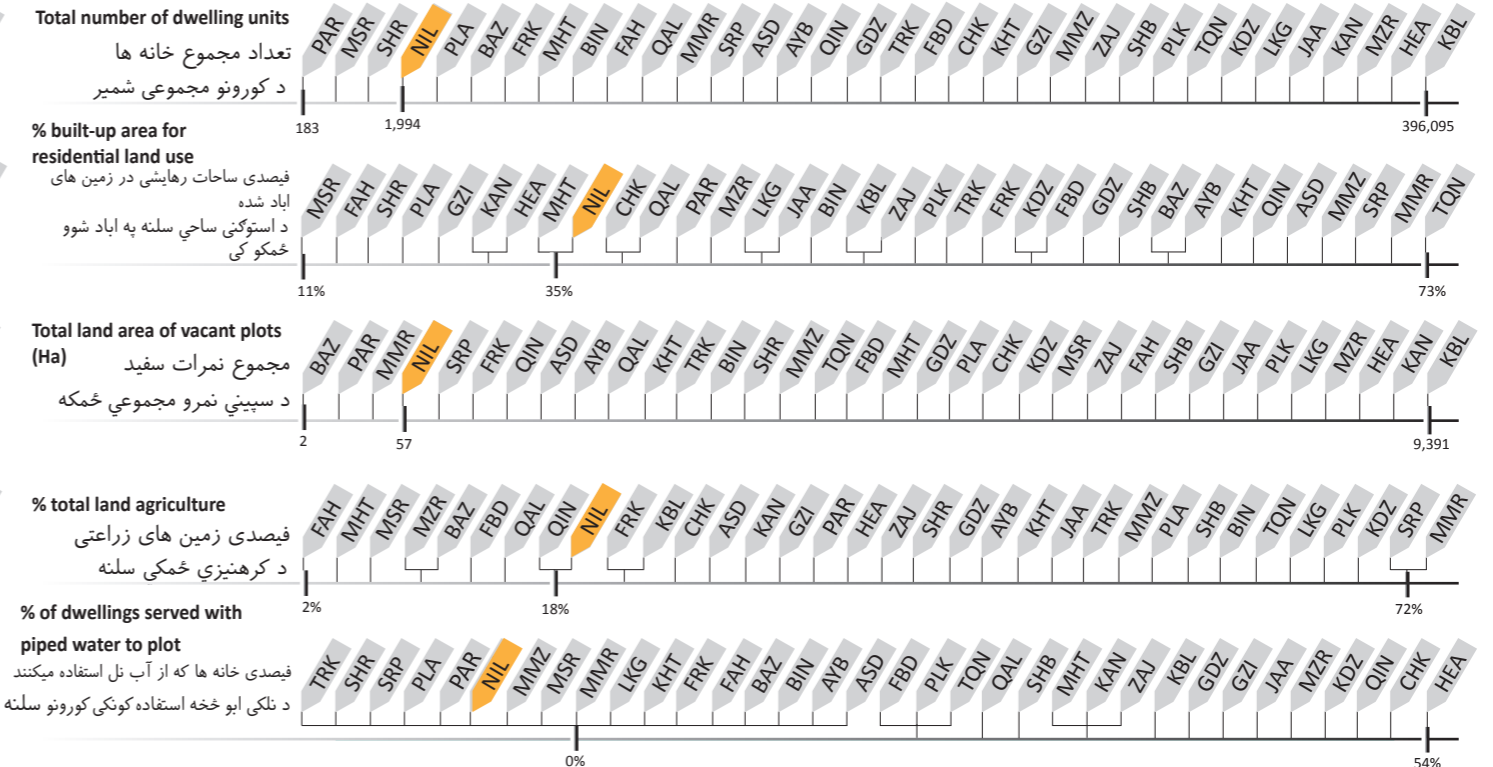

رهنمای نقشه / د نقشې رهنما


- ولایت / ولایت
- ناحیه / ناحیه
- شاروالی / ښاروالی
- میدان هوایی / هوایی ډگر
- سړک / سړک
- مرکز ولسوالی / د ولسوالی مرکز

Source: Google Earth (2015); SOAC GIS

ASD Asad Abad	KBL Kabul	PLA Pul-i-Alam
AYB Aybak	KAN Kandahar	PLK Pul-i-Khumri
BIN Bamyán	KUN Kunduz	PAR Paroon
BAZ Bazarak	KHT Khost	QAL Qalat
CHK Charikar	LKG Lashkar Gah	QLN Qala-i-Naw
FBD Faiz Abad	MMR Mahmood Raqi	SRP Sar-i-Pul
FAH Farah	MSR Maidan Shahr	SHB Sheberghan
FRK Ferozkoh	MMZ Maimana	SHR Sharan
GDZ Gardez	MZR Mazar-i-Sharif	TQN Taluqan
GZI Ghazni	MHT Mehterlam	TRK Tarinkot
HEA Herat	NIL Nili	ZAJ Zaranj
JAA Jalalabad		

شاخص ها شاخصونه





Key Data	بنسټيز معلومات	معلومات اصلي
Province	Nooristan	ولایت نورستان
Districts	-	ناحيه -
Elevation	2,265 m	ارتفاع ۲,۲۶۵ متر
Climate	Mediterranean	آب و هوا مدیترانه‌ای
Land Area	350 Ha	مساحت زمین ۳۵۰ هکتار
Total Dwellings	183	مجموعه خانه ها ۱۸۳
City Type	Urban Village	نوعیت شهر د ښار نوعیت

Paroon is an Urban Village in northeastern Afghanistan with only 350 hectares and 183 dwellings. Paroon is predominately forest land (54%) followed by agriculture (33%). Built-up land only accounts for 7% of total land use. But unlike many other cities, Paroon does not have any barren land and only 4 hectares of vacant plots.

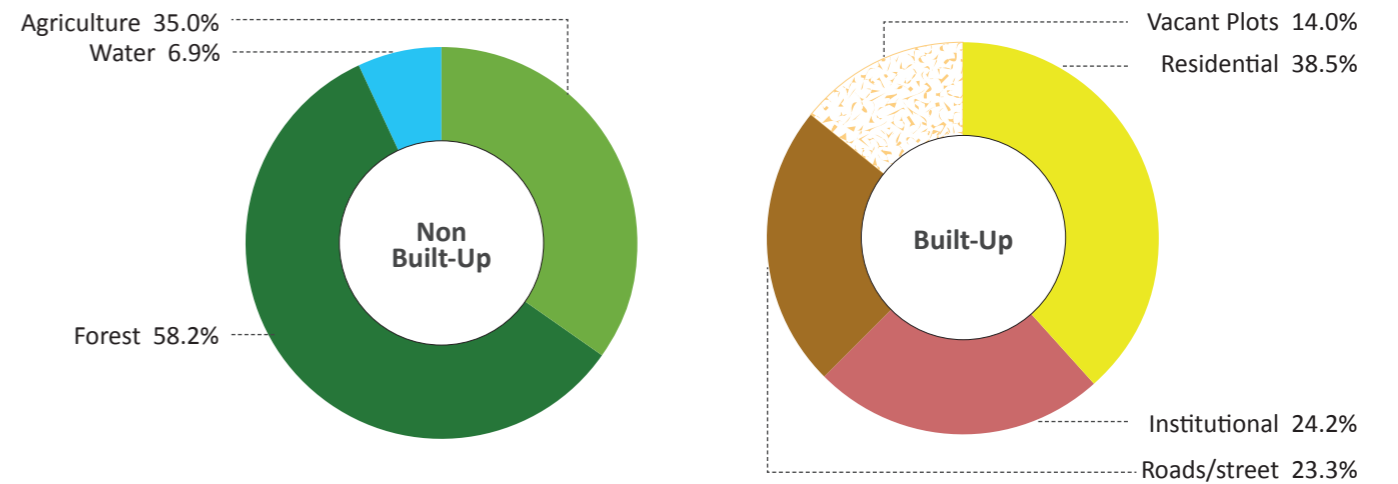
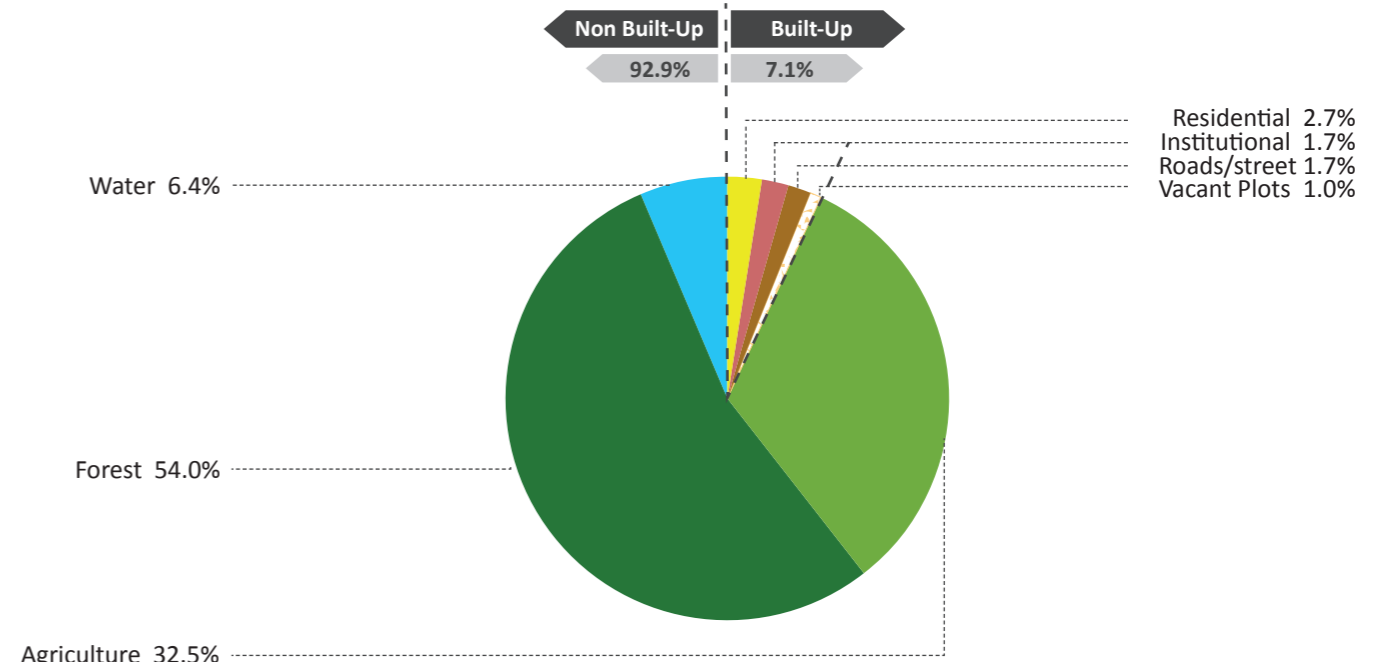
شهر قلات در جنوب افغانستان موقعیت دارد. این شهر توسط یک سرک عمومی در جنوب غرب با کندهار و جنوب شرق با غزنی وصل شده است. قلات یک غار به طول ۷۳۰ متر دارد که برای اهداف مذهبی از آن استفاده می شود. الکساندر کبیر سنگر های بزرگ در اینجا ساخته است که امروز به سنگر های قلات مشهور اند.

پارون یو ښارۍ کلی په توګه د افغانستان په شمال ختیځ کې ۳۵۰ هکتاره ځمکه او ۱۸۳ هستوګنیز لری. پارون ډیر ځنګلونه (۵۴٪) او وریسی (۳۳٪) کرهنیزی ځمکی لری فقط ۷٪ ځمکه آباد لری. لکه نورو ښارونو په شان کومه شاړه ځمکه نلری او یوازې ۴ هکتاره سپینی نمری دی.

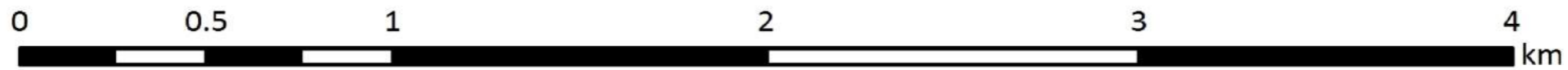
شهر در تصاویر ښار په انځورنو کې City In Pictures



استفاده زمین Land Use له ځمکې څخه ګټه اخیستل



- Barren Land
- Water
- Agriculture
- Green Area
- Forest
- Residential
- Commercial
- Institutional
- Industrial
- Transport
- Road/Street
- Vacant Plots
- Buildings
- Under Construction
- زمین بایر/شاري ځمکې
- آب/اوبه
- زراعتي/کرهنیزی
- فضای سبز/شنه ځایونه
- جنگل/ځنګل
- مسکونی/استوګنۍ
- تجارتی/سوداګری
- دولتی/دولتی
- صنعتی/صنعتی
- سړک/راه / سړک/ لاره
- نمرات خالی/خالی نمری
- ساختمان های در حال ساخت/ تعمیرونه د جوړیدو په حال کې
- ترانسپورت/ترانسپورت



**Legend**

— Municipality Boundary

--- District

- Barren Land
- Water
- Agriculture
- Green Area
- Forest

- Residential
- Commercial
- Institutional
- Industrial
- Transport

- Road/Street
- Vacant Plots
- Buildings Under Construction

- سرک / راه / سرک / لاره
- نمرات خالی / خالی نمري
- ساختمان های در حال ساخت / تعمیرونه د جوړیدو په حال کې

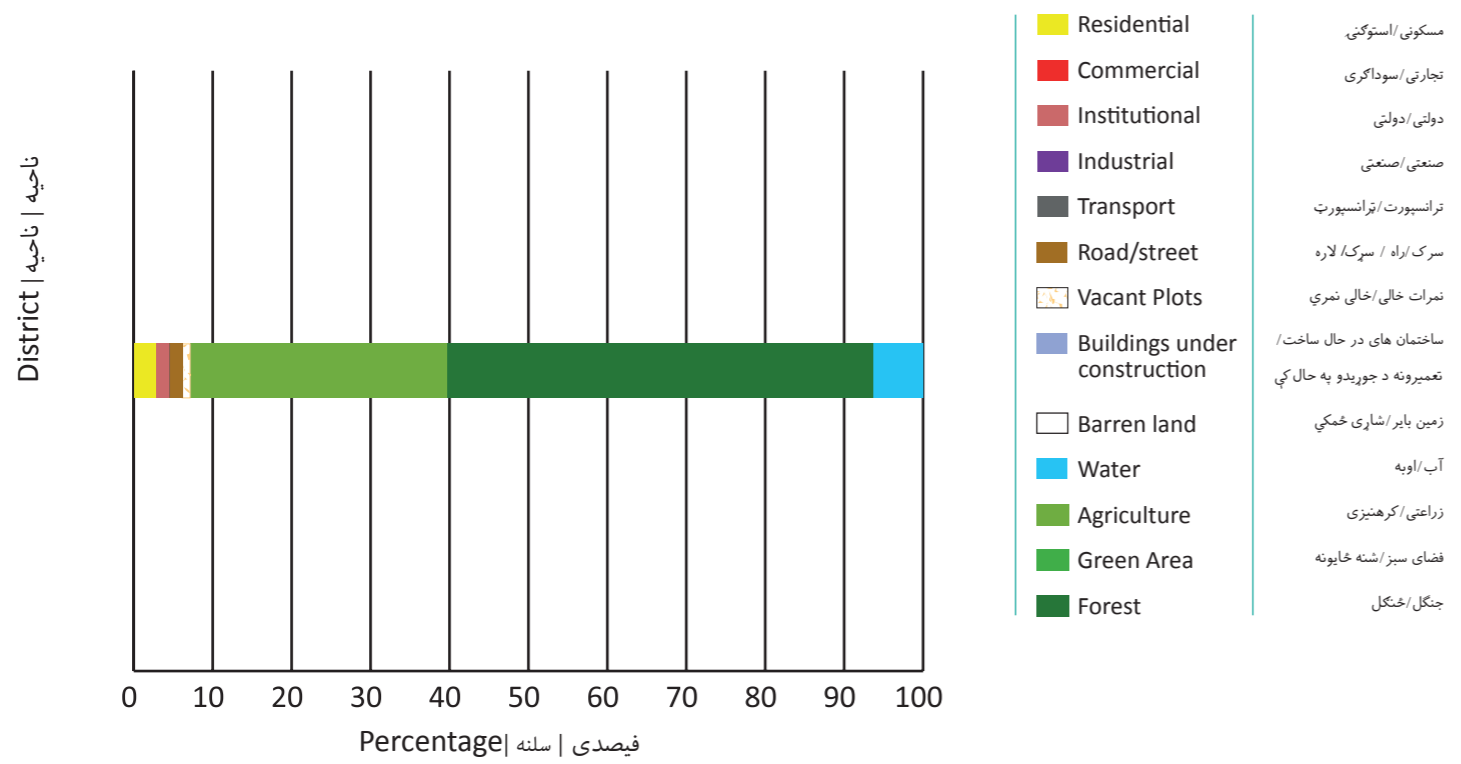
- زمین بایر / شاري ځمکه
- آب / اوبه
- زراعتی / کرهنیزی
- فضای سبز / شنه ځایونه
- جنگل / ځنگل
- مسکونی / استوګنی
- تجارتي / سوداګری
- دولتی / دولتی
- صنعتی / صنعتی
- ترانسپورت / ترانسپورت

رهنمای نقشه / د نقشې رهنما

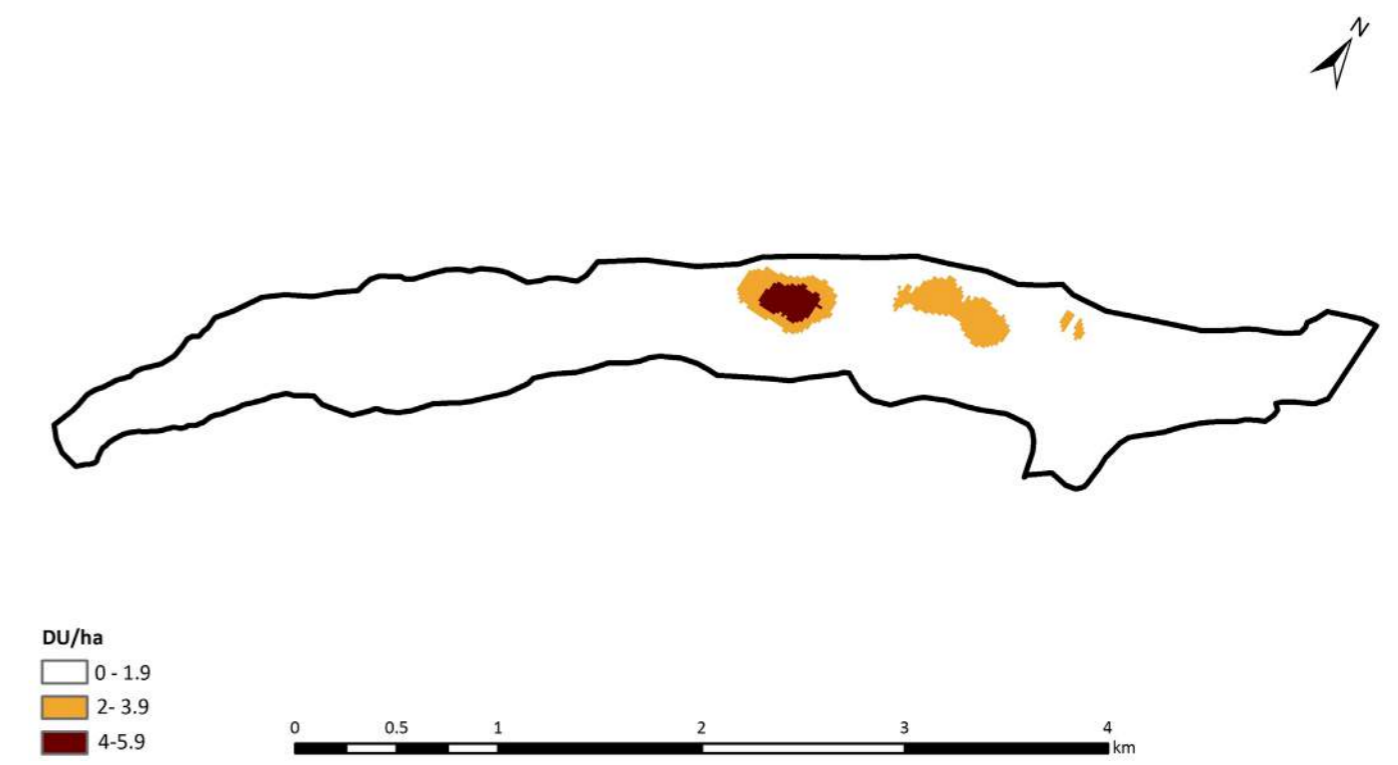
— سرحدات شاروالی / د ښاروالی سرحدونه

--- ناحیه / ناحیه

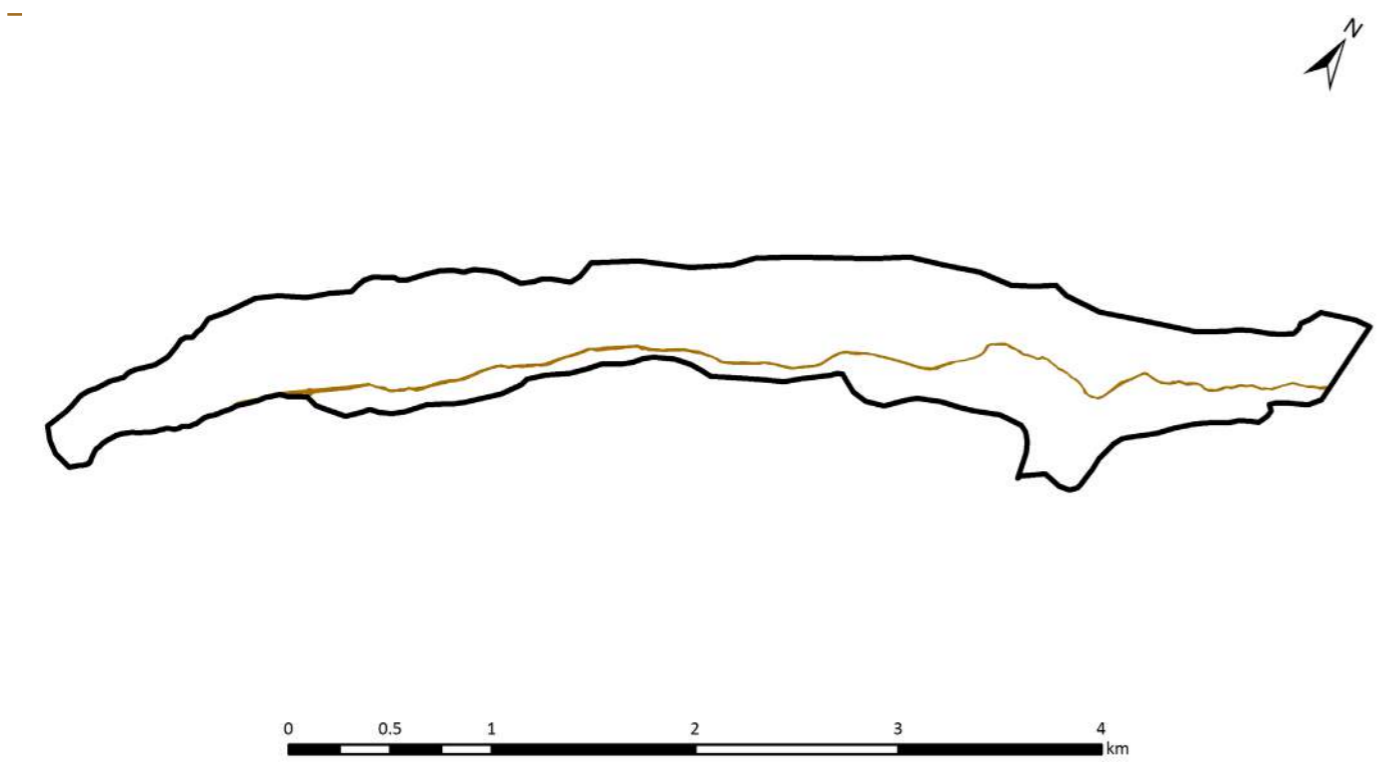
استفاده زمین  
باساس نواحی



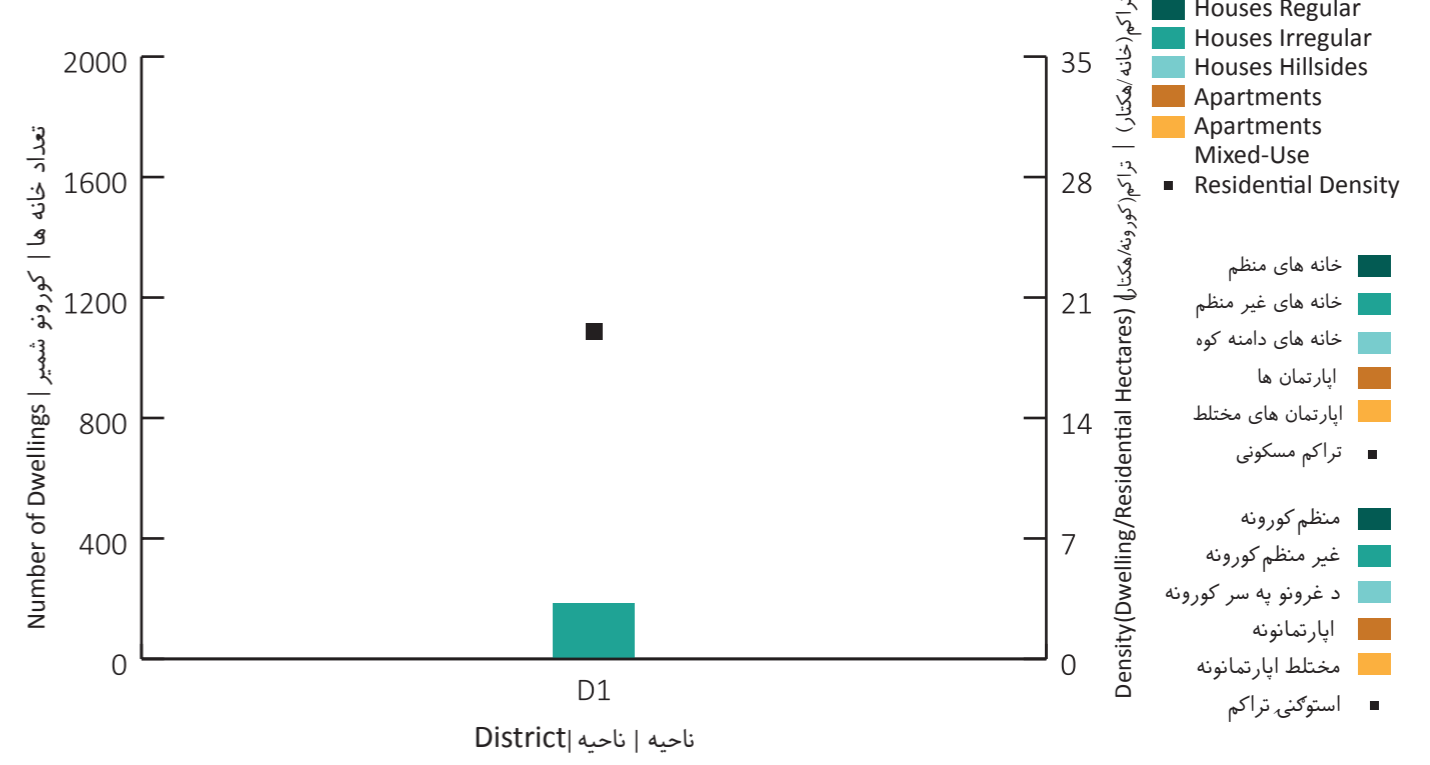
تراکم خانه ها



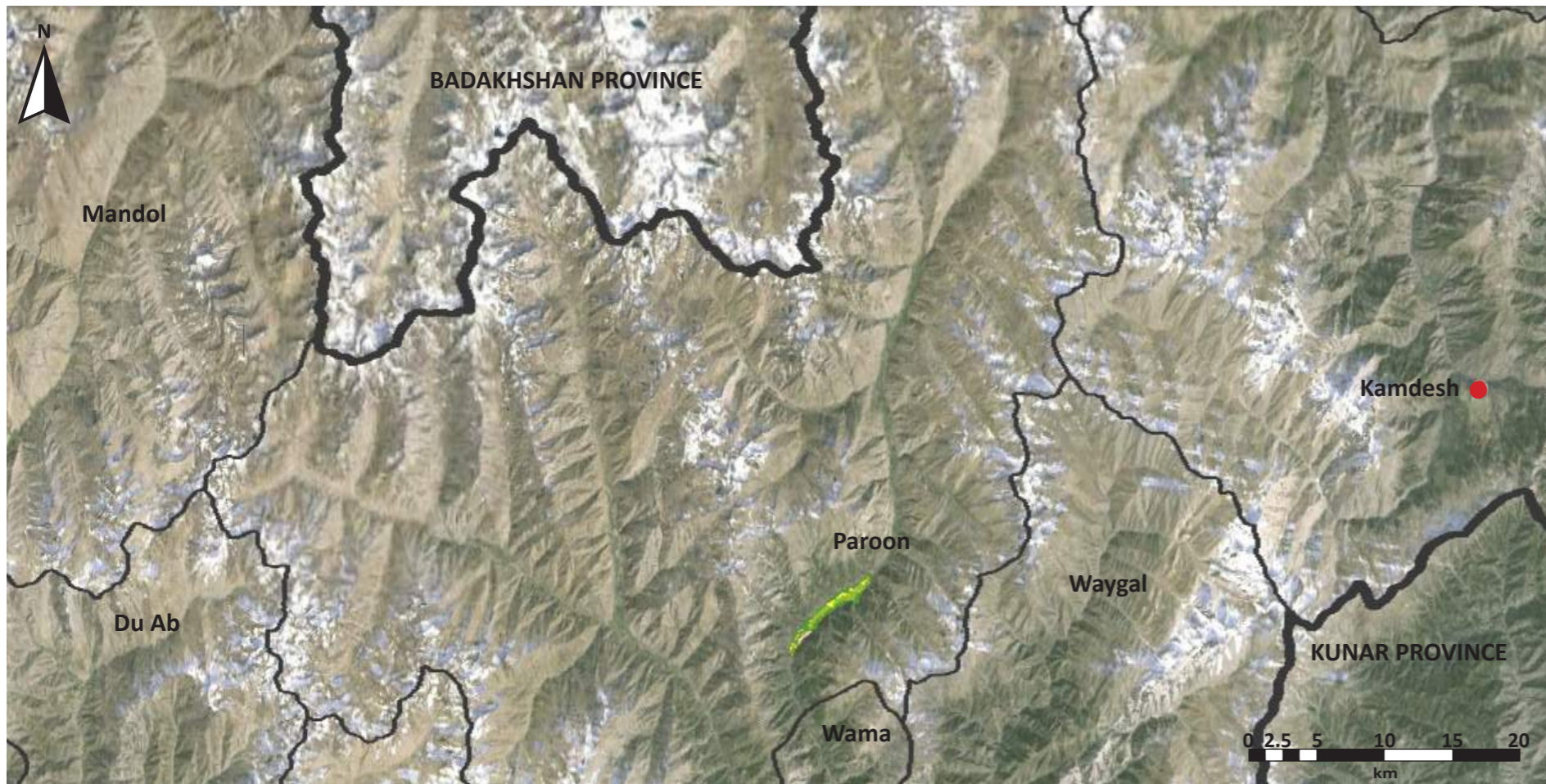
سرک ها



خانه ها



City Region    شاری ساحه    ساحه شهری



Legend

- Province
- District
- Municipality
- Airport
- Road
- District Centre



رهنمای نقشه / د نقشې رهنما

- ولایت / ولایت
- ناحیه / ناحیه
- شاروالی / ښاروالی
- میدان هوایی / هوایی ډگر
- سړک / سړک
- مرکز ولسوالی / د ولسوالی مرکز

Source: Google Earth (2015); SOAC GIS

ASD	Asad Abad	KBL	Kabul	PLA	Pul-i-Alam
AYB	Aybak	KAN	Kandahar	PLK	Pul-i-Khumri
BIN	Bamyan	KUN	Kunduz	PAR	Paroon
BAZ	Bazarak	KHT	Khost	QAL	Qalat
CHK	Charikar	LKG	Lashkar Gah	QLN	Qala-i-Naw
FBD	Faiz Abad	MMR	Mahmood Raqi	SRP	Sar-i-Pul
FAH	Farah	MSR	Maidan Shahr	SHB	Sheberghan
FRK	Ferozkoh	MMZ	Maimana	SHR	Sharan
GDZ	Gardez	MZR	Mazar-i-Sharif	TQN	Taluqan
GZI	Ghazni	MHT	Mehterlam	TRK	Tarinkot
HEA	Herat	NIL	Nili	ZAJ	Zaranj
JAA	Jalalabad				

Indicators    شاخصونه    شاخص ها





Key Data		بنسټيز معلومات		معلومات اصلي	
Province	Logar	ولایت	لوگر	ولایت	لوگر
Districts	4	ناحيه	۴	ناحيه	۴
Elevation	1,922 m	ارتفاع	۱,۹۲۲ متر	ارتفاع	۱,۹۲۲ متر
Climate	Cold temperate	آب و هوا	سرد و معتدل	آب و هوا	سرد و معتدل
Land Area	3,752 Ha	مساحت زمين	۳,۷۵۲ هکتار	مساحت زمين	۳,۷۵۲ هکتار
Total Dwellings	2,546	مجموعه خانه ها	۲,۵۴۶	مجموعه خانه ها	۲,۵۴۶
City Type	Urban Village	نوعيت شهر	د ښار نوعيت	نوعيت شهر	د ښار نوعيت

Pul-i-Alam is an Urban Village in eastern Afghanistan. Agriculture is the dominant land use, accounting for 49% of total land. Only 19% of land is classified as built-up, but of this area, 48% is vacant plots. In Districts 1-3, the majority of the dwellings are regular houses.

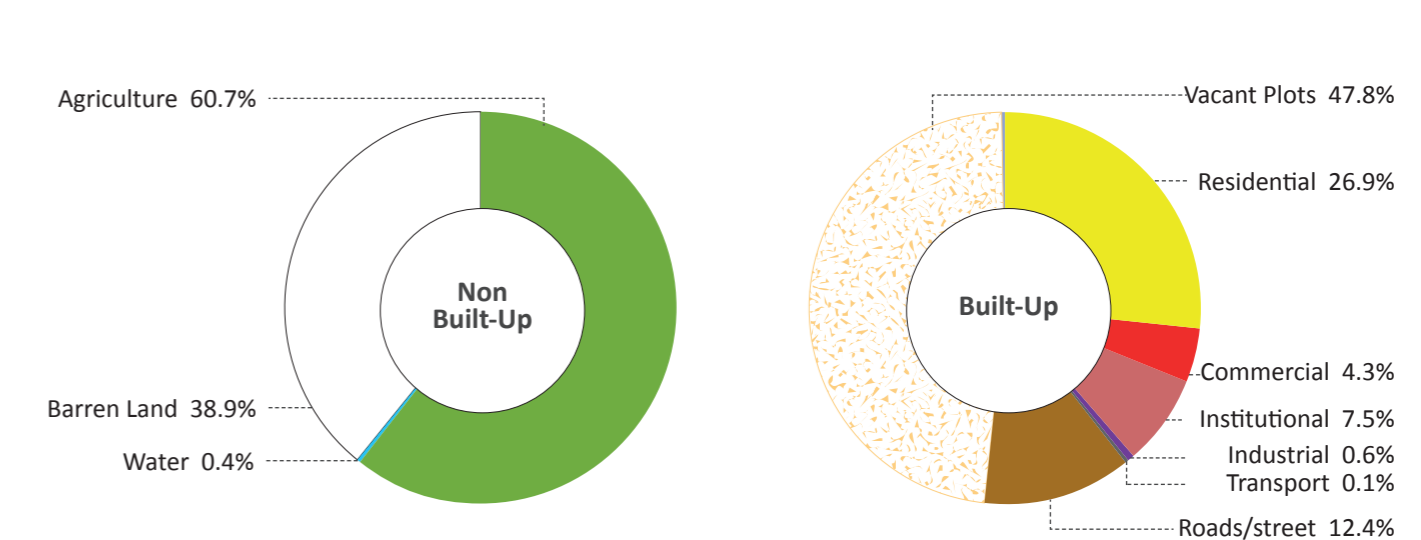
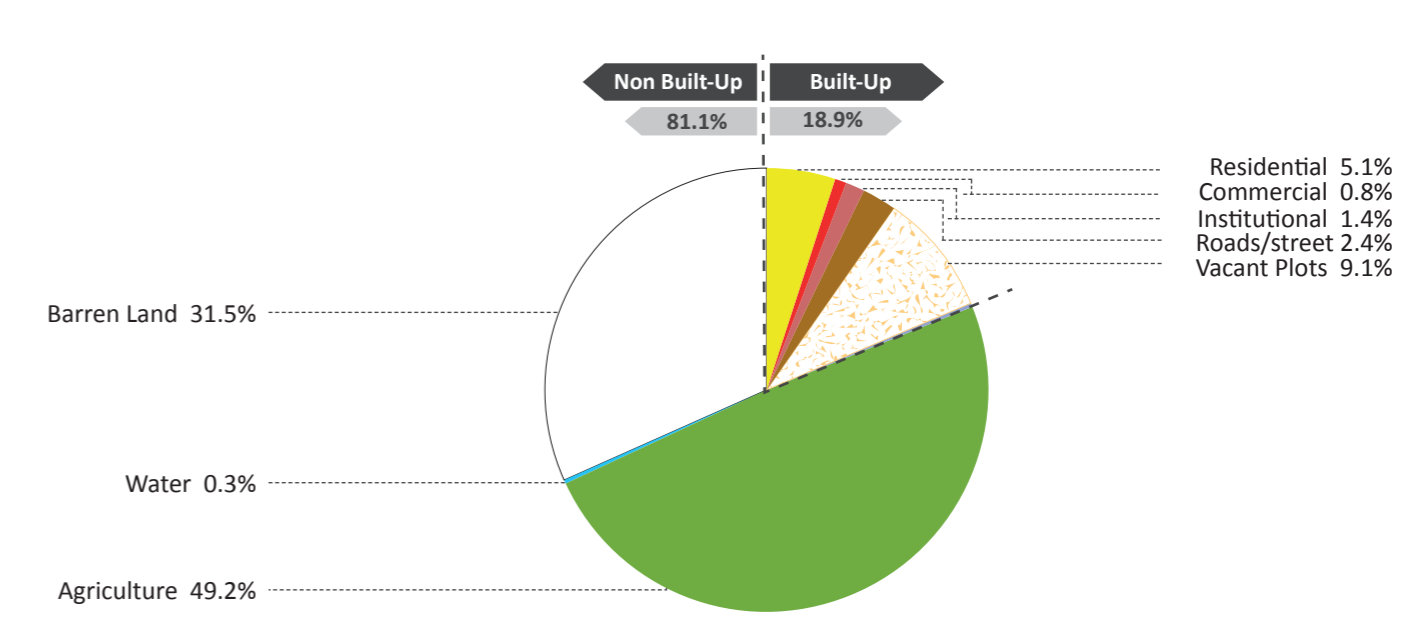
پل عالم نیز یک قریه شهری است که در شرق افغانستان موقعیت دارد، زمین های زراعتی در رده اول با ۴۹ فیصد از مجموع مساحت زمین قرار دارد. فقط ۱۹ فیصد زمین ها در بخش ساحات آباد شده قرار میگیرند که ازین ۱۹ فیصد ۴۸ فیصد آنرا نمره های خالی وسفید دربر دارند. در ناحیه اول الی سوم اکثریت ساحات رهائشی و خانه ها بشکل منظم ویلانیزه وجود دارند.

پل عالم ښار کلی د افغانستان په ختیځ که پروت دی کرهنزی ډیره ځمکه ۴۹٪ ځانته کړی د ټولې ځمکې څخه ۱۹٪ ځمکه یوازې آباد لری چه له دی څخه ۴۸٪ ځمکه خالی نمری دی. ۱-۳ ناحیو کی ډیره ځمکه منظم هستوگن ځایونه دی.

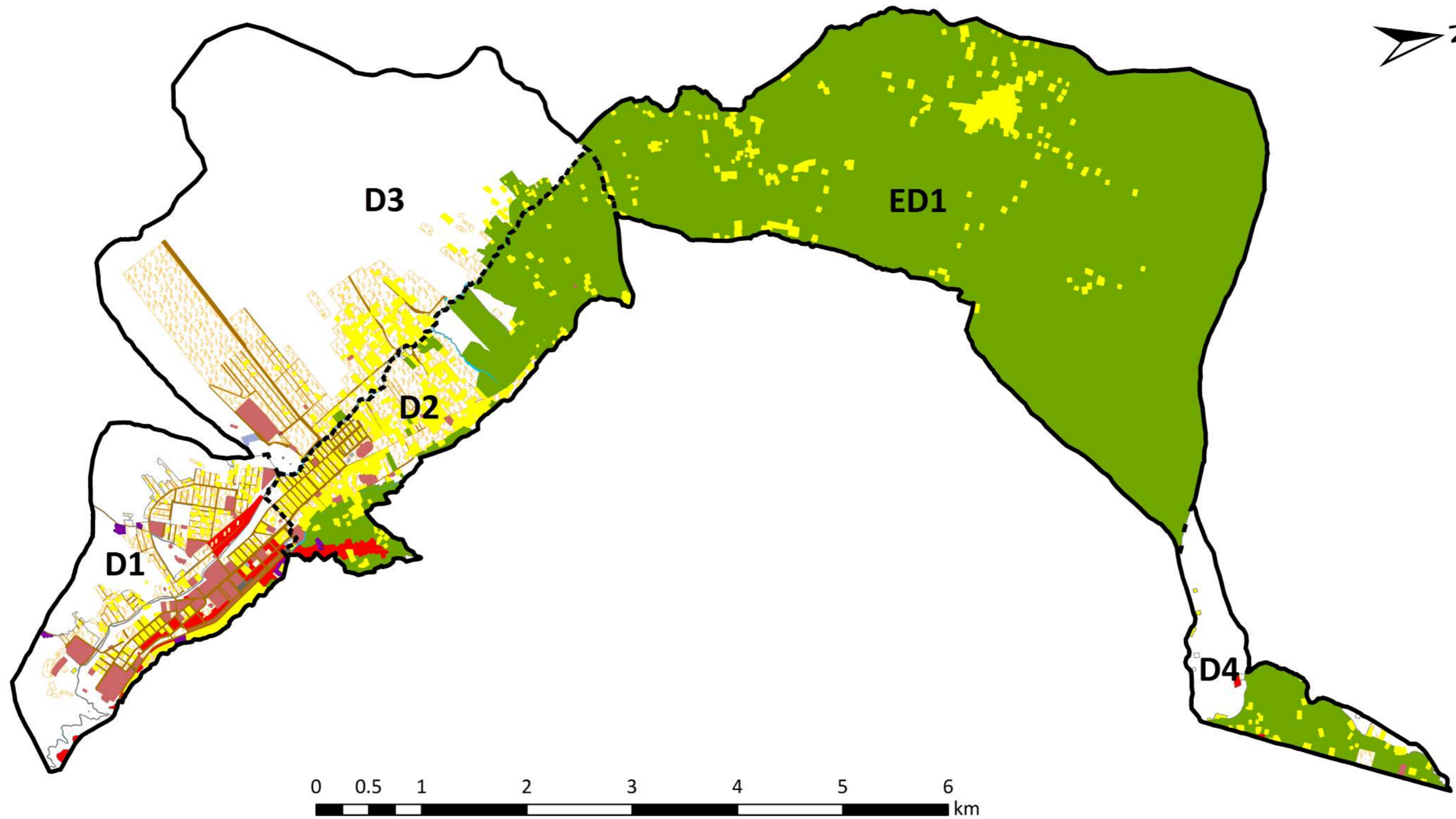
شهر در تصاویر ښار په انځورنو کې City In Pictures



استفاده زمین Land Use له ځمکې څخه گټه اخیستل



- Barren Land
- Water
- Agriculture
- Green Area
- Forest
- Residential
- Commercial
- Institutional
- Industrial
- Transport
- Road/Street
- Vacant Plots
- Buildings Under Construction
- زمین بایر/شاری ځمکې
- آب/اوبه
- زراعتی/کرهنیزی
- فضای سبز/شنه ځایونه
- جنگل/ځنگل
- مسکونی/استوگنې
- تجارتی/سوداگری
- دولتی/دولتی
- صنعتی/صنعتی
- سړک/اره / سړک/لاړه
- نمرات خالی/خالی نمری
- ساختمان های در حال ساخت/ تعمیرونه د جوړیدو په حال کې
- ترانسپورت/ترانسپورت



**Legend**

— Municipality Boundary

--- District

- Barren Land
- Water
- Agriculture
- Green Area
- Forest

- Residential
- Commercial
- Institutional
- Industrial
- Transport

- Road/Street
- Vacant Plots
- Buildings Under Construction

- سرک / راه / سړک / لاره
- نمرات خالی / خالی نمري
- ساختمان های در حال ساخت / تعمیرونه د جوړیدو په حال کې

- زمین بایر / شاپري ځمکه
- آب / اوبه
- زراعتی / کرهنیزی
- فضای سبز / شنه ځایونه
- جنگل / ځنگل
- مسکونی / استوګنی
- تجارتي / سوداګری
- دولتی / دولتی
- صنعتی / صنعتی
- ترانسپورت / ترانسپورت

رهنمای نقشه / د نقشې رهنما

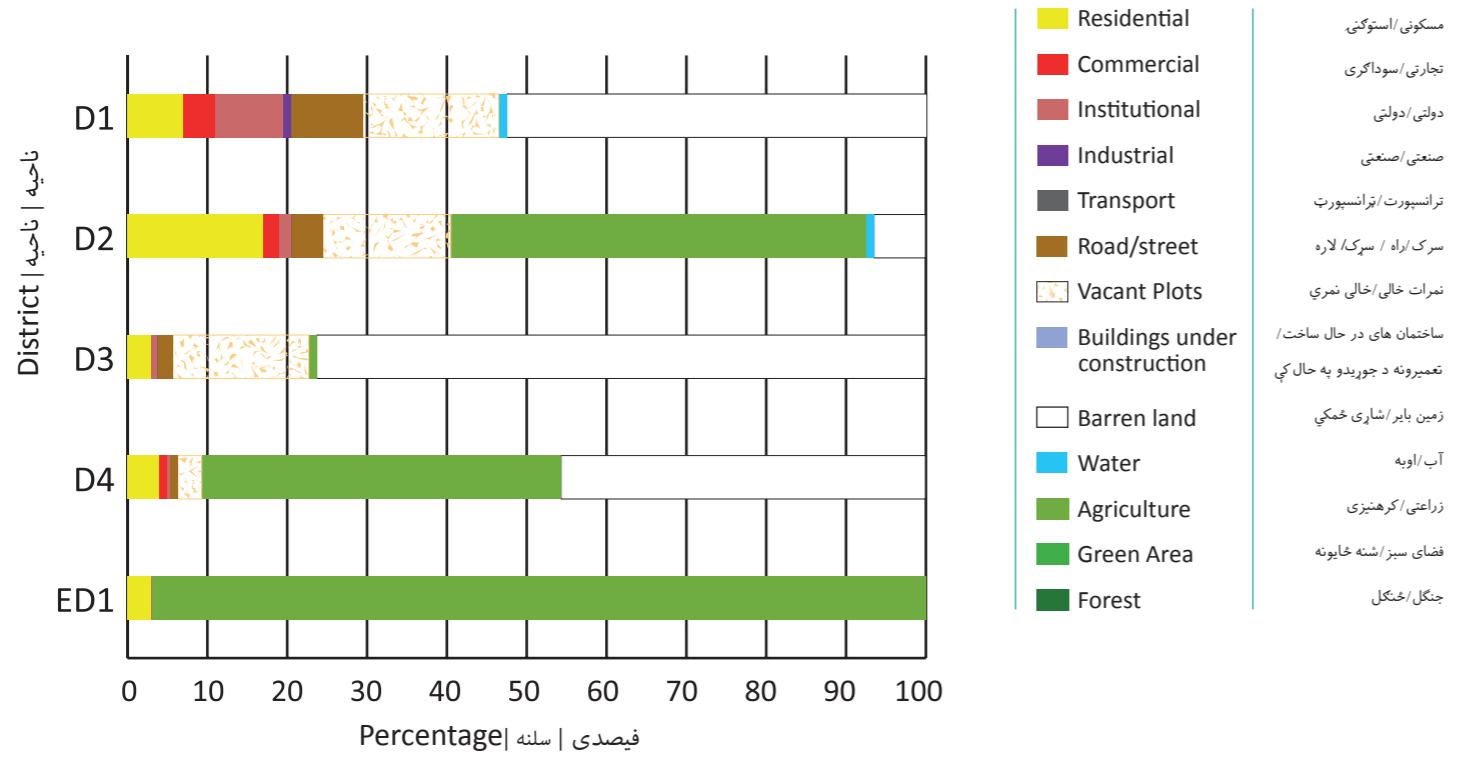
— سرحدات شاروالی / د ښاروالی سرحدونه

--- ناحیه / ناحیه

Land Use by District

د ناحیو په اساس له ځمکو څخه گټه اخیستل

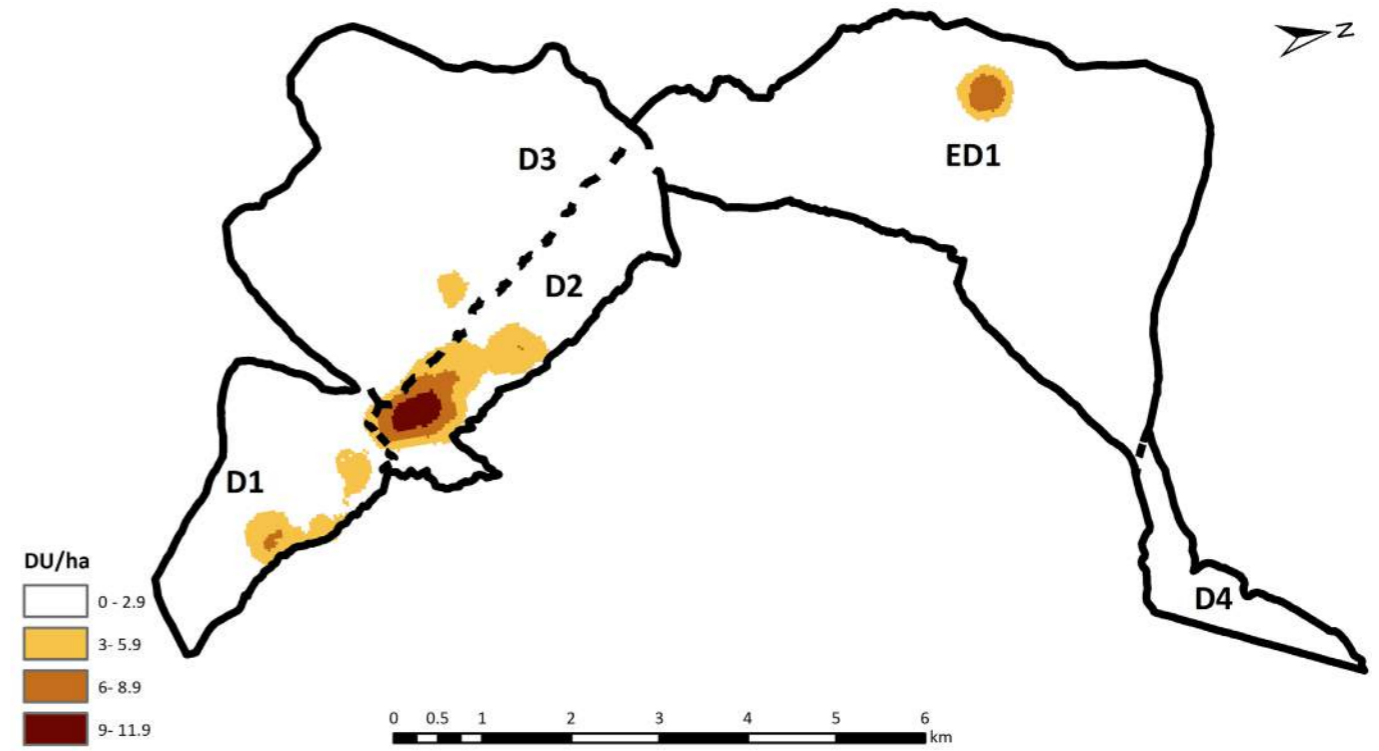
استفاده زمین باساس نواحی



Dwelling Density

د کورونو تراکم

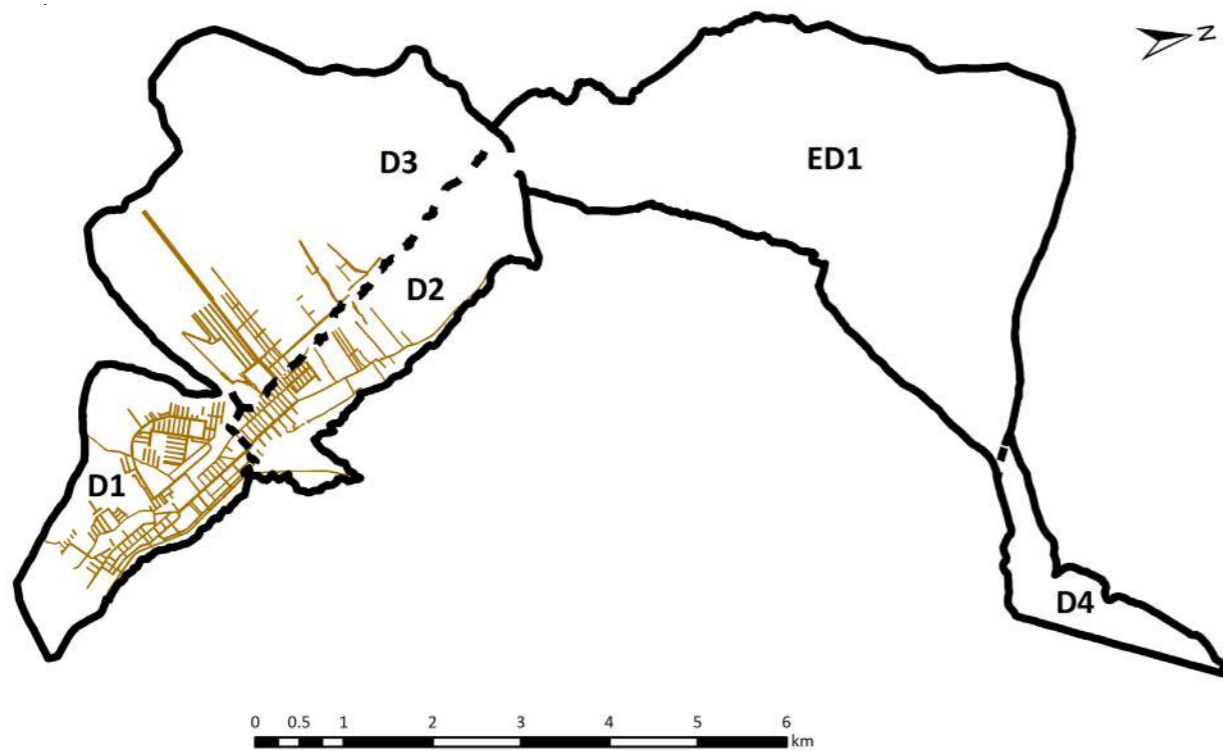
تراکم خانه ها



Roads

سرکونه

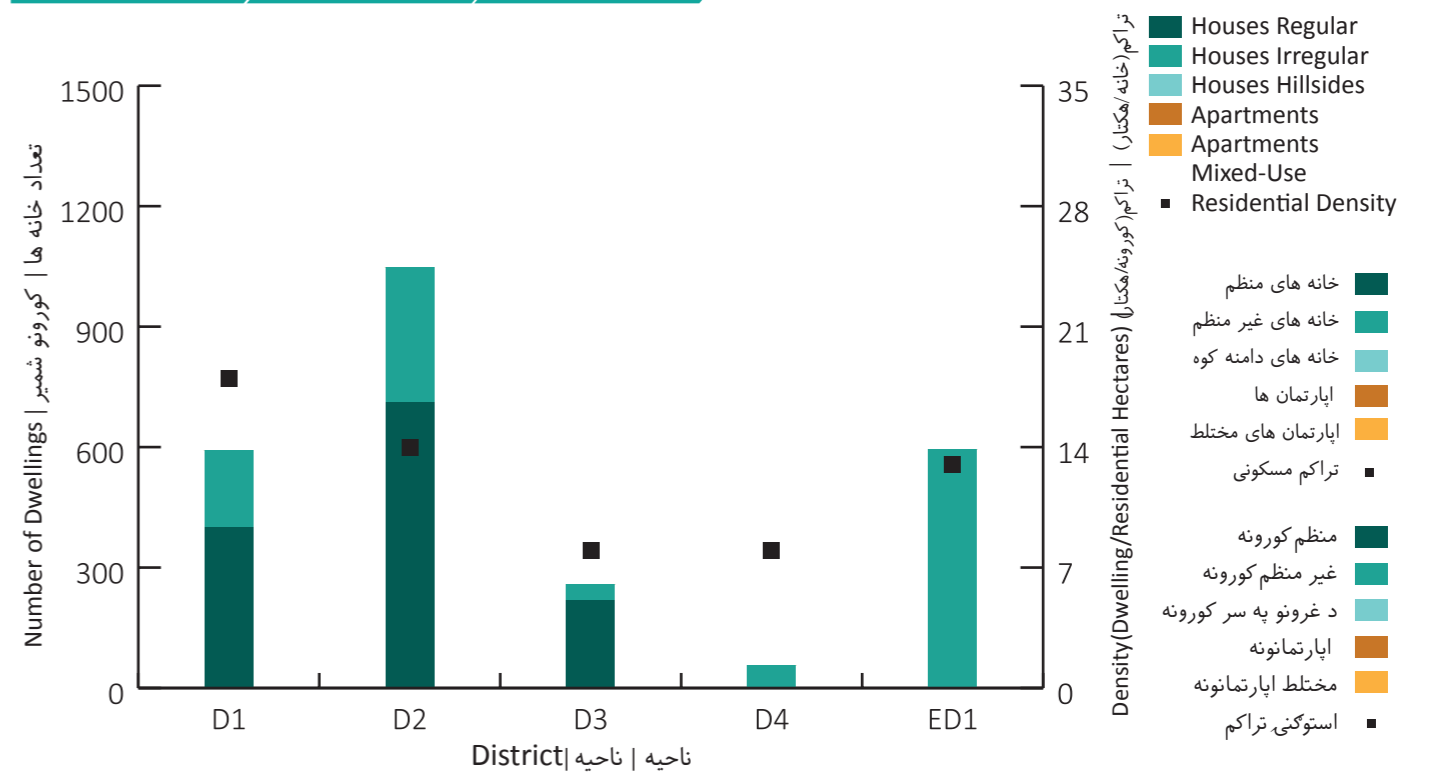
سرک ها



Dwellings

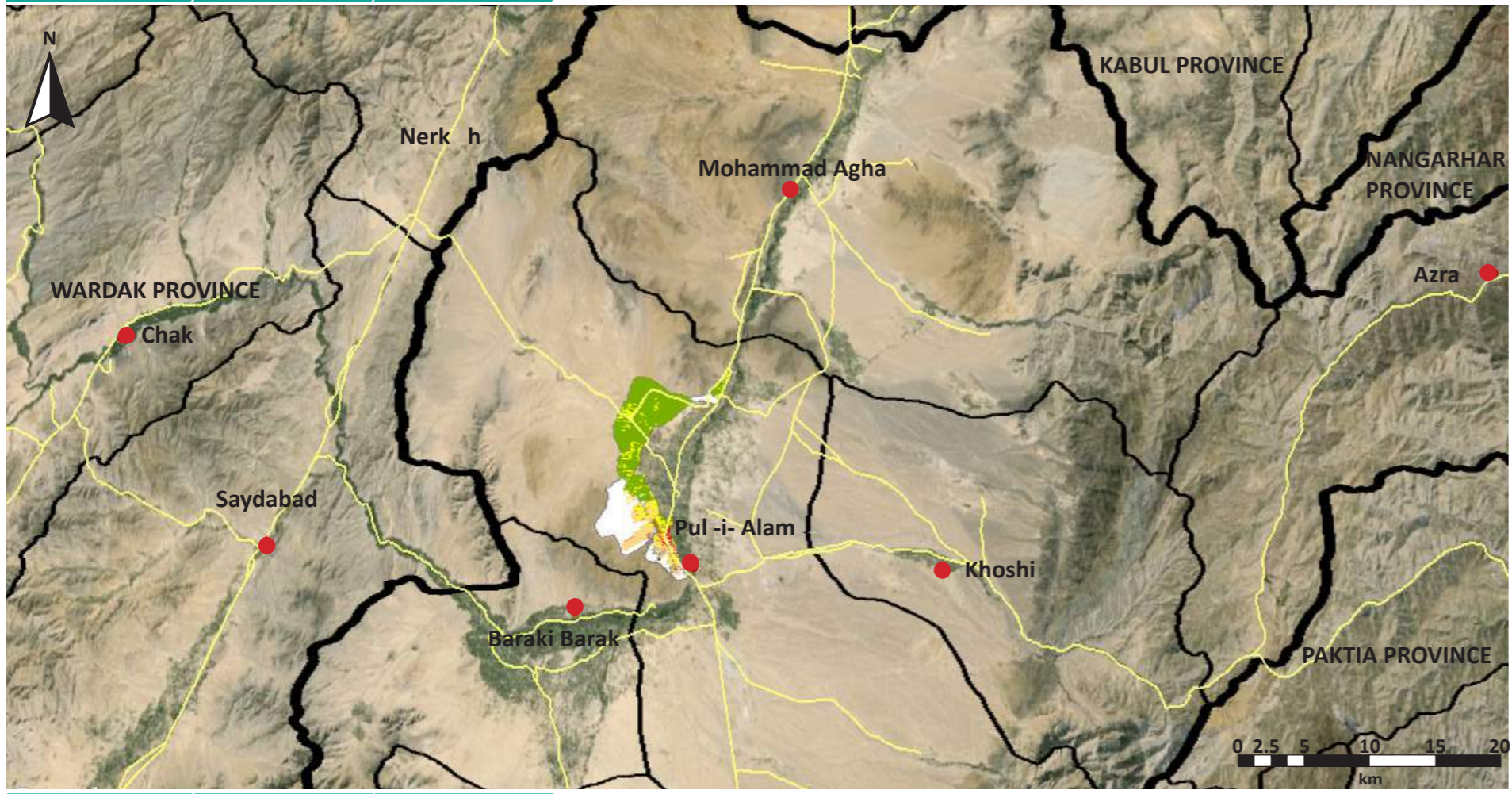
کورونه

خانه ها





ساحه شهري / شاري ساحه / City Region



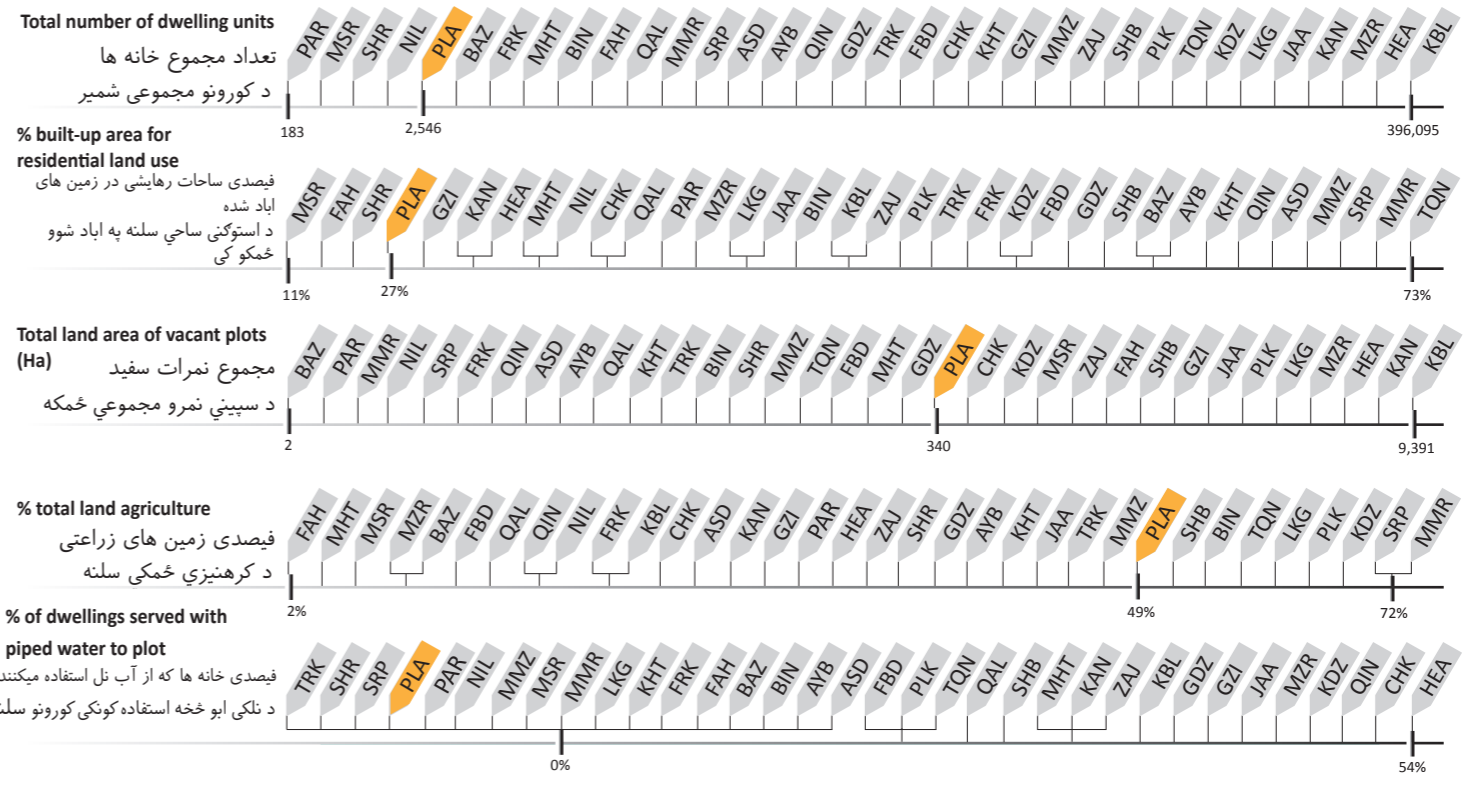
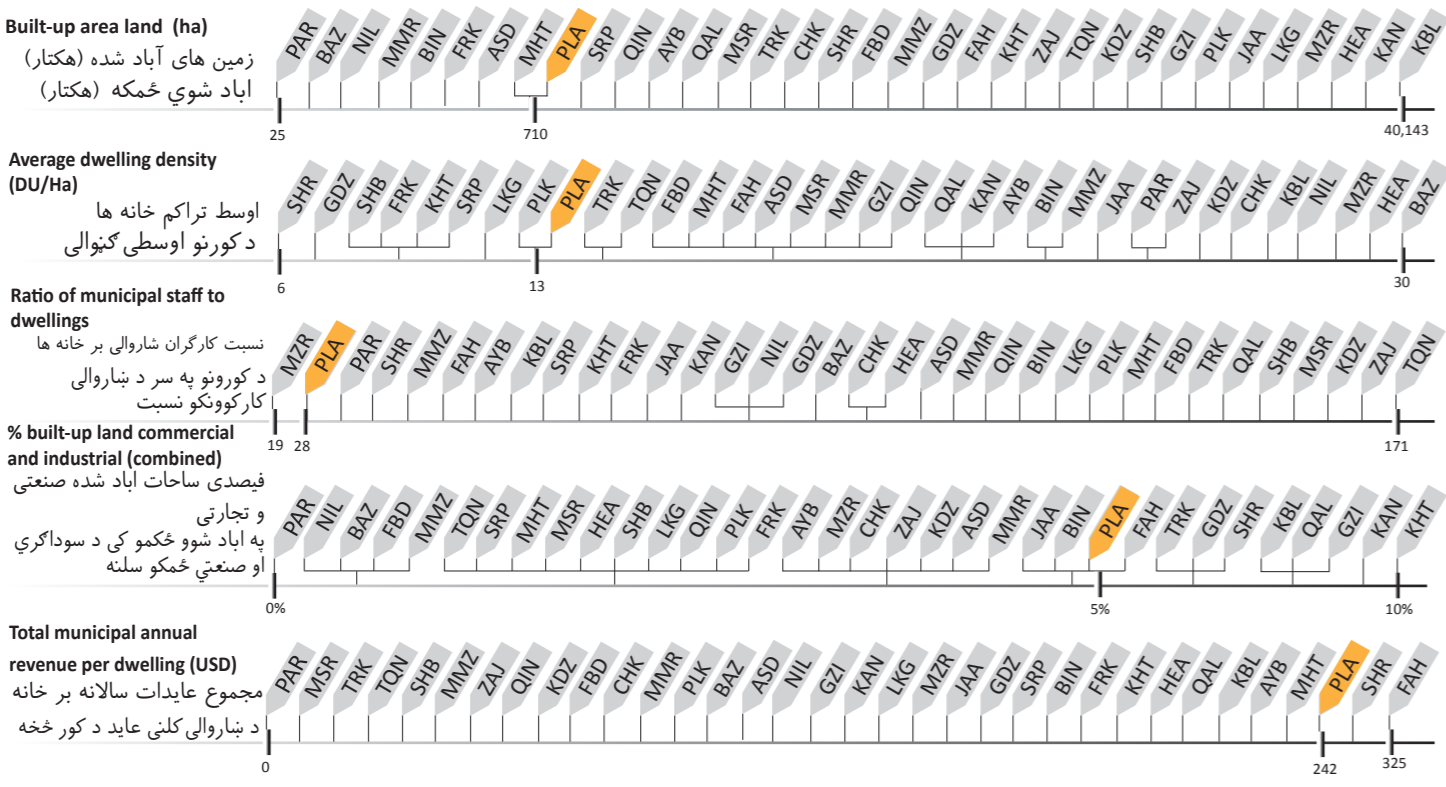
**Legend**

Province	ولایت / ولایت
District	ناحيه / ناحیه
Municipality	شاروالي / ښاروالي
Airport	ميدان هوايي / هوايي ډگر
Road	سړک / سړک
District Centre	مرکز ولسوالي / د ولسوالي مرکز

Source: Google Earth (2015); SOAC GIS

ASD	Asad Abad	KBL	Kabul	PLA	Pul-i-Alam
AYB	Aybak	KAN	Kandahar	PLK	Pul-i-Khumri
BIN	Bamyan	KUN	Kunduz	PAR	Paroon
BAZ	Bazarak	KHT	Khost	QAL	Qalat
CHK	Charikar	LKG	Lashkar Gah	QLN	Qala-i-Naw
FBD	Faiz Abad	MMR	Mahmood Raqi	SRP	Sar-i-Pul
FAH	Farah	MSR	Maidan Shahr	SHB	Sheberghan
FRK	Ferozkoh	MMZ	Maimana	SHR	Sharan
GDZ	Gardez	MZR	Mazar-i-Sharif	TQN	Taluqan
GZI	Ghazni	MHT	Mehterlam	TRK	Tarinkot
HEA	Herat	NIL	Nili	ZAJ	Zaranj
JAA	Jalalabad				

شاخص ها / شاخصونه / Indicators



Pul-i-Khumri			پل خمري
PLK			پل خمري

Key Data	بنسټيز معلومات	معلومات اصلي		
Province	Baghlan	بغلان	ولایت	بغلان
Districts	6	۶	ناحيه	۶
Elevation	920 m	۹۲۰ متر	ارتفاع	۹۲۰ متر
Climate	Local steppe	معتدل	آب و هوا	معتدل
Land Area	3,752 Ha	۳,۷۵۲ هکتار	مساحت زمين	۳,۷۵۲ هکتار
Total Dwellings	24,586	۲۴,۵۸۶	مجموعه خانه ها	۲۴,۵۸۶
City Type	Trading and Transit Hub	د کورونو شمير	نوعيت شهر	تجارتی و ترانزیتی

Pul-i-Khumri is a Trading and Transit Hub in northeastern Afghanistan. Agricultural lands account for the largest land use (65%) with the majority of that land in Districts 3, 5, and 6. Districts 1 and 2 have the highest dwelling densities but District 5 is home to the most dwelling units. Pul-i-Khumri has a diverse housing stock consisting of regular, irregular and hillside houses as well as apartment buildings.

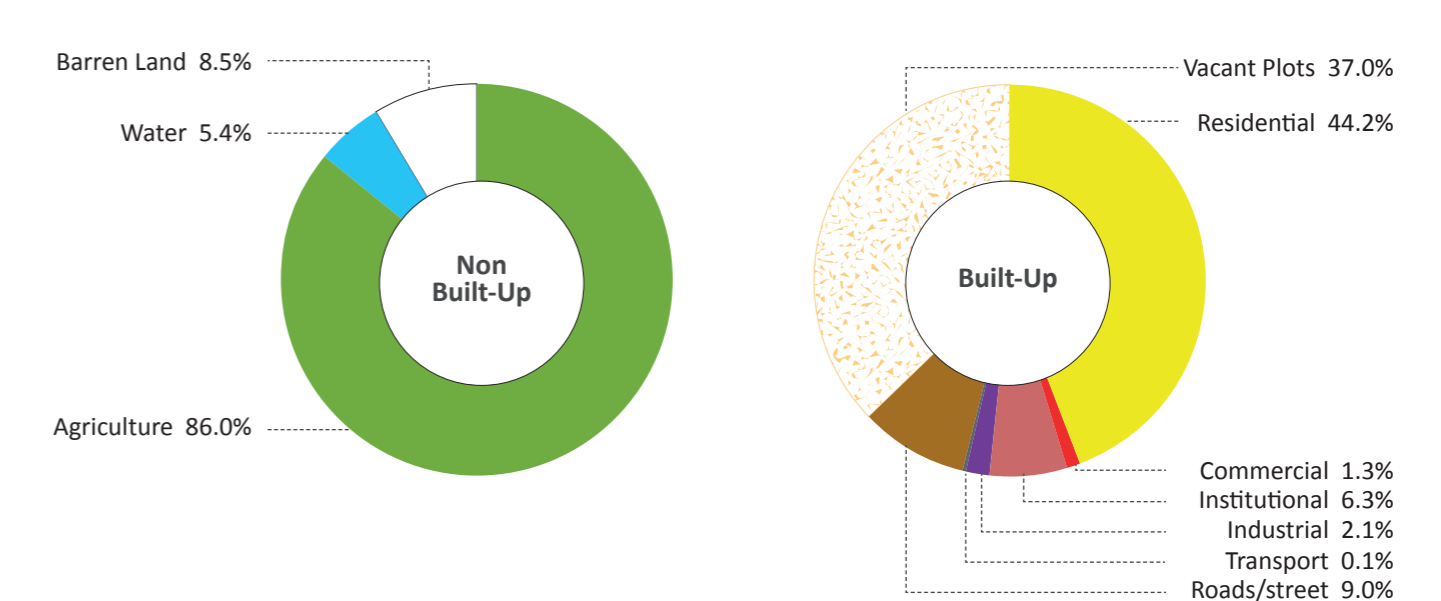
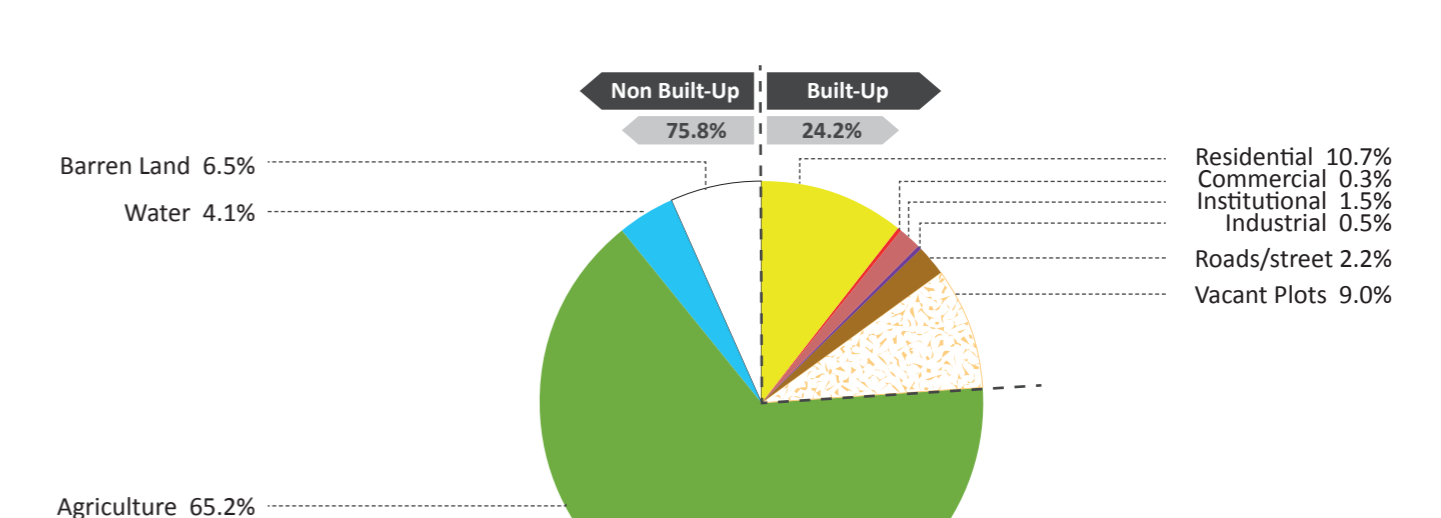
پلخمري يکي از مراکز تجاری و ترانزیتی در شمال شرق افغانستان است. زمین های زراعتی همچنان با بلندترین فیصدي (۶۵٪) بیشتر در نواحی سوم، پنجم و ششم واقع شده اند. نواحی اول و دوم متراکم ترین ساحات رهائشی آن است حالانکه ناحیه پنجم جایست برای بیشترین خانه های رهائشی. پلخمري کلاس های متعددی از ساحات رهائشی را چون خانه های منظم، نامنظم، خانه های دامنه یی (یعنی خانه هاییکه در دامنه های کوه ها و تپه ها آباد شده باشند) و حتی آپارتمانها را در خود جاداده است

پلخمري یو سوادگریز او ترانزیتی مرکز د افغانستان په شمال کی موقعیت لری کرهنیزی ۶۵٪ ډیره برخه د مجموعی ځمکو څخه ځانته کړی چی په ۳,۵۰۶ ناحیو کی پرتی دی په لومړنی او دوهمی ناحیو د گڼ هستوگنی دی مگر په ۵ ناحیو کی ډیر هستوگن ځایونه موجود دی. پلخمري هر ډول منظم، نامنظم د غونډیو غاری ودانی او آپارتمانونه لری

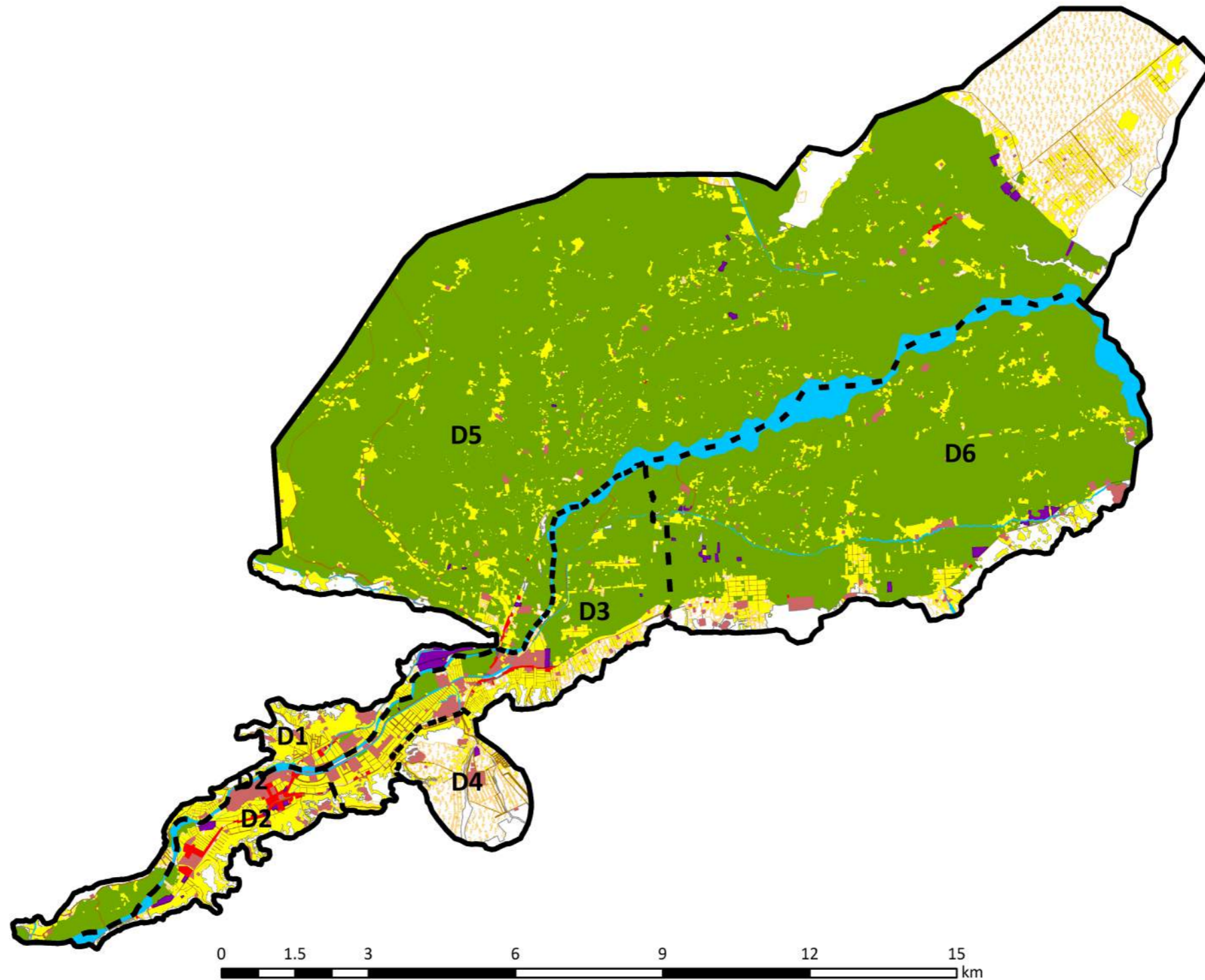
شهر در تصاویر | نهار په انځورنو کې | City In Pictures



استفاده زمین | له ځمکي څخه گټه اخیستل | Land Use



- Barren Land
- Water
- Agriculture
- Green Area
- Forest
- Residential
- Commercial
- Institutional
- Industrial
- Transport
- Road/Street
- Vacant Plots
- Buildings
- Under Construction
- زمین بایر/شاری ځمکي
- آب/اوبه
- زراعتی/کرهنیزی
- فضای سبز/شنه ځایونه
- جنگل/ځنگل
- مسکونی/استوگنی
- تجارتی/سوداگری
- دولتی/دولتی
- صنعتی/صنعتی
- سړک/اره / سړک/لاړه
- نمرات خالی/خالی نمري
- ساختمان های در حال ساخت/ تعمیرونه د جوړیدو په حال کې
- سړک/اره / سړک/لاړه
- تجارتی/سوداگری
- دولتی/دولتی
- صنعتی/صنعتی
- سړک/اره / سړک/لاړه
- نمرات خالی/خالی نمري
- ساختمان های در حال ساخت/ تعمیرونه د جوړیدو په حال کې



**Legend**

— Municipality Boundary

--- District

- Barren Land
- Water
- Agriculture
- Green Area
- Forest

- Residential
- Commercial
- Institutional
- Industrial
- Transport

- Road/Street
- Vacant Plots
- Buildings Under Construction

- سرک / راه / سړک / لاره
- نمرات خالی / خالی نمری
- ساختمان های در حال ساخت / تعمیرونه د جوړیدو په حال کې

- زمین بایر / شاپري ځمکه
- آب / اوبه
- زراعتی / کرهنیزی
- فضای سبز / شنه ځایونه
- جنگل / ځنگل
- مسکونی / استوګنی
- تجارتي / سوداګری
- دولتی / دولتی
- صنعتی / صنعتی
- ترانسپورت / ترانسپورت

رهنمای نقشه / د نقشې رهنما

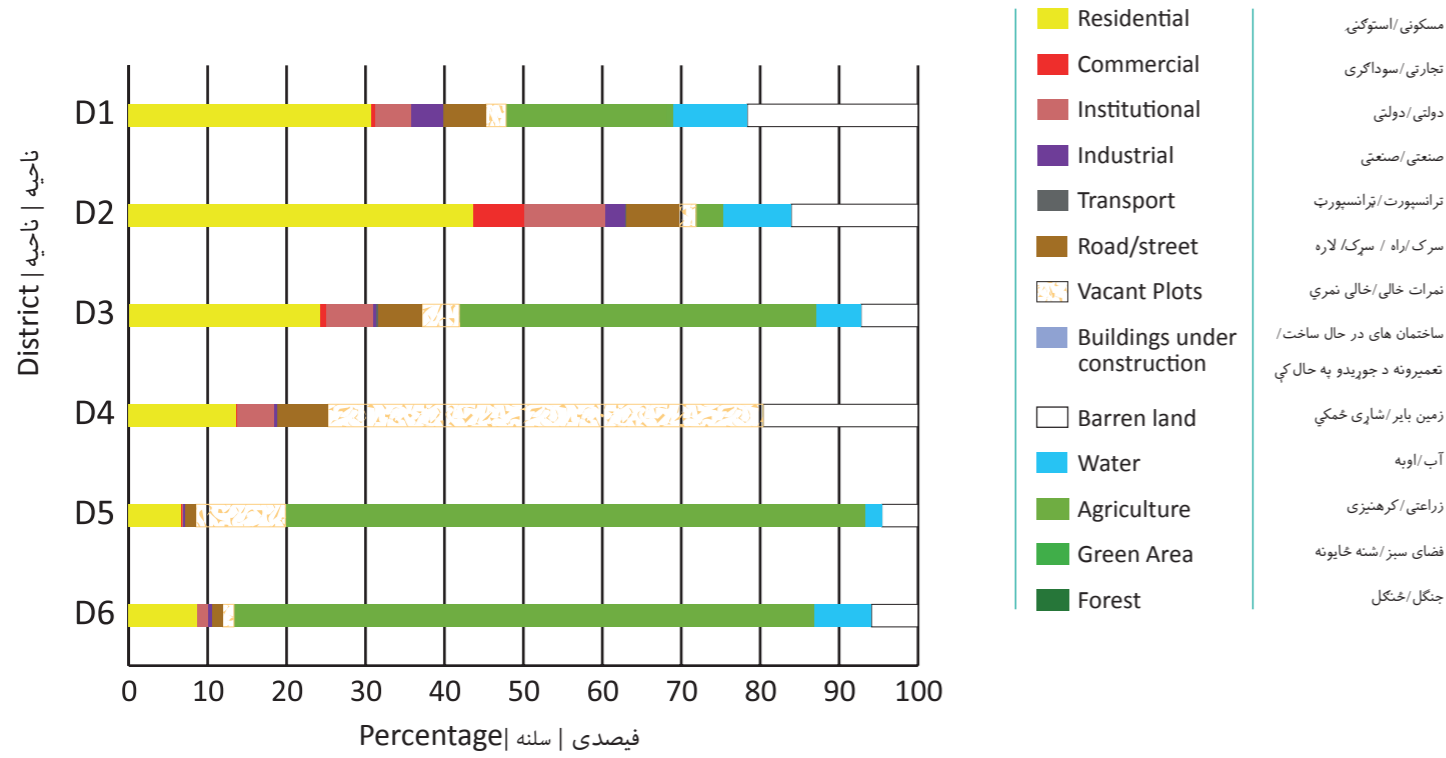
— سرحدات شاروالی / د ښاروالی سرحدونه

--- ناحیه / ناحیه

Land Use by District

د ناحيو په اساس له  
ځمکو څخه گټه اخيستل

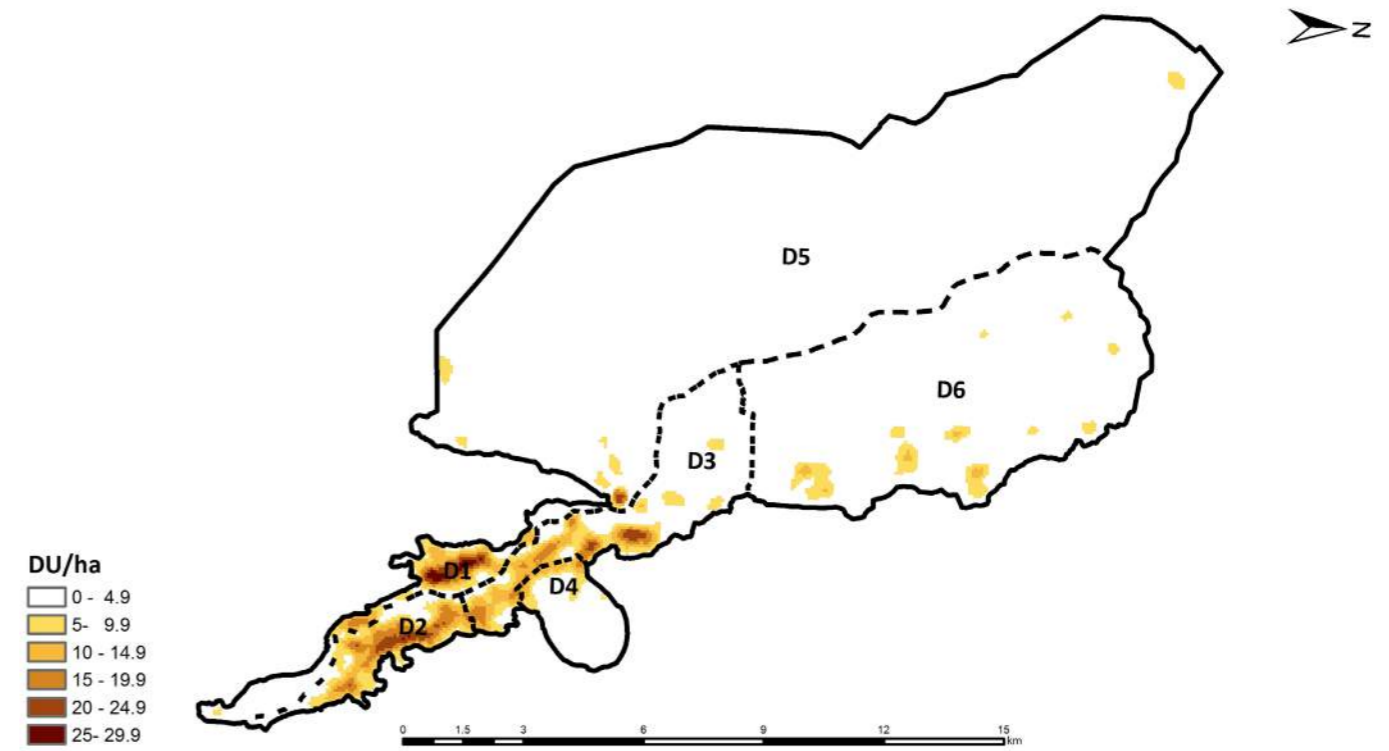
استفاده زمين  
باساس نواحی



Dwelling Density

د کورونو تراکم

تراکم خانه ها

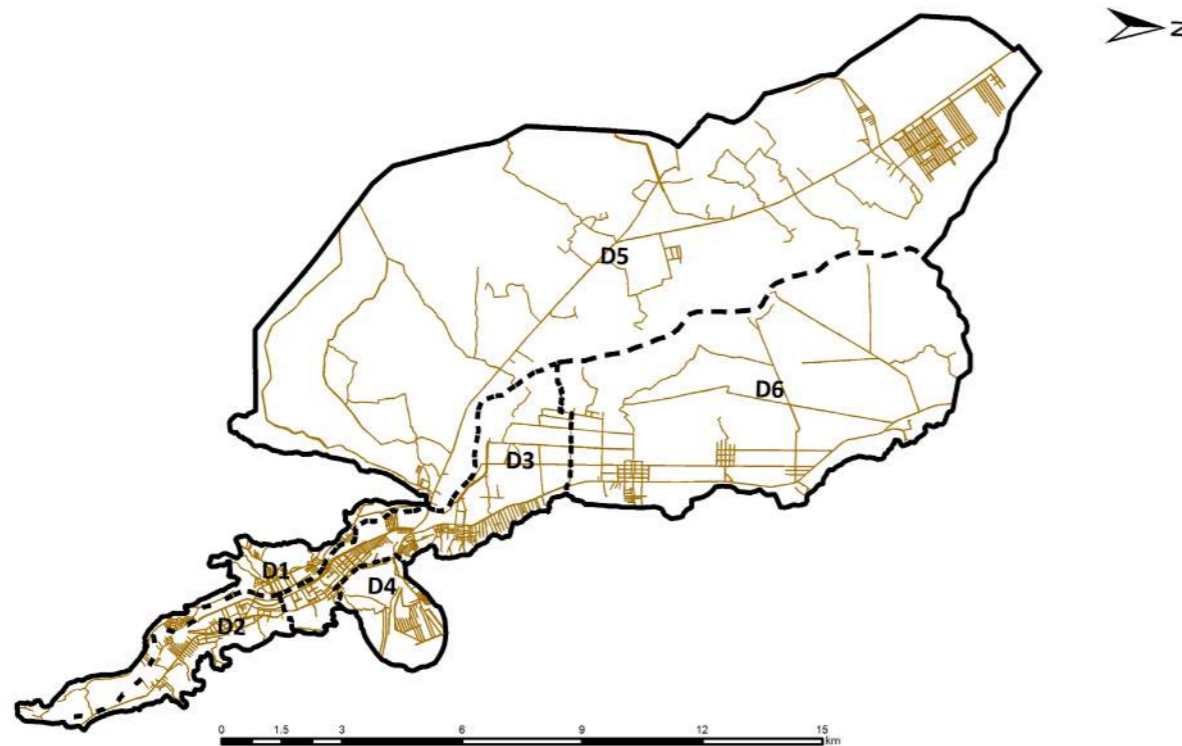


Roads

سرکونه

سرک ها

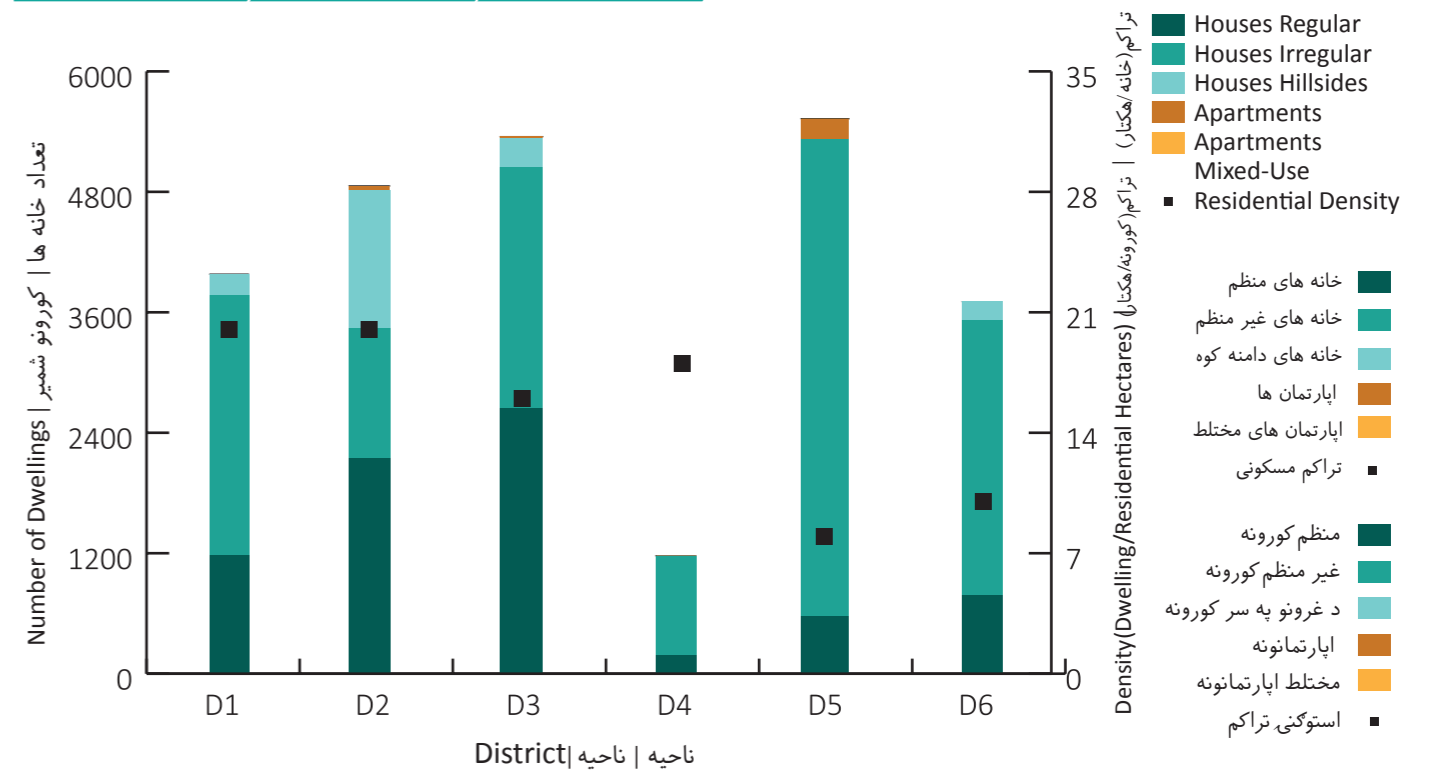
Main roads



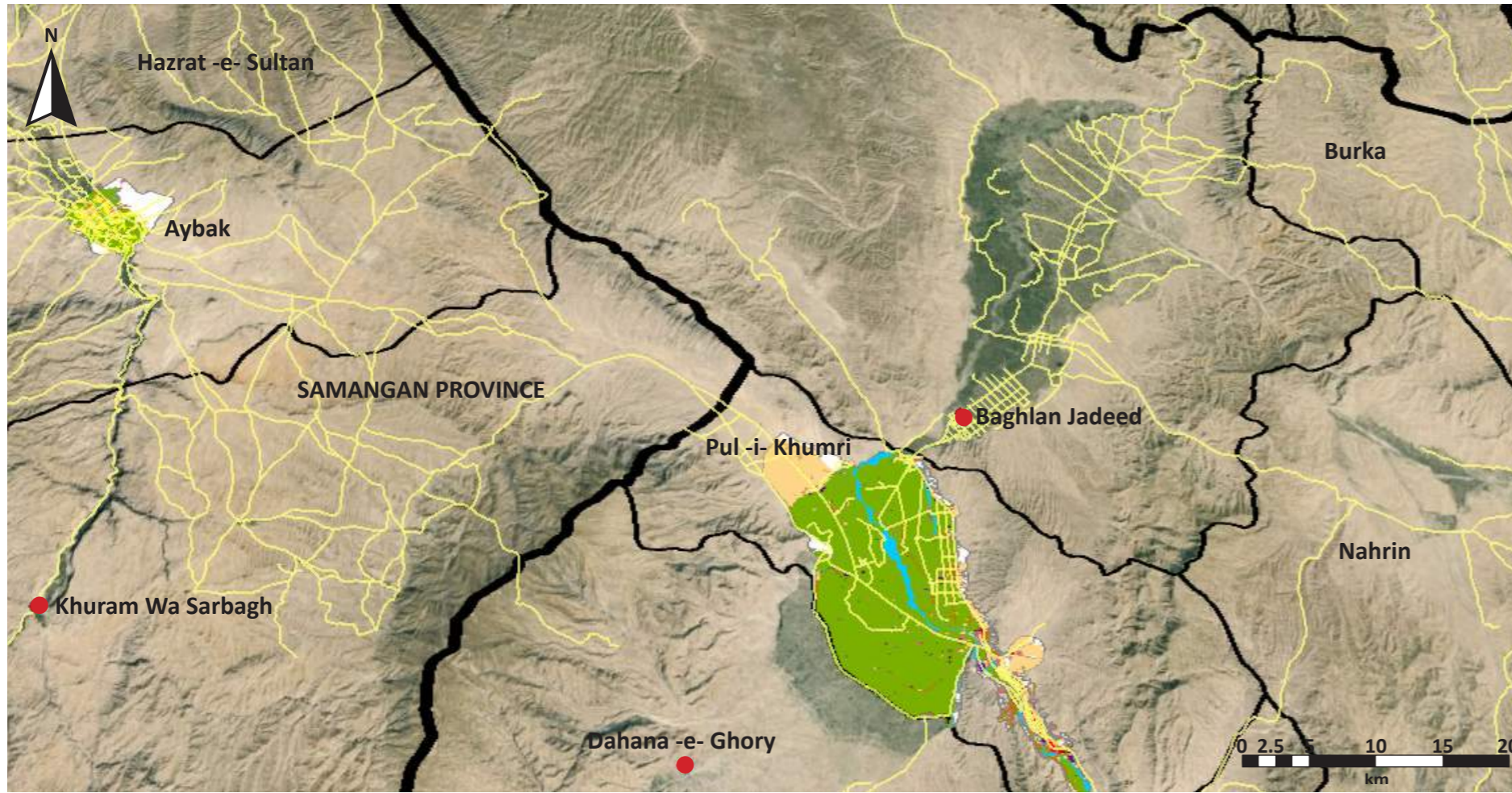
Dwellings

کورونه

خانه ها



ساحه شهرى / شارى ساحه / City Region



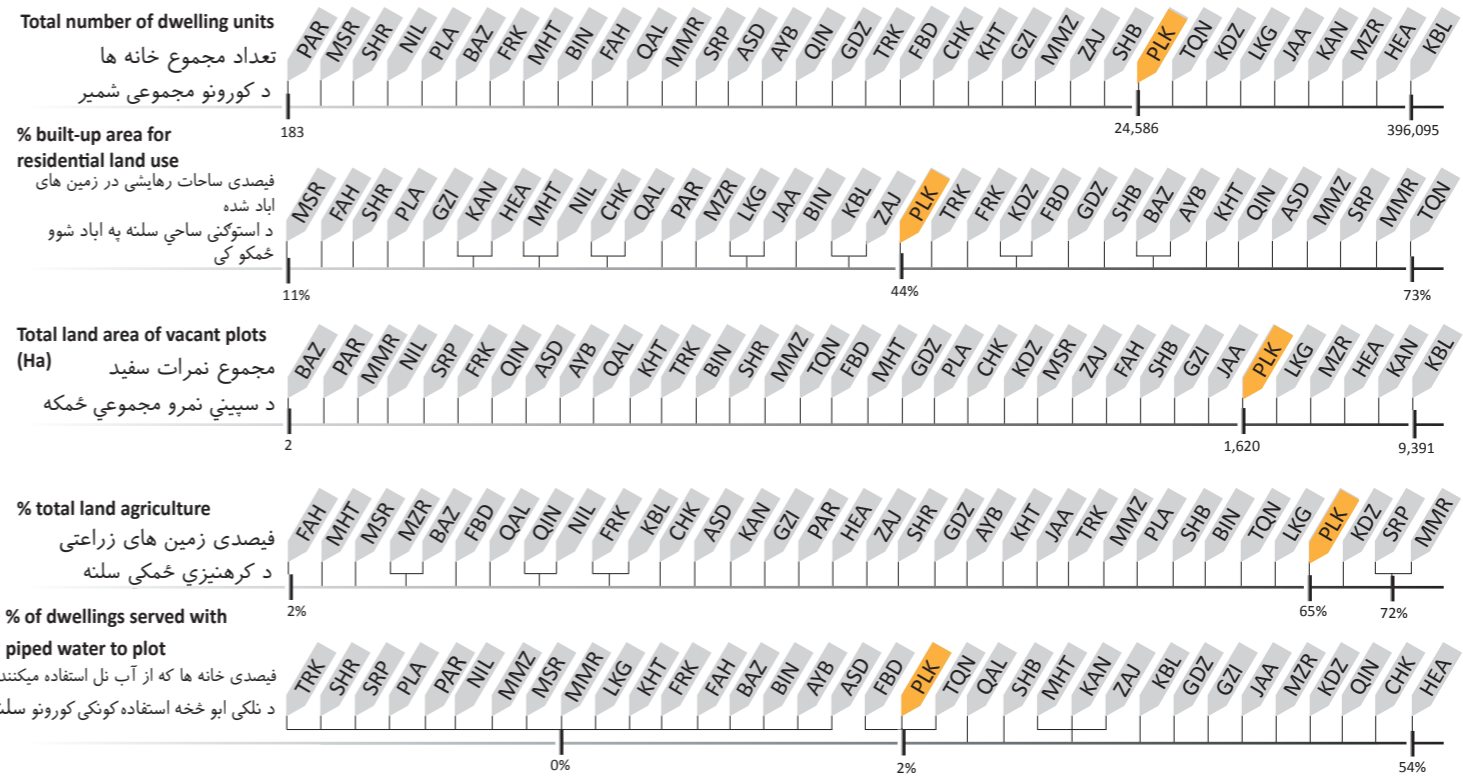
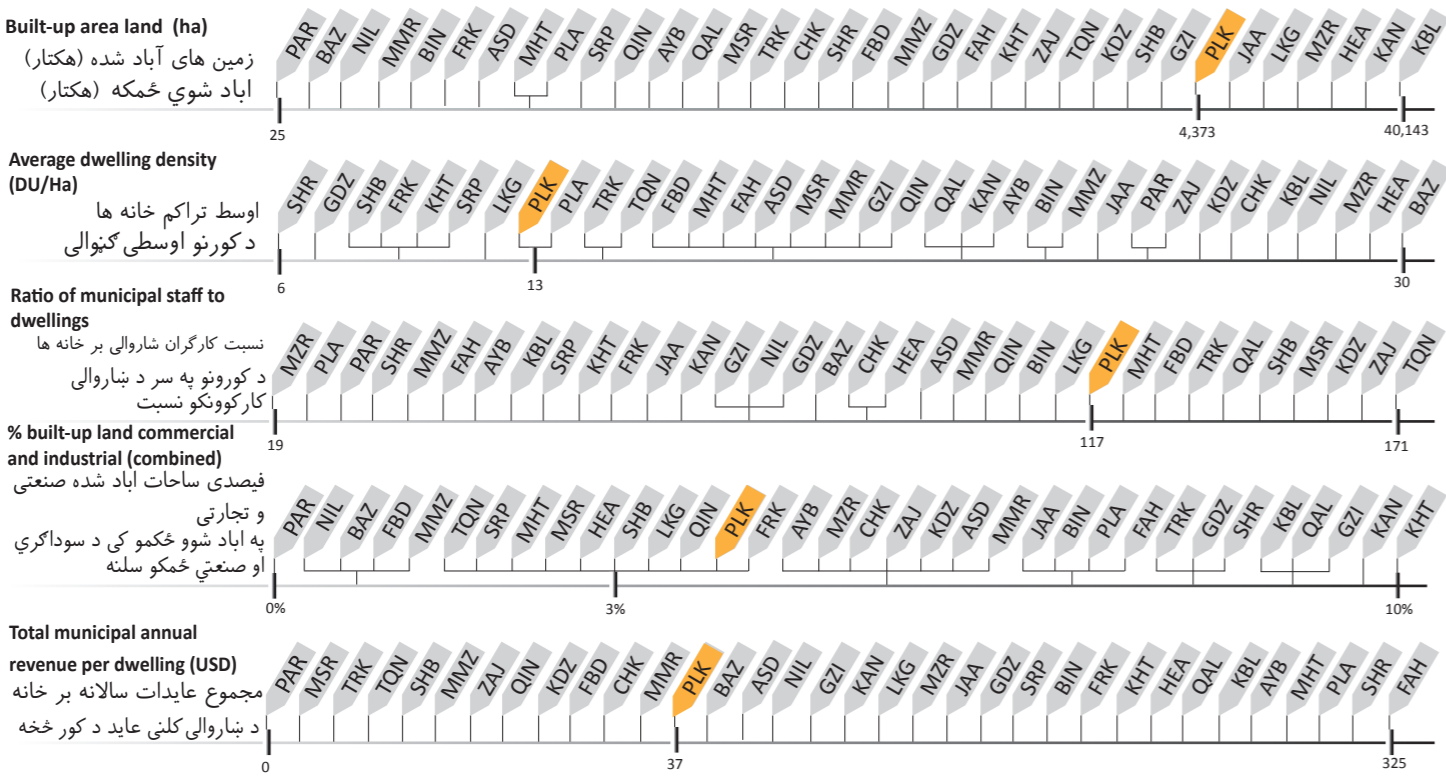
**Legend**

Province	ولایت / ولایت
District	ناحیه / ناحیه
Municipality	شاروالی / ښاروالی
Airport	میدان هوایی / هوایی ډگر
Road	سړک / سړک
District Centre	مرکز ولسوالی / د ولسوالی مرکز

Source: Google Earth (2015); SOAC GIS

ASD	Asad Abad	KBL	Kabul	PLA	Pul-i-Alam
AYB	Aybak	KAN	Kandahar	PLK	Pul-i-Khumri
BIN	Bamyan	KUN	Kunduz	PAR	Paroon
BAZ	Bazarak	KHT	Khost	QAL	Qalat
CHK	Charikar	LKG	Lashkar Gah	QLN	Qala-i-Naw
FBD	Faiz Abad	MMR	Mahmood Raqi	SRP	Sar-i-Pul
FAH	Farah	MSR	Maidan Shahr	SHB	Sheberghan
FRK	Ferozkoh	MMZ	Maimana	SHR	Sharan
GDZ	Gardez	MZR	Mazar-i-Sharif	TQN	Taluqan
GZI	Ghazni	MHT	Mehterlam	TRK	Tarinkot
HEA	Herat	NIL	Nili	ZAJ	Zaranj
JAA	Jalalabad				

شاخص ها / شاخصونه / Indicators



Qala-i-Naw			قلعه نو
QLN			قلعه نو

Key Data	بنسټيز معلومات	معلومات اصلي
Province	Badghis	ولایت بادغیس
Districts	6	۶ ناحیې
Elevation	967 m	لوروالی ۹۶۷ متر
Climate	Cold semi-arid	سرد و نیمه خشک اقلیم
Land Area	3,752 Ha	د ځمکې مساحت ۳,۷۵۲ هکتار
Total Dwellings	7,125	د کورونو شمیر ۷,۱۲۵
City Type	Provincial Centre	د ولایت مرکز

Qala-i-Naw is a Provincial Centre located in western Afghanistan. Barren land accounts for 49% of total land area and only 28% is classified as built-up. Of the built-up land, 60% is residential. District 4 has a large institutional and transportation land use as a result of the airport located there.

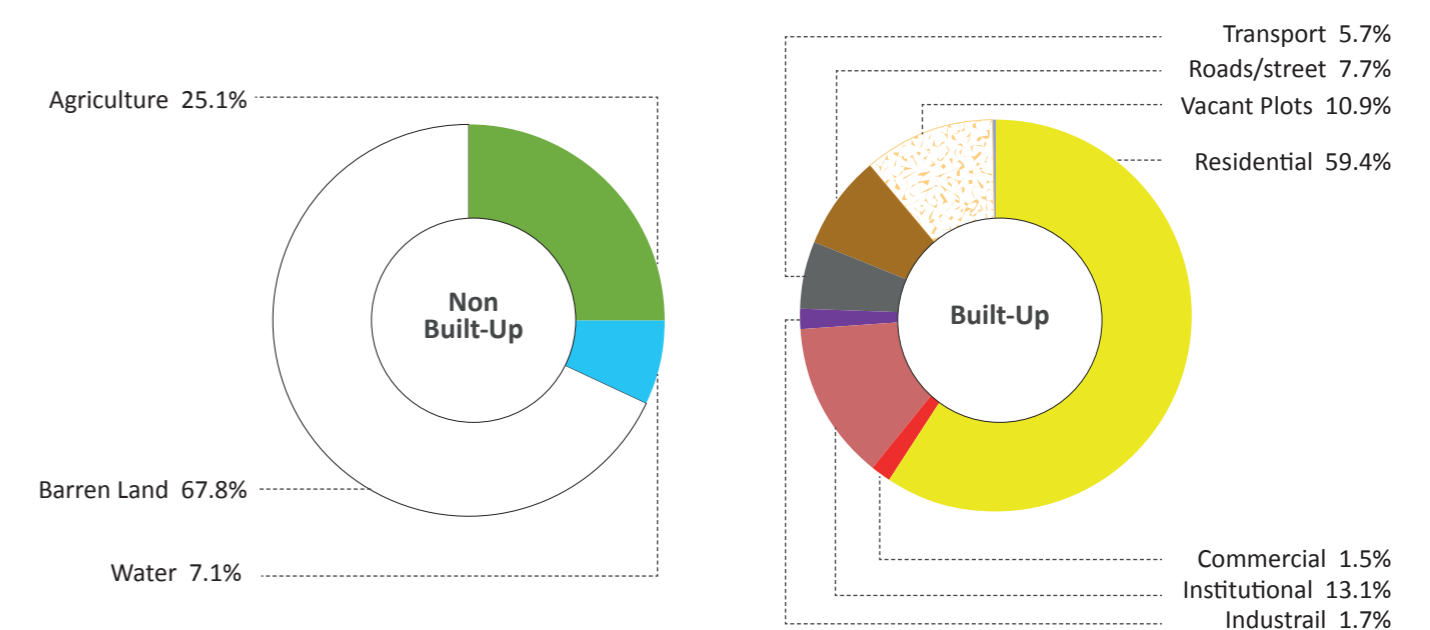
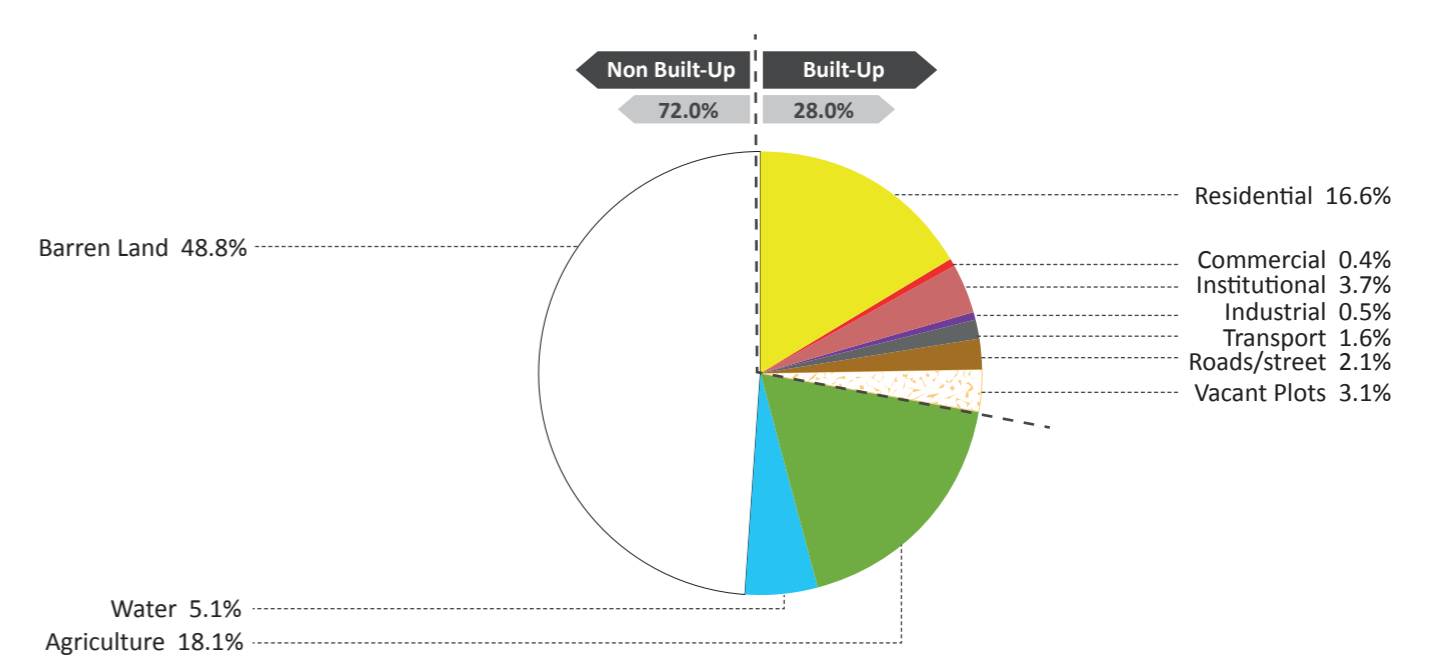
قلعه نو یک مرکز ولایتی در غرب افغانستان است. زمین بایر ۴۹ فیصد در آن حرف اول را میزند. فقط تنها ۲۸ فیصد زمین های آن به ساحات آباد تعلق میگیرد که ازین جمله ۶۰ فیصد آن رهايشی میباشد. ناحیه چهارم آن شامل زمین های زیاد متعلق به نهاد های دولتی و ترانسپورتی است، ترانسپورتی هم به منظور وجود میدان هوایی که درین ناحیه واقع شده است میباشد

قلعه نو یولایتی مرکز دی چی د افغانستان په لویدیځ کی موقعیت لری. د ټولی ځمکې څخه یی ۴۹٪ شاره ده او یوازی ۲۸٪ ځمکه یی آبادی لری. د آبادی ځمکې څخه یی ۶۰٪ هستوگنیزه ده. څلورمه ناحیه یی پراخه سرکاری او ترانسپورتی ځمکه لری ځکه چی هوایی ډگر هم په کی شامل دی.

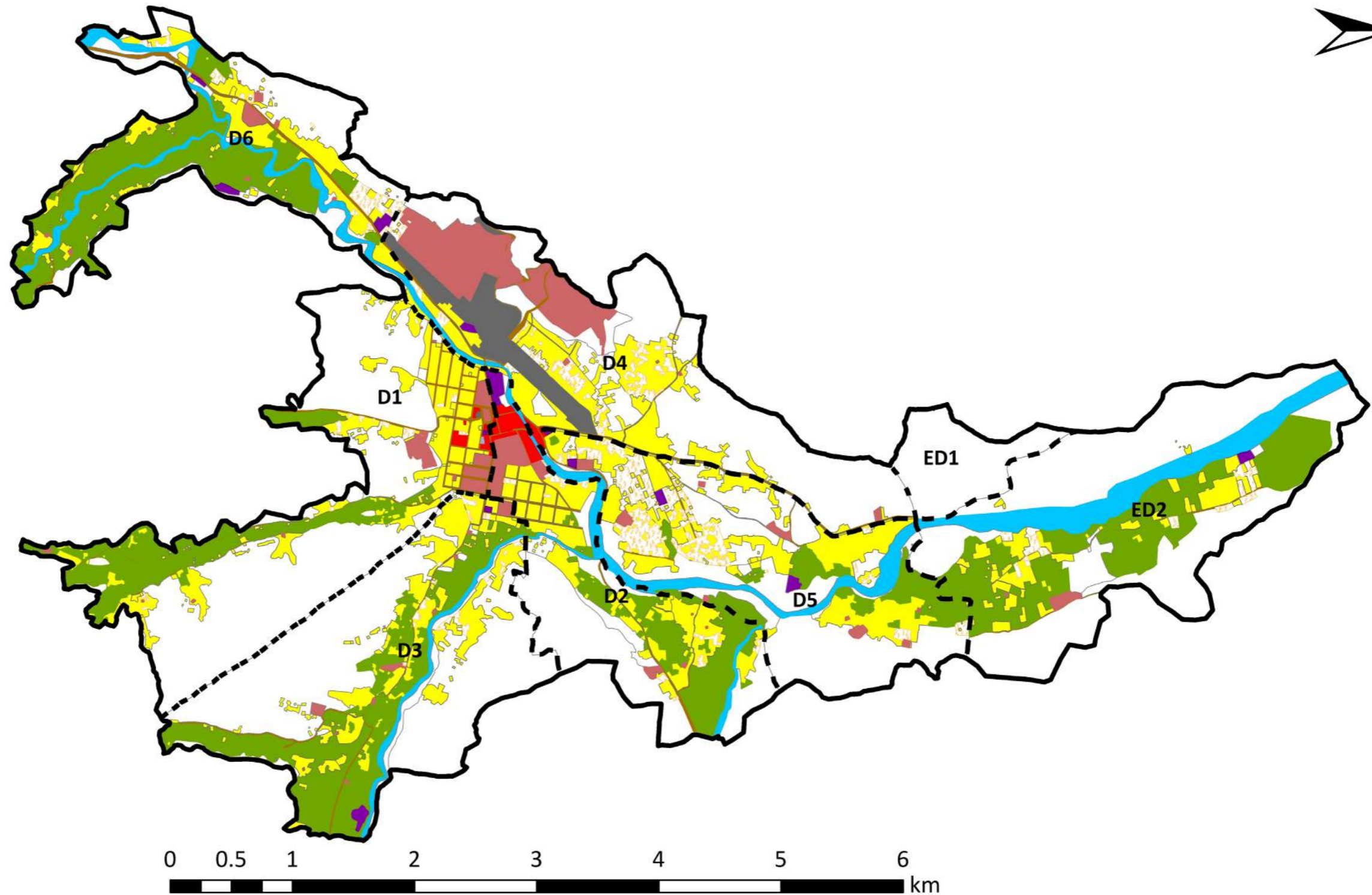
شهر در تصاویر | ښار په انځورنو کې | City In Pictures



استفاده زمین | له ځمکې څخه گټه اخیستل | Land Use



- Barren Land
- Water
- Agriculture
- Green Area
- Forest
- Residential
- Commercial
- Institutional
- Industrial
- Transport
- Road/Street
- Vacant Plots
- Buildings Under Construction
- زمین بایر / شاري ځمکې
- آب / اوبه
- زراعتی / کرهنیزی
- فضای سبز / شنه ځایونه
- جنگل / ځنگل
- مسکونی / استوگنې
- تجارتی / سوداگری
- دولتی / دولتی
- صنعتی / صنعتی
- سړک / لاره / سړک / لاره
- نمرات خالی / خالی نمرې
- ساختمان های در حال ساخت / تعمیرونه د جوړیدو په حال کې



**Legend**

— Municipality Boundary

--- District

- Barren Land
- Water
- Agriculture
- Green Area
- Forest

- Residential
- Commercial
- Institutional
- Industrial
- Transport

- Road/Street
- Vacant Plots
- Buildings Under Construction

- سرک / راه / سرک / لاره
- نمرات خالی / خالی نمري
- ساختمان های در حال ساخت / تعمیرونه د جوړیدو په حال کې

- زمین بایر / شاري ځمکه
- آب / اوبه
- زراعتی / کرهنیزی
- فضای سبز / شنه ځایونه
- جنگل / ځنگل
- مسکونی / استوګنی
- تجارتي / سوداګری
- دولتی / دولتی
- صنعتی / صنعتی
- ترانسپورت / ترانسپورت

رهنمای نقشه / د نقشې رهنما

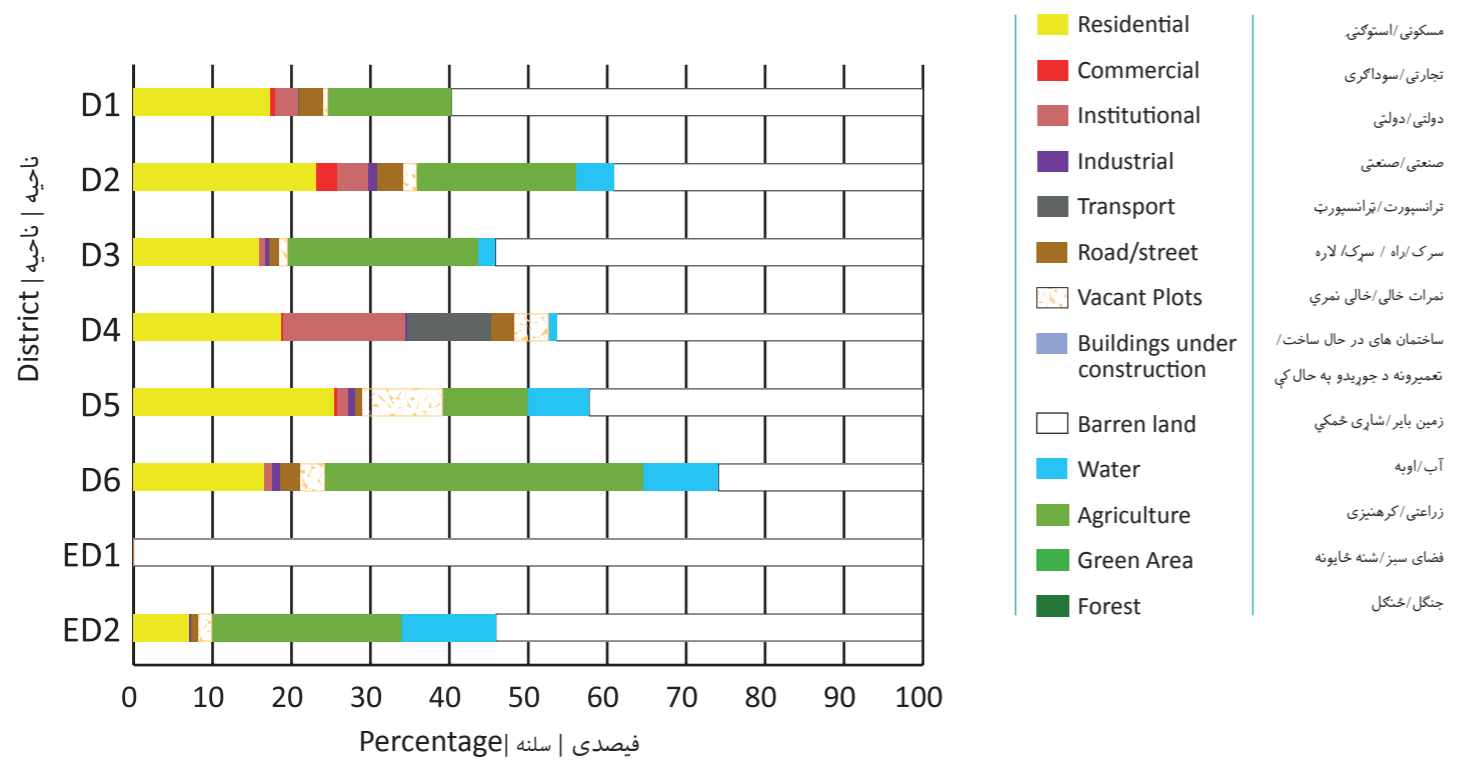
— سرحدات شاروالی / د ښاروالی سرحدونه

--- ناحیه / ناحیه

استفاده زمین  
باساس نواحی

د ناحیو په اساس له  
ځمکو څخه گټه اخیستل

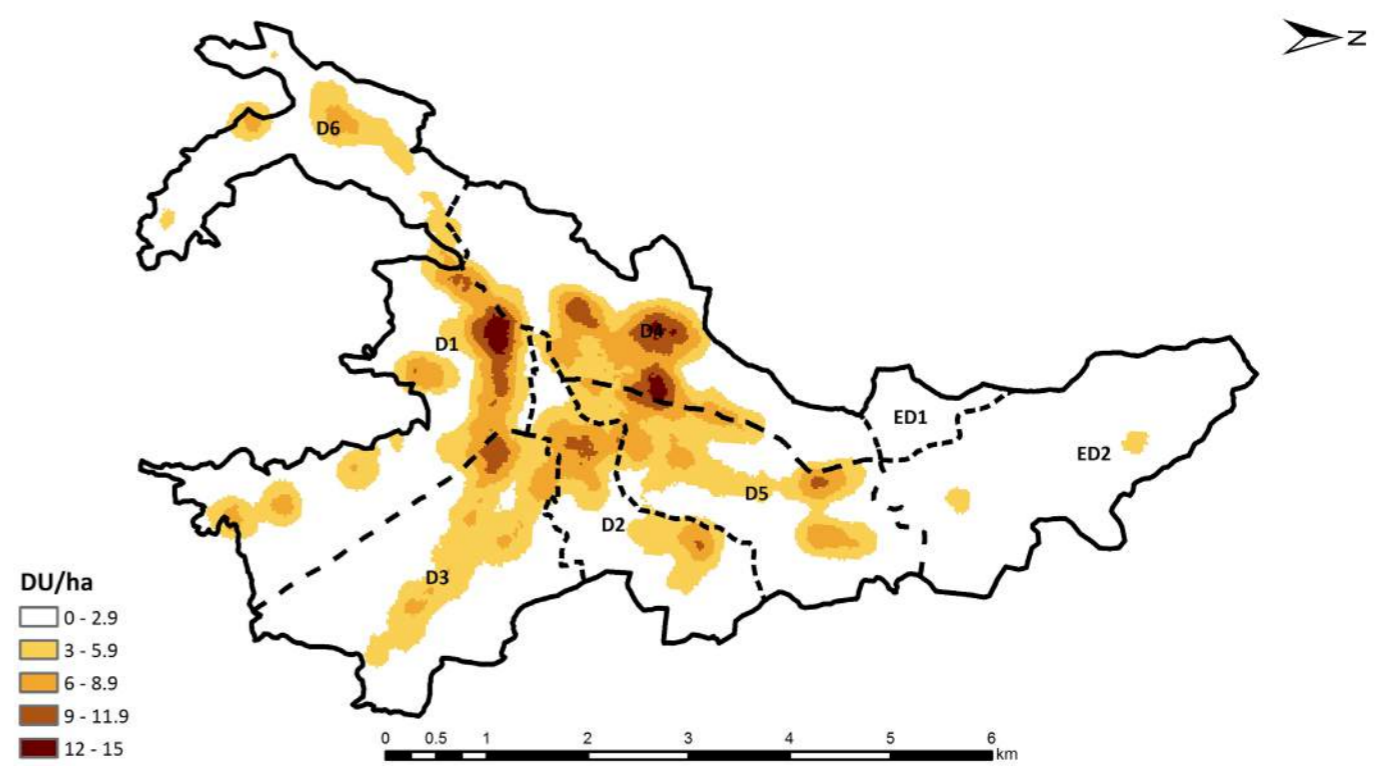
Land Use by District



تراکم خانه ها

د کورونو تراکم

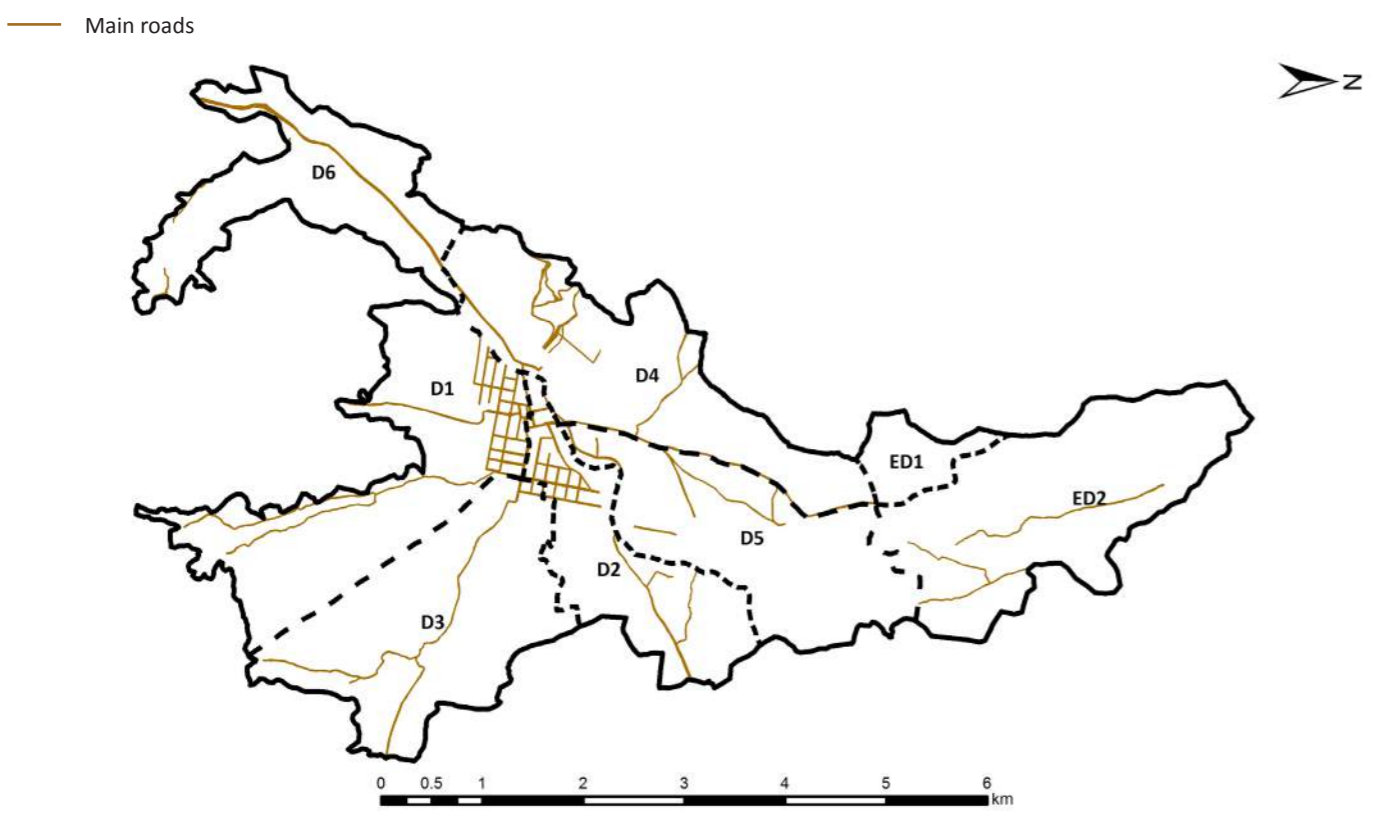
Dwelling Density



سرک ها

سرکونه

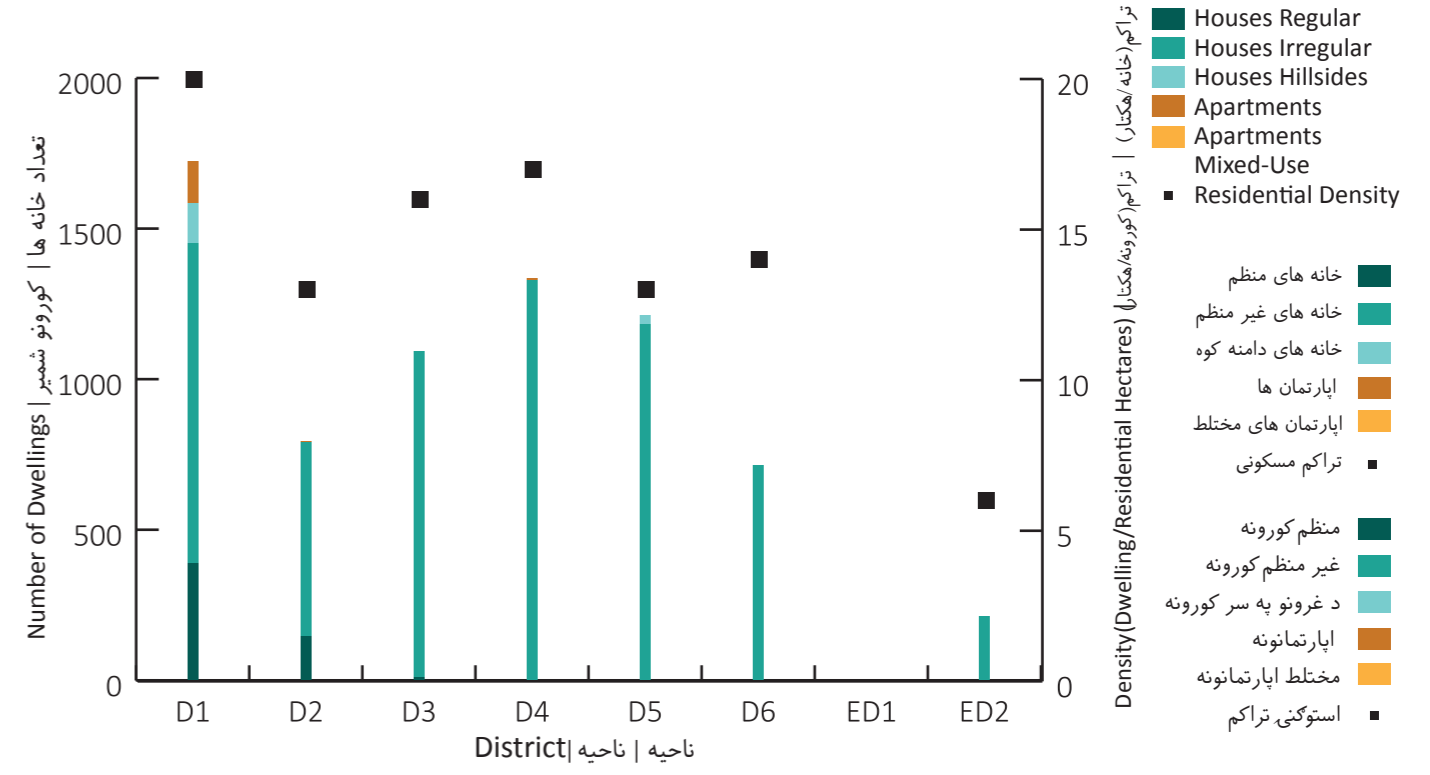
Roads



خانه ها

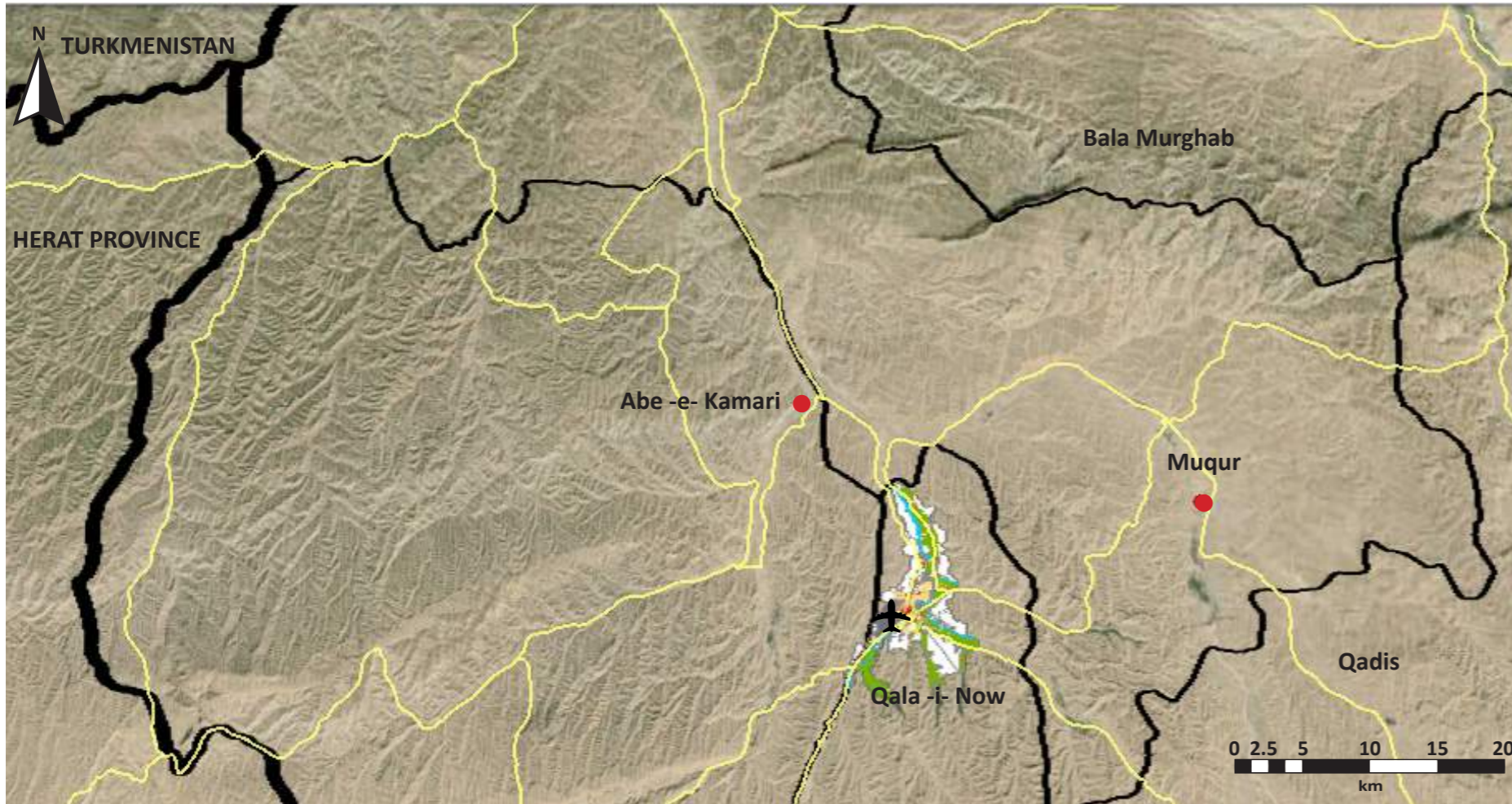
کورونه

Dwellings





ساحه شهري / شاري ساحه / City Region



Legend

- Province
- District
- Municipality
- Airport
- Road
- District Centre

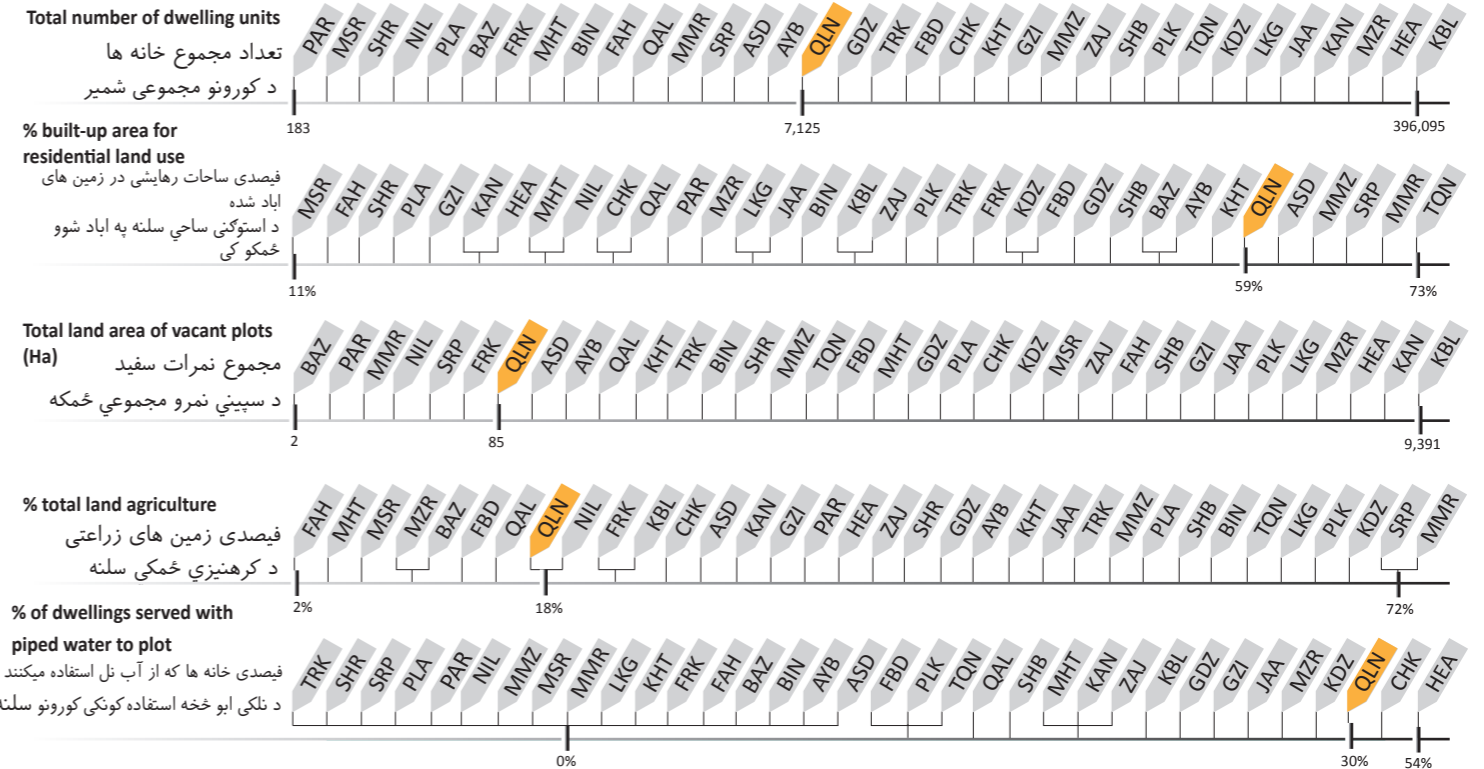

رهنمای نقشه / د نقشې رهنما

- ولایت / ولایت
- ناحیه / ناحیه
- شاروالی / ښاروالی
- میدان هوایی / هوایی ډگر
- سړک / سړک
- مرکز ولسوالی / د ولسوالی مرکز

Source: Google Earth (2015); SOAC GIS

ASD Asad Abad	KBL Kabul	PLA Pul-i-Alam
AYB Aybak	KAN Kandahar	PLK Pul-i-Khumri
BIN Bamyán	KUN Kunduz	PAR Paroon
BAZ Bazarak	KHT Khost	QAL Qalat
CHK Charikar	LKG Lashkar Gah	QLN Qala-i-Naw
FBD Faiz Abad	MMR Mahmood Raqi	SRP Sar-i-Pul
FAH Farah	MSR Maidan Shahr	SHB Sheberghan
FRK Ferozkoh	MMZ Maimana	SHR Sharan
GDZ Gardez	MZR Mazar-i-Sharif	TQN Taluqan
GZI Ghazni	MHT Mehterlam	TRK Tarinkot
HEA Herat	NIL Nili	ZAJ Zaranj
JAA Jalalabad		

شاخص ها / شاخصونه / Indicators





Key Data	بنسټيز معلومات	معلومات اصلي
Province	Zabul	ولایت زابل
Districts	4	۴ ناحیې
Elevation	1,550 m	۱,۵۵۰ متر لوړوالی
Climate	Desert	صحرايي اقلیم
Land Area	4,820 Ha	۴,۸۲۰ هکتار د ځمکې مساحت
Total Dwellings	5,462	۵,۴۶۲ د کورونو شمیر
City Type	Provincial Centre	د ولایت مرکز د ښار نوعیت

Qalat is a Provincial Centre located in southern Afghanistan. Barren land is the dominant land use classification 59% of total land. While built-up land use only accounts for 19% of total land use, within that classification there is a large proportion of institutional land (33%). Qalat also has two distinct industrial areas in Districts 2 and 3.

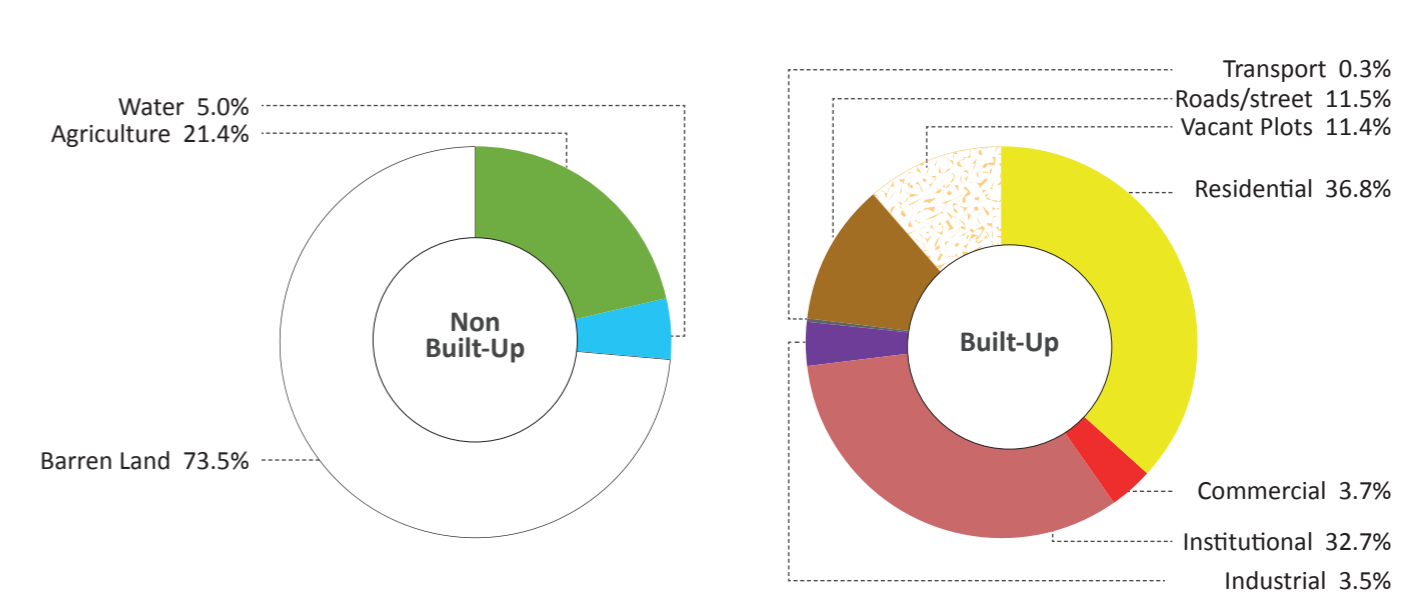
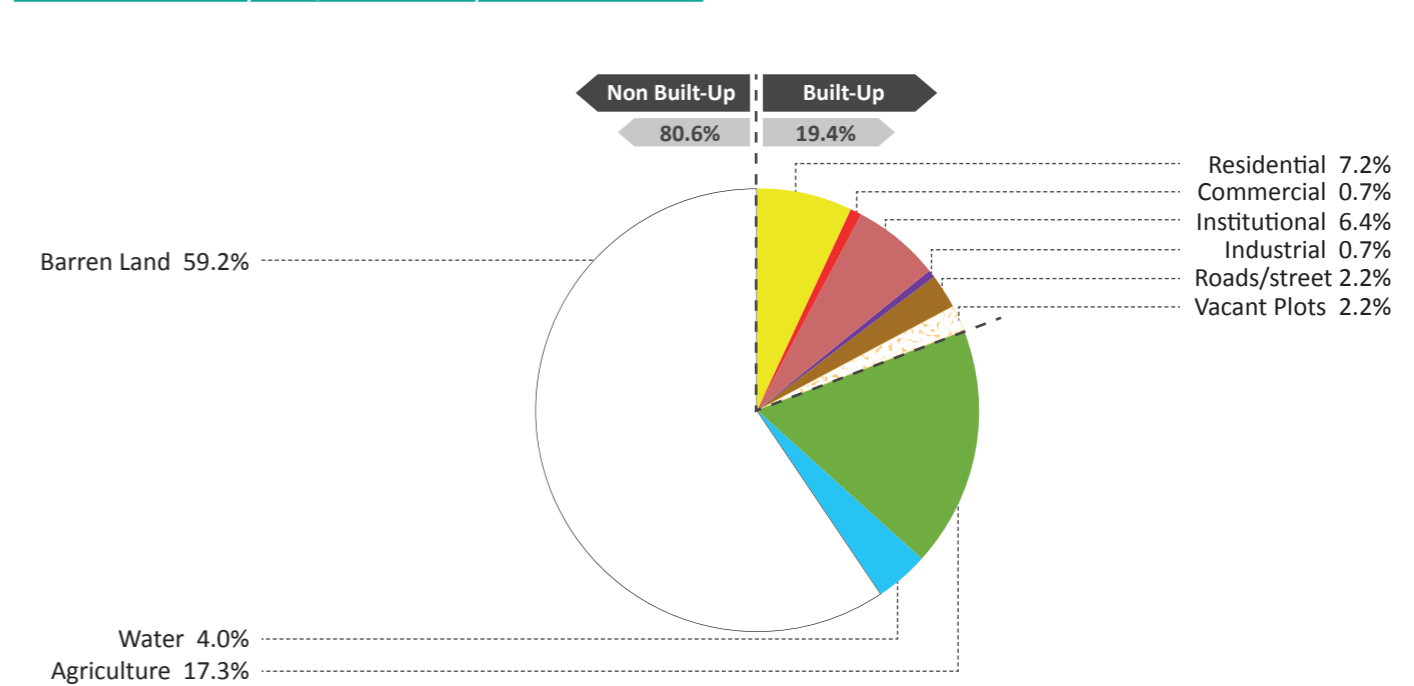
قلات نیز یک مرکز ولایتی در جنوب افغانستان است. اینجا همچنان زمین های بایر بیشترین مساحت ۵۹ فیصد از مجموع مساحت آنرا تشکیل داده اند. درحالیکه زمین های ساحات آباد فقط ۱۹ فیصد از مجموع اراضی آنرا دربر دارند. درین میان ساحات دولتی ۳۳ فیصد را دربر میگیرد. ساحات صنعتی و تولیدی در نواحی دوم و سوم اخذ موقعیت نموده اند

قلات ولایتی مرکز دی چی د افغانستان په جنوب کی موقعیت لری. د ټولی ځمکې څخه ډیری برخه یی (۵۹٪) شاره ده. په داسی حال کی چی د ټولی ځمکې څخه یوازی ۱۹٪ آبادی لری خو په همدی ویشه کی یوه لویه برخه (۳۳٪) سرکاری ځمکه ده. همدا راز قلات په دوهمه او دریمه ناحیه کی دوه مهمی او جلا صنعتی سیمی لری.

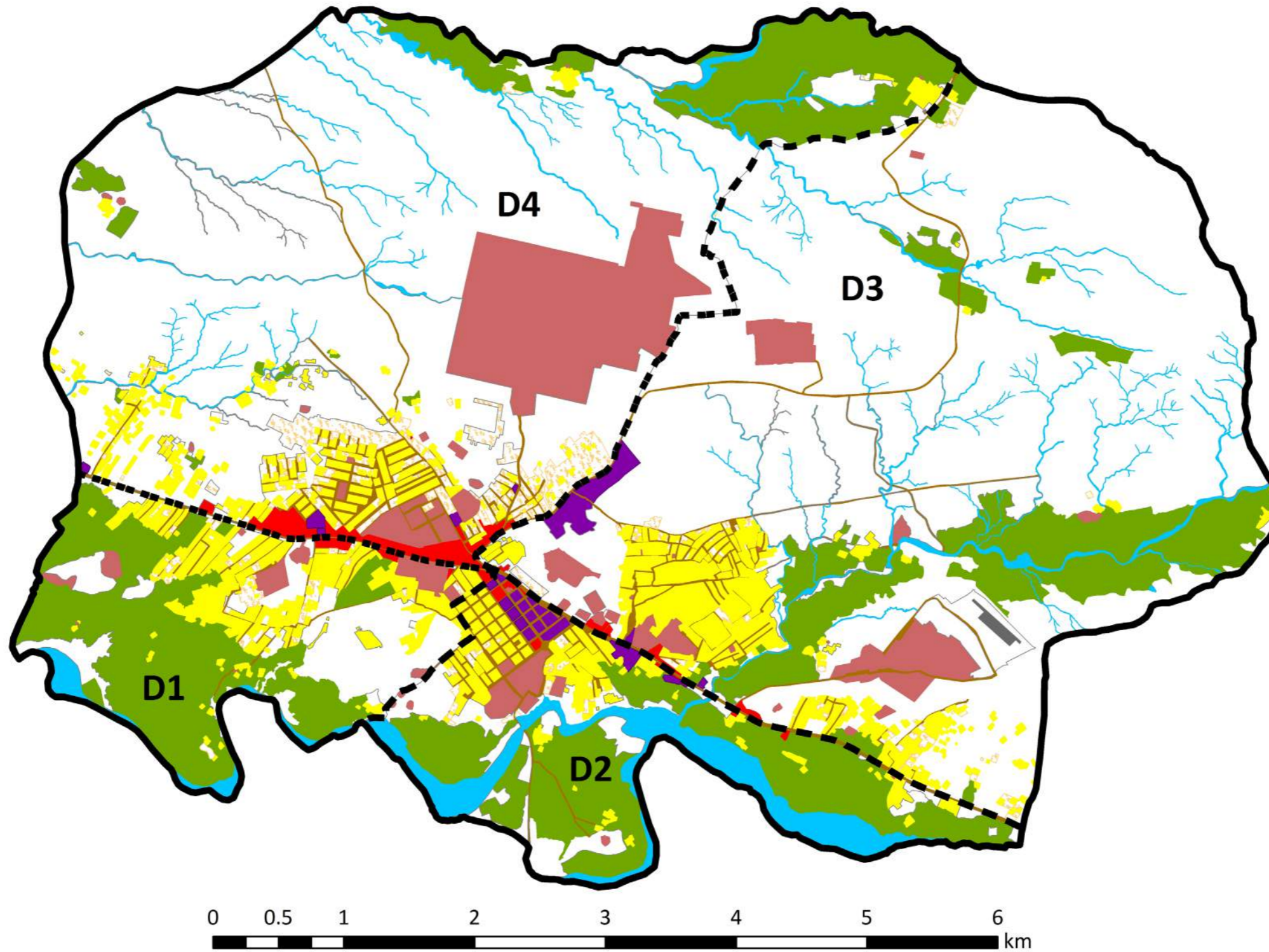
شهر در تصاویر | ښار په انځورنو کې | City In Pictures



استفاده زمین | له ځمکې څخه گټه اخیستل | Land Use



- Barren Land
- Water
- Agriculture
- Green Area
- Forest
- Residential
- Commercial
- Institutional
- Industrial
- Transport
- Road/Street
- Vacant Plots
- Buildings Under Construction
- زمین بایر/شاري ځمکې
- آب/اوبه
- زراعتی/کرهنیزی
- فضای سبز/شنه ځایونه
- جنگل/ځنگل
- مسکونی/استوګنې
- تجارتی/سوداګری
- دولتی/دولتی
- صنعتی/صنعتی
- سرک/اره / سرک/لاړه
- نمرات خالی/خالی نمري
- ساختمان های در حال ساخت/تعمیرونه د جوړیدو په حال کې
- ترانسپورت/ترانسپورت



**Legend**

— Municipality Boundary

--- District

- Barren Land
- Water
- Agriculture
- Green Area
- Forest

- Residential
- Commercial
- Institutional
- Industrial
- Transport

- Road/Street
- Vacant Plots
- Buildings Under Construction

- سرک / راه / سرک / لاره
- نمرات خالی / خالی نمري
- ساختمان های در حال ساخت / تعمیرونه د جوړیدو په حال کې

- زمین بایر / شاري ځمکه
- آب / اوبه
- زراعتی / کرهنیزی
- فضای سبز / شنه ځایونه
- جنگل / ځنگل
- مسکونی / استوګنی
- تجارتي / سوداګری
- دولتی / دولتی
- صنعتی / صنعتی
- ترانسپورت / ترانسپورت

رهنمای نقشه / د نقشې رهنما

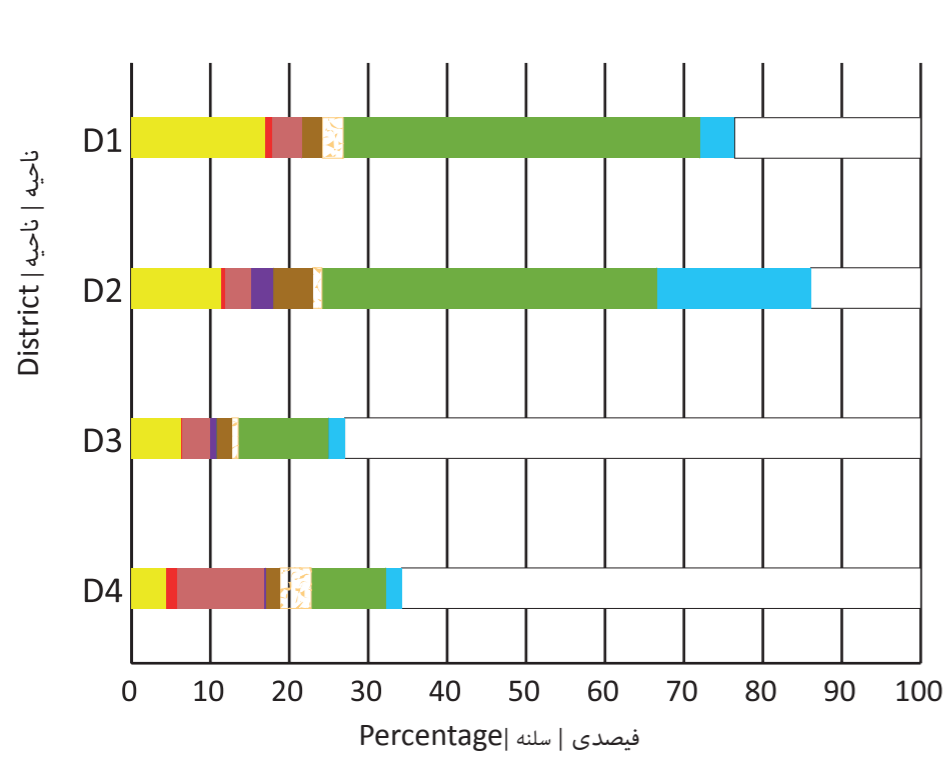
— سرحدات شاروالی / د ښاروالی سرحدونه

--- ناحیه / ناحیه

Land Use by District

د ناحیو په اساس له ځمکو څخه گټه اخیستل

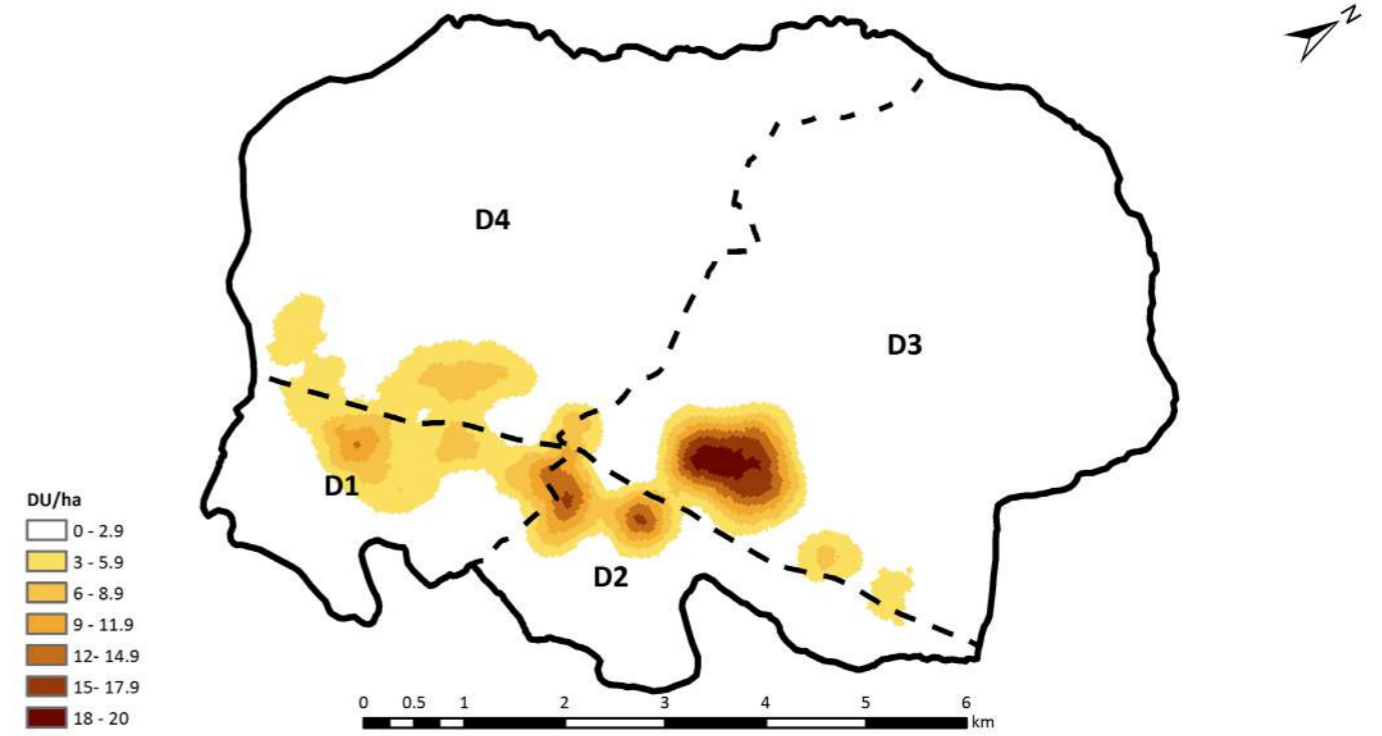
استفاده زمین با اساس نواحی



Dwelling Density

د کورونو تراکم

تراکم خانه ها

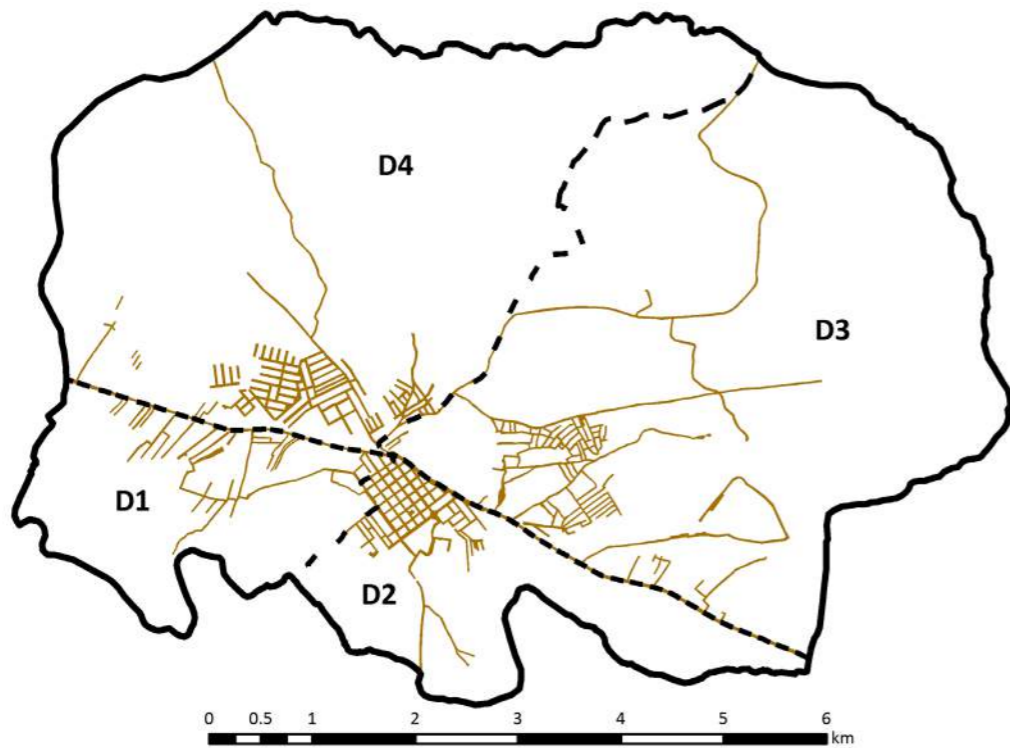


Roads

سرکونه

سرک ها

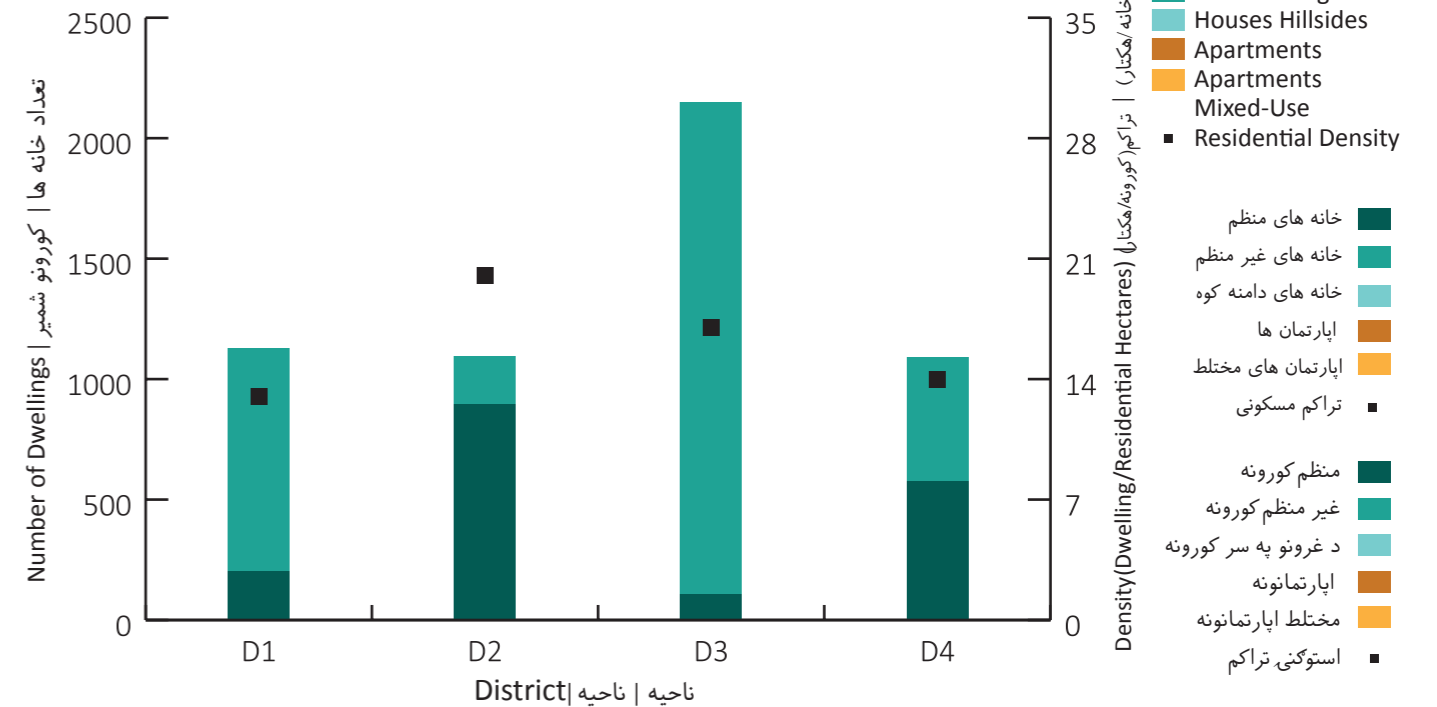
Main roads



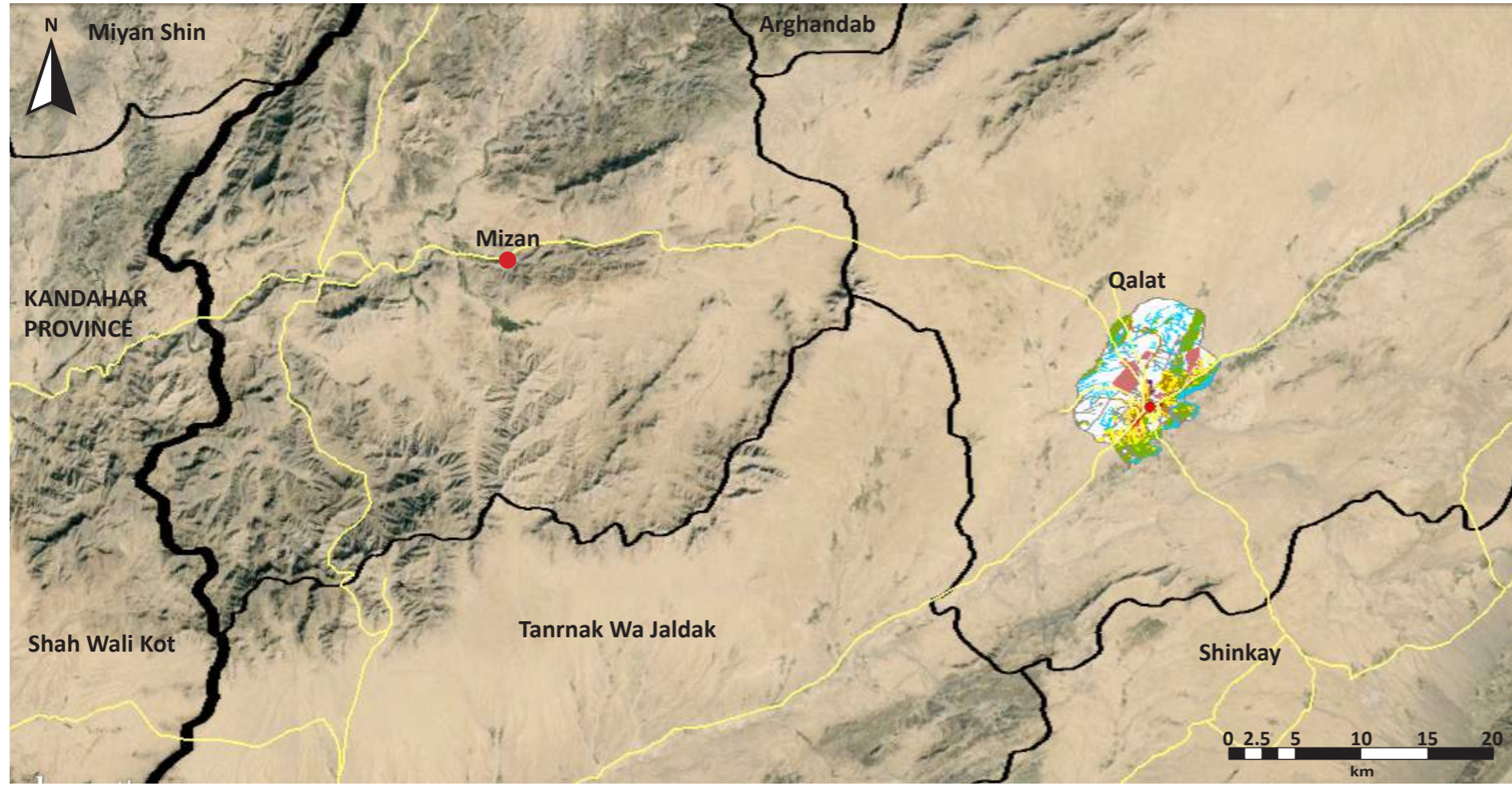
Dwellings

کورونه

خانه ها



ساحه شهري / شاري ساحه / City Region



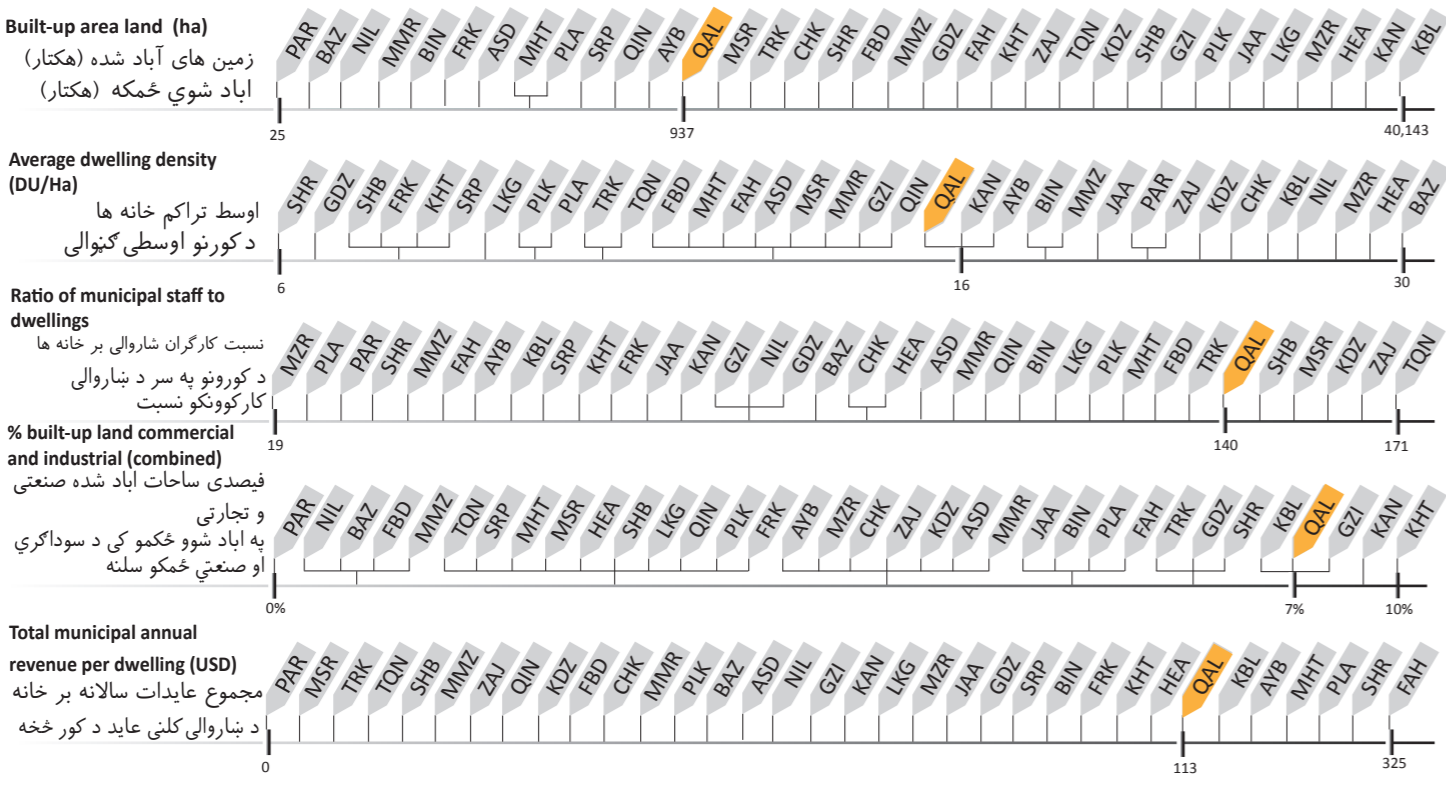
**Legend** / رهنمای نقشه / د نقشې رهنما

- Province / ولایت / ولایت
- District / ناحیه / ناحیه
- Municipality / شاروالی / شاروالی
- Airport / میدان هوایی / هوایی ډگر
- Road / سرک / سرک
- District Centre / مرکز ولسوالی / د ولسوالی مرکز

Source: Google Earth (2015); SOAC GIS

ASD	Asad Abad	KBL	Kabul	PLA	Pul-i-Alam
AYB	Aybak	KAN	Kandahar	PLK	Pul-i-Khumri
BIN	Bamyan	KUN	Kunduz	PAR	Paroon
BAZ	Bazarak	KHT	Khost	QAL	Qalat
CHK	Charikar	LKG	Lashkar Gah	QLN	Qala-i-Naw
FBD	Faiz Abad	MMR	Mahmood Raqi	SRP	Sar-i-Pul
FAH	Farah	MSR	Maidan Shahr	SHB	Sheberghan
FRK	Ferozkoh	MMZ	Maimana	SHR	Sharan
GDZ	Gardez	MZR	Mazar-i-Sharif	TQN	Taluqan
GZI	Ghazni	MHT	Mehterlam	TRK	Tarinkot
HEA	Herat	NIL	Nili	ZAJ	Zaranj
JAA	Jalalabad				

شاخص ها / شاخصونه / Indicators



Sar-i-Pul			سر پل
SRP			سر پل

Key Data	بنسټيز معلومات	معلومات اصلي			
Province	Sar-i-pul	سرپل	ولایت	سرپل	ولایت
Districts	5	۵	ناحيه	۵	ناحيه
Elevation	888 m	۸۸۸ متر	ارتفاع	۸۸۸ متر	ارتفاع
Climate	Local steppe	متعدل	آب و هوا	متعدل	آب و هوا
Land Area	2,990 Ha	۲,۹۹۰ هکتار	مساحت زمين	۲,۹۹۰ هکتار	مساحت زمين
Total Dwellings	5,675	۵,۶۷۵	مجموعه خانه ها	۵,۶۷۵	مجموعه خانه ها
City Type	Provincial Centre	د ولایت مرکز	نوعیت شهر	مرکز ولایت	نوعیت شهر

Sar-i-Pul is a Provincial Centre in northern Afghanistan that is predominately agricultural land (72%). Of the 24% which is built-up land, 70% is residential land consisting of mostly irregular houses. Commercial land use is clustered in District 1.

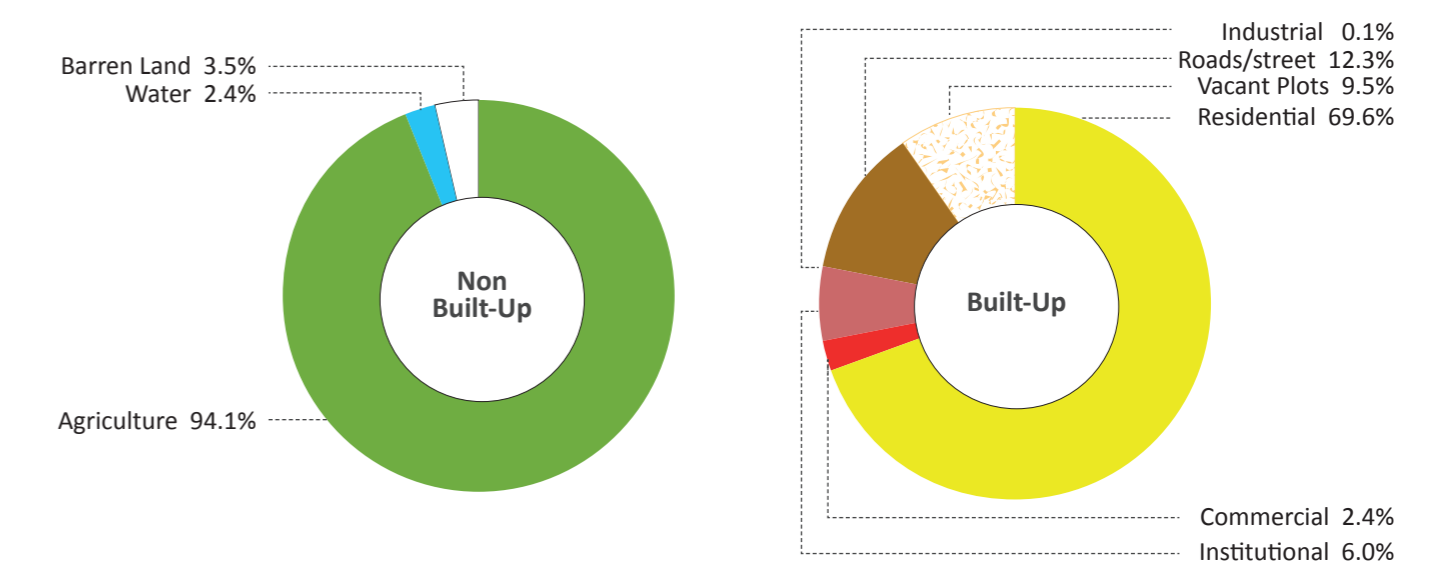
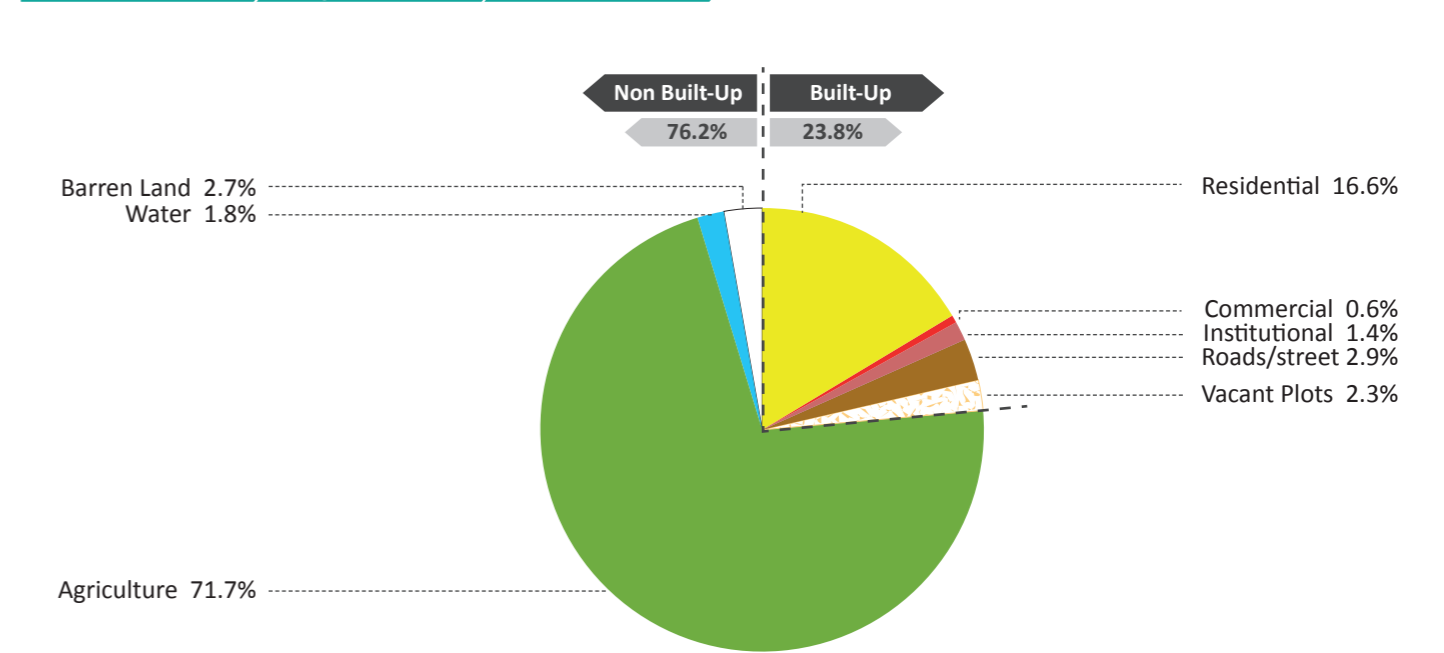
سرپل همچنان یک مرکز ولایتی است که در شمال افغانستان موقعیت دارد. زمین های زراعتی ۷۲ فیصد بر شهر چیره شده است. از جمله ۲۴ فیصد ساحات آباد ۷۰ فیصد را ساحات رهائشی دربر گرفته که بیشتر شامل خانه های نامنظم میشود. ساحات تجارتي بیشتر در ناحیه اول قرار دارند

سر پل د ولایتی مرکز په توګه د افغانستان په شمال کې موقعیت لري چې ډیره ځمکه یی (۷۲٪) کرهنیزه ده. ۲۴٪ ځمکه یی آبادی لري چې د هغی جملی څخه ۷۰٪ یی هستوګنیزه ځمکه ده چې نامنظم کورونه دی. تجارتي ځمکه یی په لومړی ناحیې کې موقعیت لري

شهر در تصاویر | بنار په انځورنو کې | City In Pictures

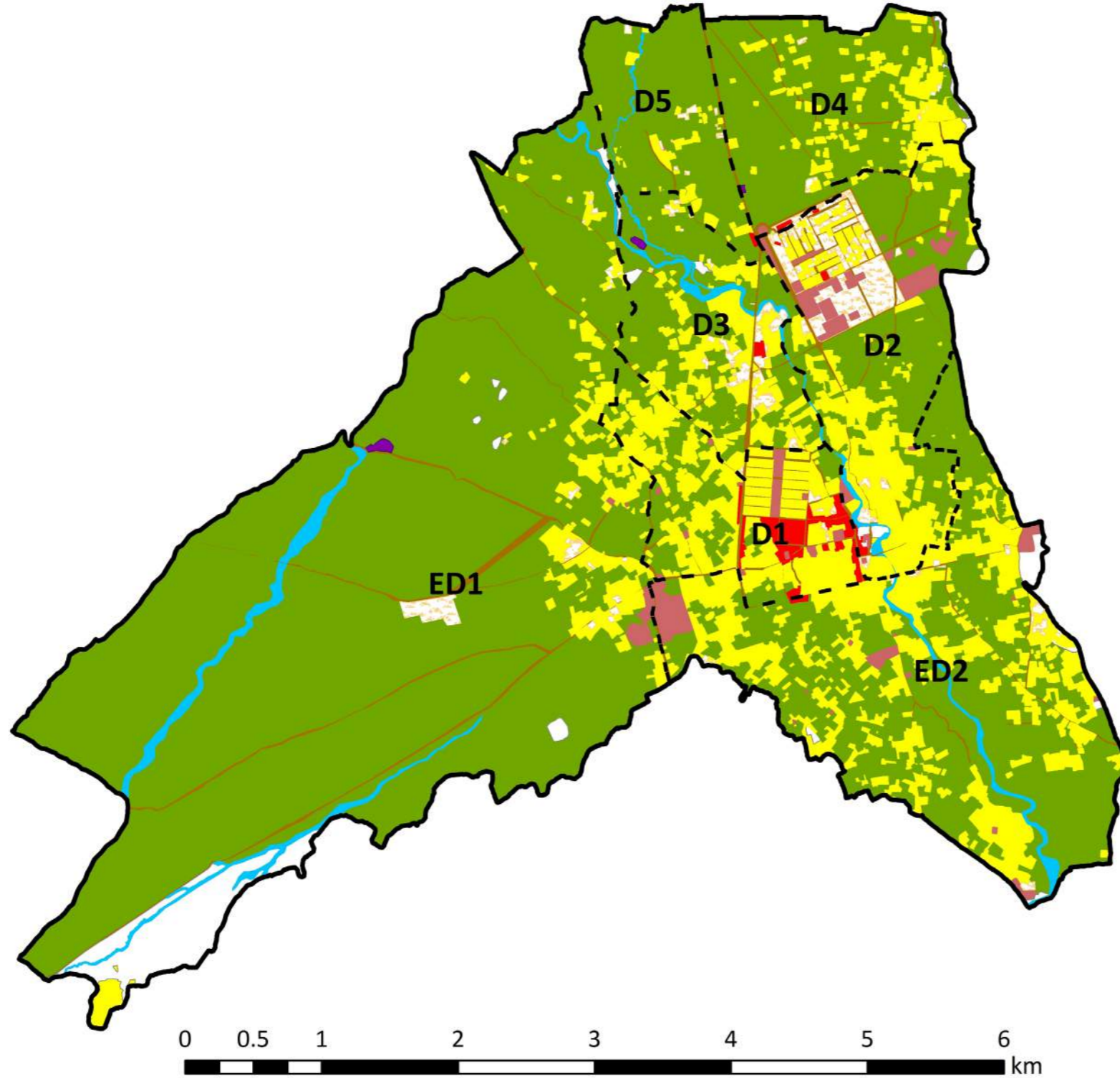


استفاده زمین | له ځمکې څخه | Land Use



- Barren Land
- Residential
- Road/Street
- Water
- Commercial
- Vacant Plots
- Agriculture
- Institutional
- Buildings
- Green Area
- Industrial
- Under Construction
- Forest
- Transport

- زمین بایر / اشاري ځمکې
- مسکونی / استوګنې
- سړک / راه / سړک / لاره
- آب / اوبه
- تجارتي / سوداګری
- نمرات خالی / خالی نمري
- زراعتي / کرهنيزی
- دولتي / دولتي
- فضای سبز / شنه خایونه
- صنعتي / صنعتي
- ساختمان های در حال ساخت / تعمیرونه د جوړیدو په حال کې
- جنگل / ځنگل
- ترانسپورت / ترانسپورت



**Legend**

— Municipality Boundary

--- District

- Barren Land
- Water
- Agriculture
- Green Area
- Forest

- Residential
- Commercial
- Institutional
- Industrial
- Transport

- Road/Street
- Vacant Plots
- Buildings Under Construction

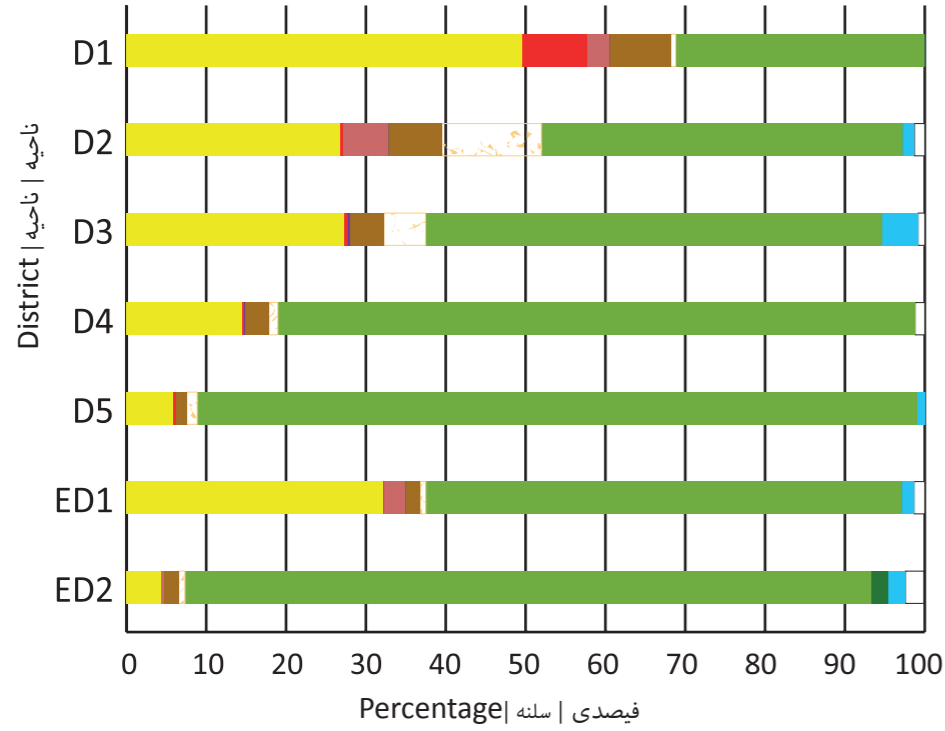
- سرک / راه / سرک / لاره
- نمرات خالی / خالی نمري
- ساختمان های در حال ساخت / تعمیرونه د جوړیدو په حال کې

- رهنمای نقشه / د نقشې رهنما
- سرحدات شاروالی / د ښاروالی سرحدونه
- ناحیه / ناحیه
- زمین بایر / شاري ځمکه
  - آب / اوبه
  - زراعتی / کرهنیزی
  - فضای سبز / شنه ځایونه
  - جنگل / ځنگل
  - مسکونی / استوګنی
  - تجارتي / سوداګری
  - دولتی / دولتی
  - صنعتی / صنعتی
  - ترانسپورت / ترانسپورت

Land Use by District

د ناحیو په اساس له ځمکو څخه گټه اخیستل

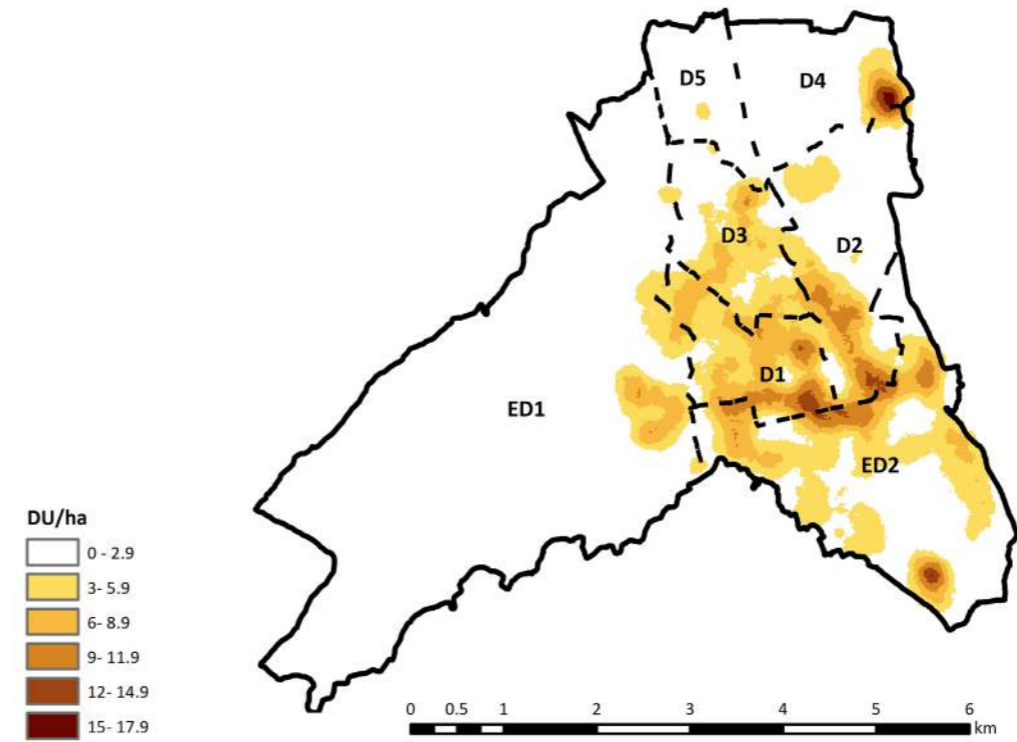
استفاده زمین با اساس نواحی



Dwelling Density

د کورونو تراکم

تراکم خانه ها

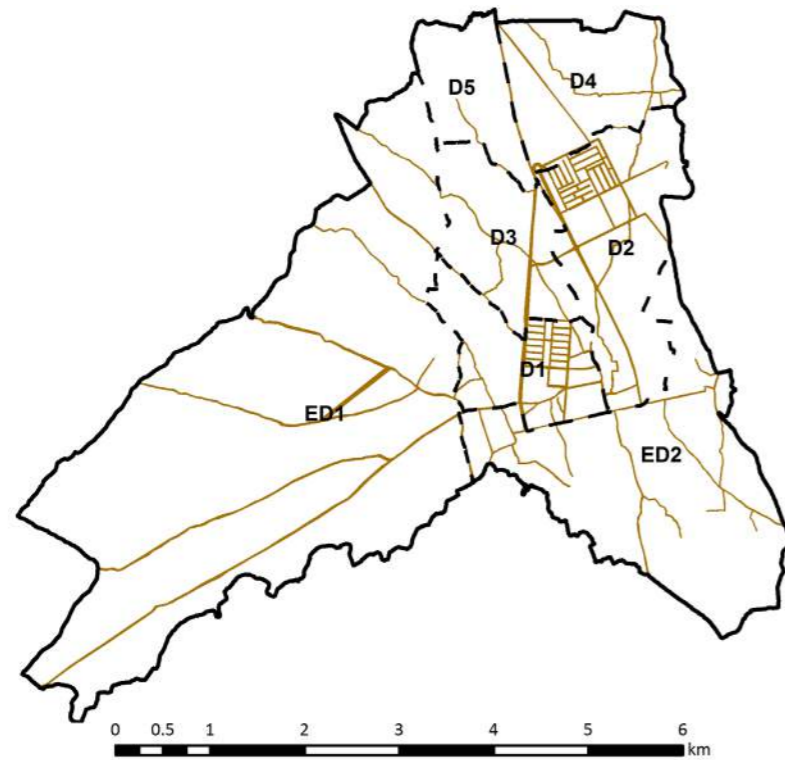


Roads

سرکونه

سرک ها

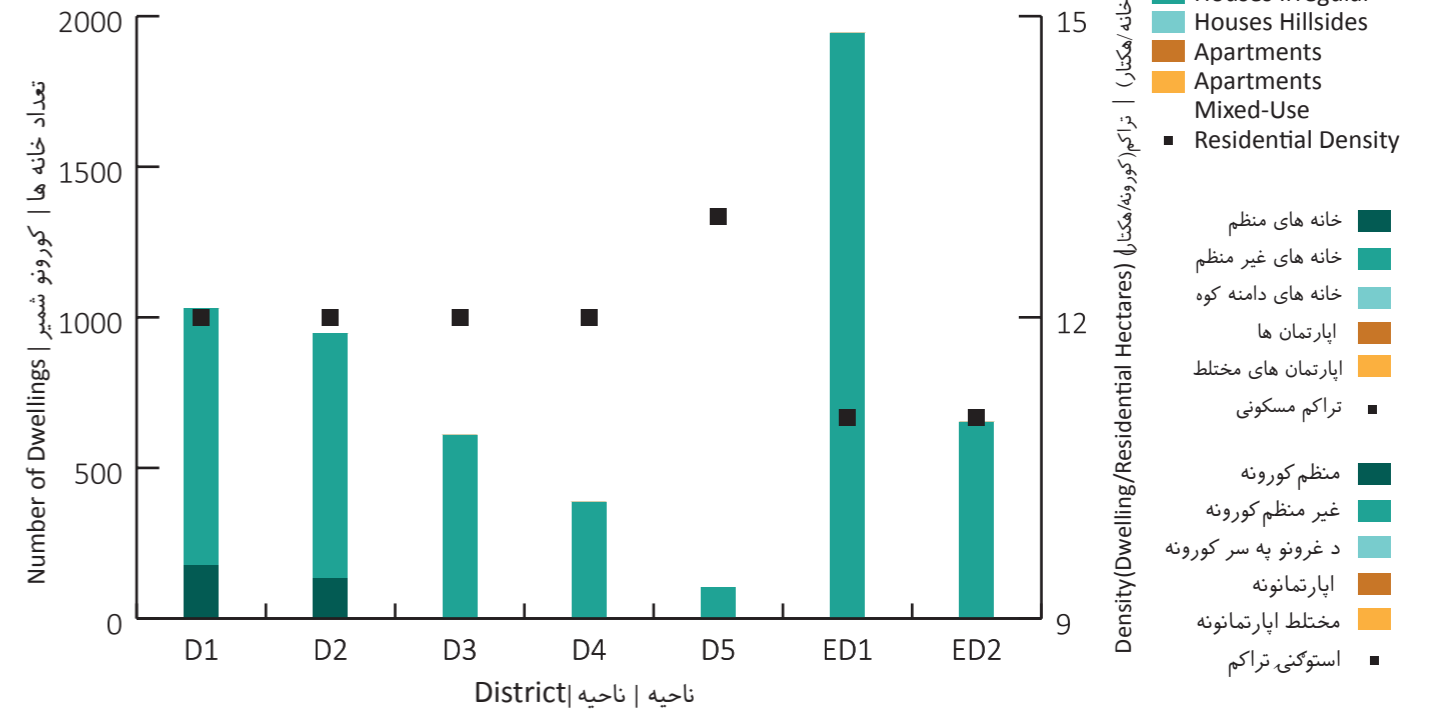
Main roads



Dwellings

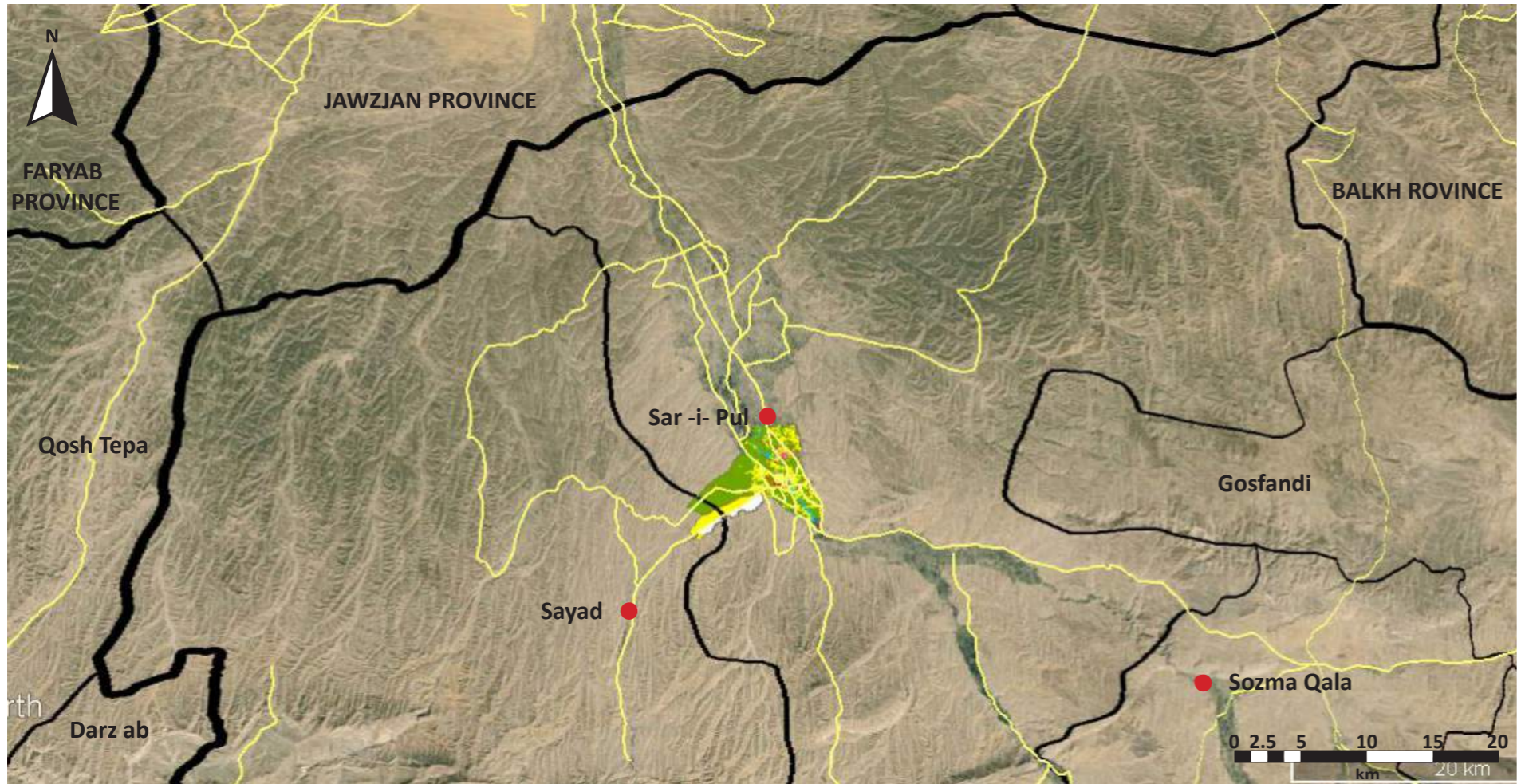
کورونه

خانه ها





ساحه شهری / شاری ساحه / City Region





**Legend**

Province	ولایت / ولایت
District	ناحیه / ناحیه
Municipality	شاروالی / شاروالی
Airport	میدان هوایی / هوایی ډگر
Road	سړک / سړک
District Centre	مرکز ولسوالی / د ولسوالی مرکز

Source: Google Earth (2015); SOAC GIS

ASD	Asad Abad	KBL	Kabul	PLA	Pul-i-Alam
AYB	Aybak	KAN	Kandahar	PLK	Pul-i-Khumri
BIN	Bamyan	KUN	Kunduz	PAR	Paroon
BAZ	Bazarak	KHT	Khost	QAL	Qalat
CHK	Charikar	LKG	Lashkar Gah	QLN	Qala-i-Naw
FBD	Faiz Abad	MMR	Mahmood Raqi	SRP	Sar-i-Pul
FAH	Farah	MSR	Maidan Shahr	SHB	Sheberghan
FRK	Ferozkoh	MMZ	Maimana	SHR	Sharan
GDZ	Gardez	MZR	Mazar-i-Sharif	TQN	Taluqan
GZI	Ghazni	MHT	Mehterlam	TRK	Tarinkot
HEA	Herat	NIL	Nili	ZAJ	Zaranj
JAA	Jalalabad				

شاخص ها / شاخصونه / Indicators



Sheberghan			شبرغان
SHB			شبرغان

Key Data	بنسټيز معلومات	معلومات اصلي			
Province	Jawzjan	جوزجان	ولایت	جوزجان	ولایت
Districts	4	۴	ناحيه	۴	ناحيه
Elevation	335 m	۳۳۵ متر	لوړوالی	۳۳۵ متر	ارتفاع
Climate	Semi-arid	نیمه خشک	اقلیم	نیمه خشک	آب و هوا
Land Area	7,335 Ha	۷,۳۳۵ هکتار	د ځمکې مساحت	۷,۳۳۵ هکتار	مساحت زمین
Total Dwellings	19,511	۱۹,۵۱۱	د کورونو شمیر	۱۹,۵۱۱	مجموعه خانه ها
City Type	Trading and Transit Hub	تجارتی او ترانزیتی	د ښار نوعیت	تجارتی و ترانزیتی	نوعیت شهر

Sheberghan is a Trading and Transit Hub in northern Afghanistan. Agriculture accounts for 50% of the 7,335 hectares within the municipal boundaries. Residential land is 23% and largely clustered in the central area, but well distributed through the four districts.

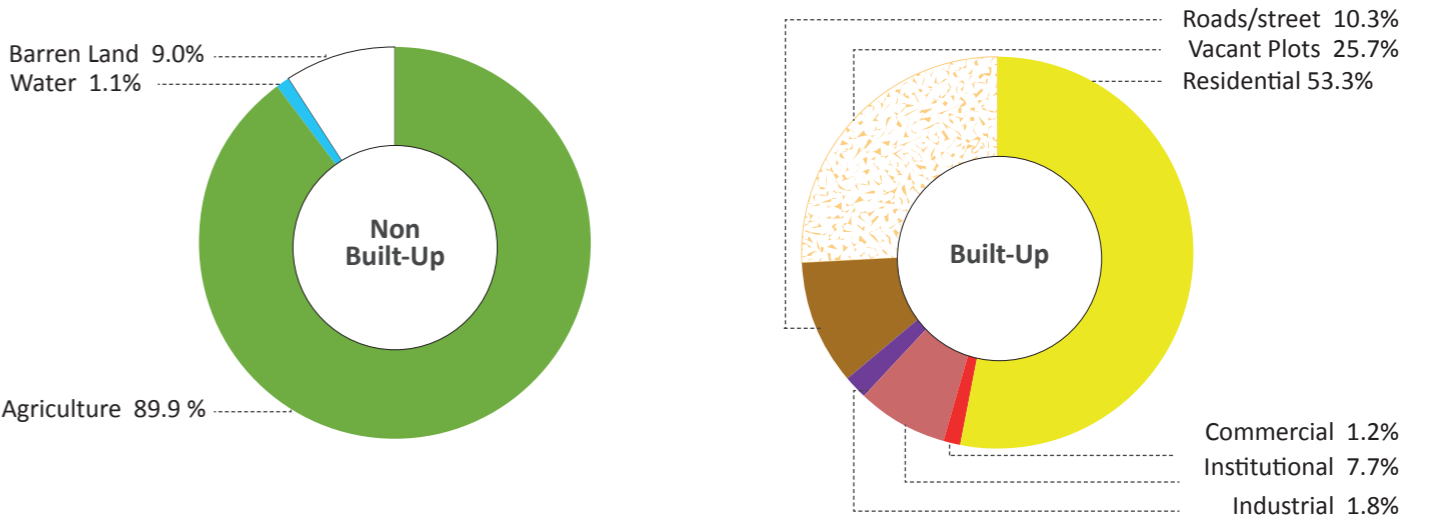
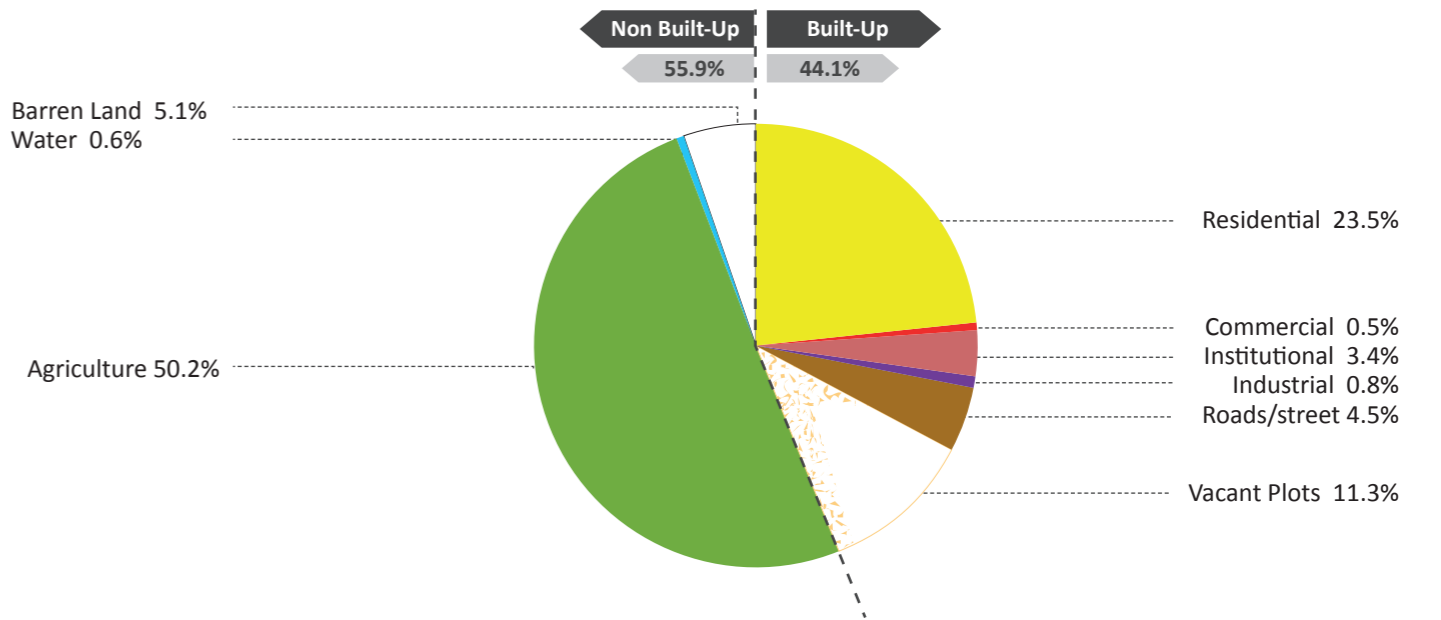
شبرغان یکی از مراکز تجارتي و ترانزیتی در شمال افغانستان است. زمین های زراعتی ۵۰ فیصد از ۷۳۳۵ هکتار زمین های داخل منطقه شهری را دربر گرفته اند. ساحات رهائشی ۲۳ فیصد را دربر میگیرند که بیشتر در نواحی مرکزی قرار دارند اما بسیار خوب در هر چهار ناحیه تقسیم شده اند.

شبرغان د افغانستان په شمال کې یو سواگیریز او ترانزیتی مرکز دی. د ښارۍ سیمې ۷۳۳۵ هکتاره ځمکه ۵۰٪ کرهنیزه ځمکه گڼل کیږي. ۲۳٪ ځمکه یې هستوگنیزه کورونه جوړوي چې ډیری یې د مرکز په منځني برخه کې موقعیت لري چې په سمه توگه په څلورو ناحیو ویشل شوی دی.

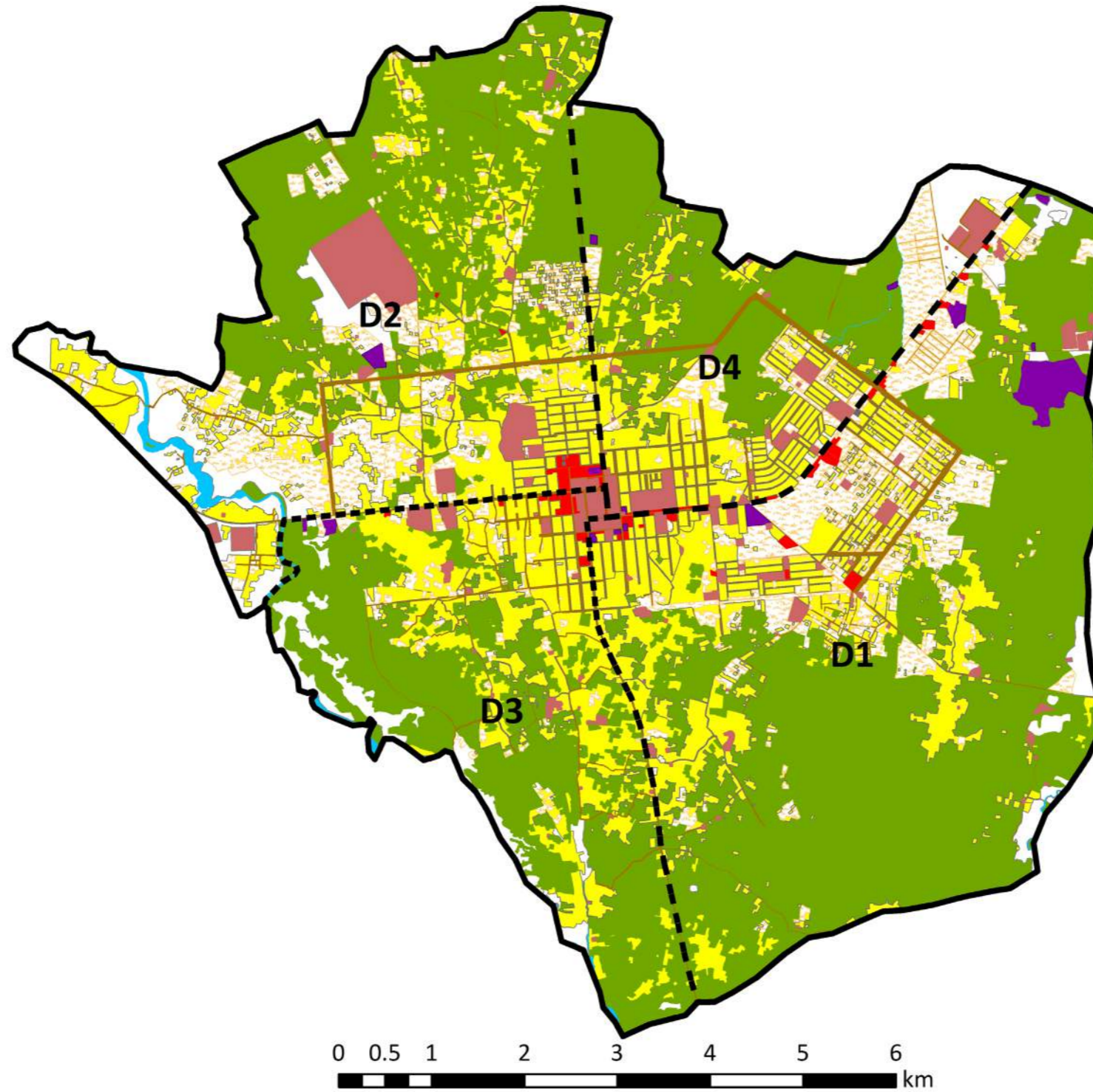
شهر در تصاویر | ښار په انځورنو کې | City In Pictures



استفاده زمین | له ځمکې څخه | Land Use



- Barren Land
- Water
- Agriculture
- Green Area
- Forest
- Residential
- Commercial
- Institutional
- Industrial
- Transport
- Road/Street
- Vacant Plots
- Buildings
- Under Construction
- زمین بایر/اشاري ځمکې
- آب/اوبه
- زراعتي/کرهنيزی
- فضای سبز/شنه خایونه
- جنگل/ځنگل
- مسکونی/استوگنې
- تجارتی/سوداگری
- دولتی/دولتی
- صنعتی/صنعتی
- ترانسپورت/ترانسپورت
- سرک/راه / سرک/لاړه
- نمرات خالی/خالی نمري
- ساختمان های در حال ساخت/ تعمیرونه د جوړیدو په حال کې



**Legend**

— Municipality Boundary

--- District

- Barren Land
- Water
- Agriculture
- Green Area
- Forest

- Residential
- Commercial
- Institutional
- Industrial
- Transport

- Road/Street
- Vacant Plots
- Buildings Under Construction

- سرک / راه / سړک / لاره
- نمرات خالی / خالی نمري
- ساختمان های در حال ساخت / تعمیرونه د جوړیدو په حال کې

- زمین بایر / شاري ځمکه
- آب / اوبه
- زراعتی / کرهنیزی
- فضای سبز / شنه ځایونه
- جنگل / ځنگل
- مسکونی / استوګنی
- تجارتي / سوداګری
- دولتی / دولتی
- صنعتی / صنعتی
- ترانسپورت / ترانسپورت

رهنمای نقشه / د نقشي رهنما

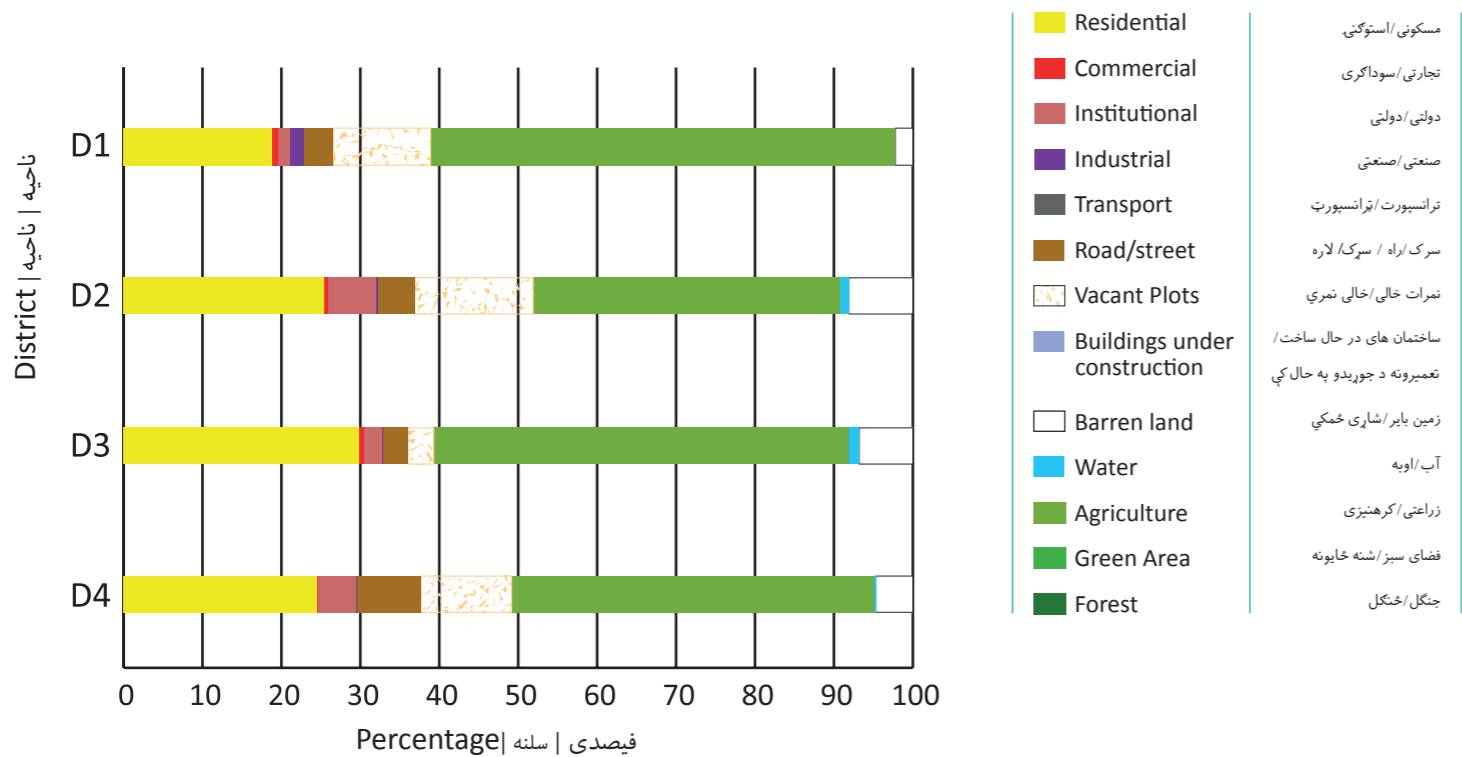
— سرحدات شاروالی / د ښاروالی سرحدونه

--- ناحیه / ناحیه

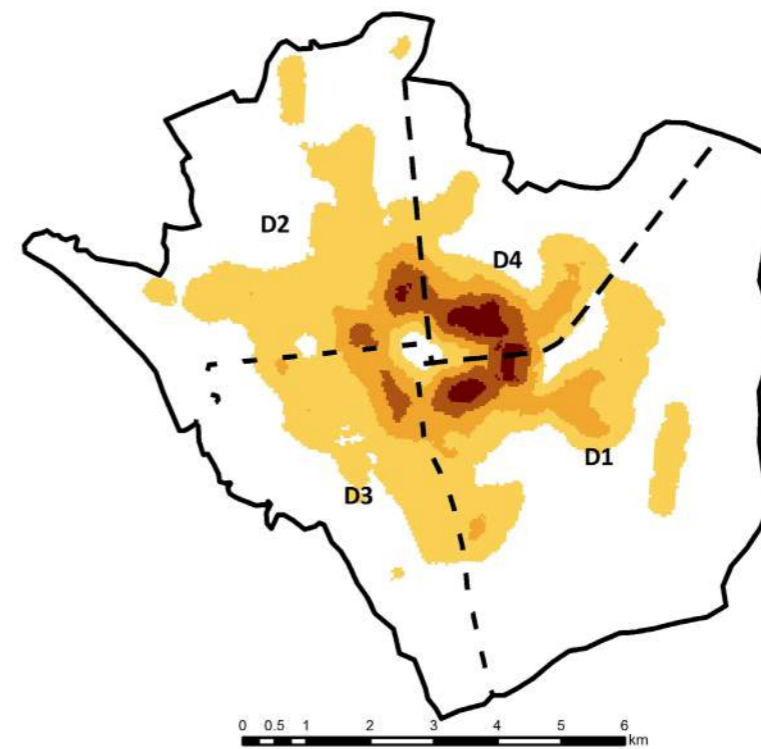
استفاده زمین  
باساس نواحی

د ناحیو په اساس له  
خمکو څخه گټه اخیستل

Land Use by District



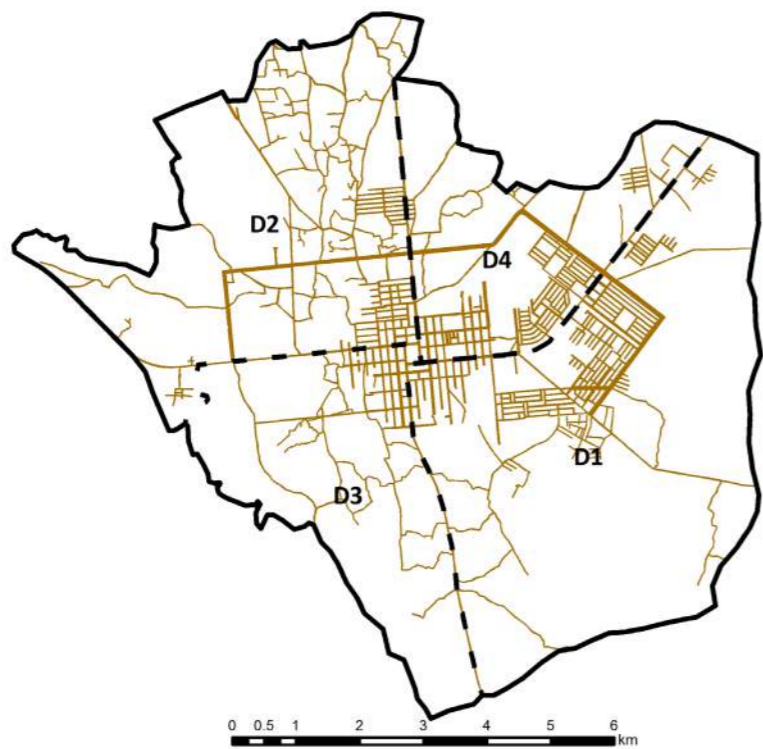
تراکم خانه ها



سرک ها

سرکونه

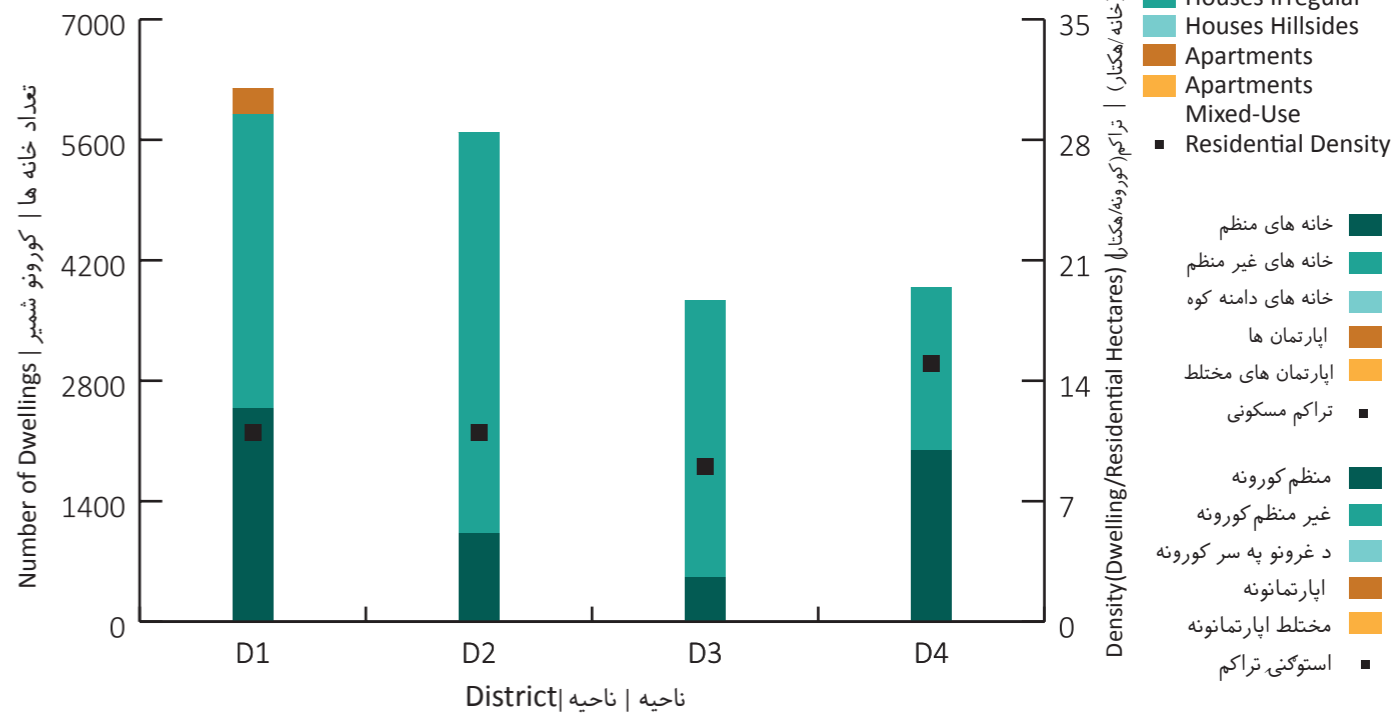
Main roads



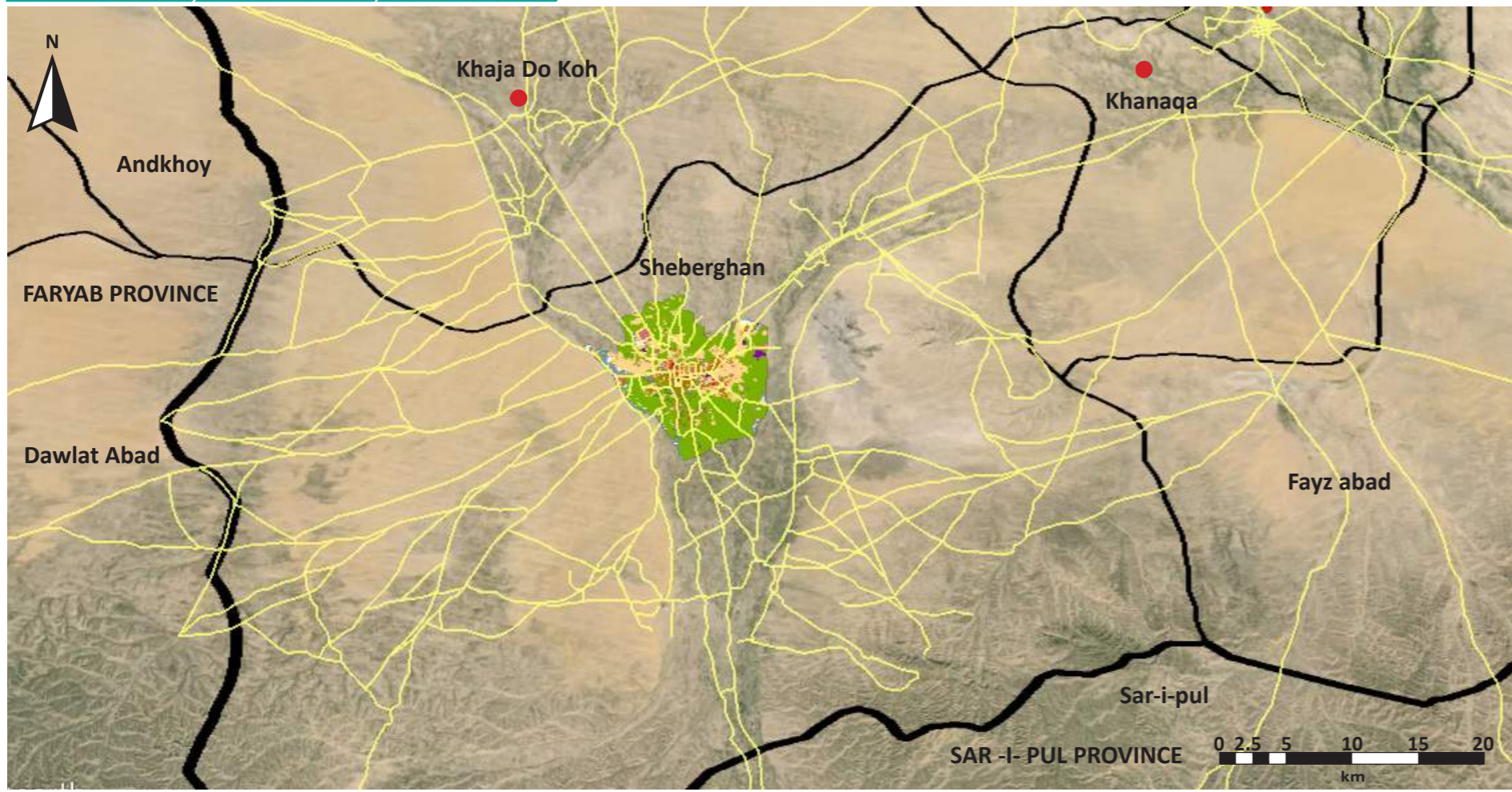
خانه ها

کورونه

Dwellings



ساحه شهرى / شبرى / شبرى ساحه / City Region



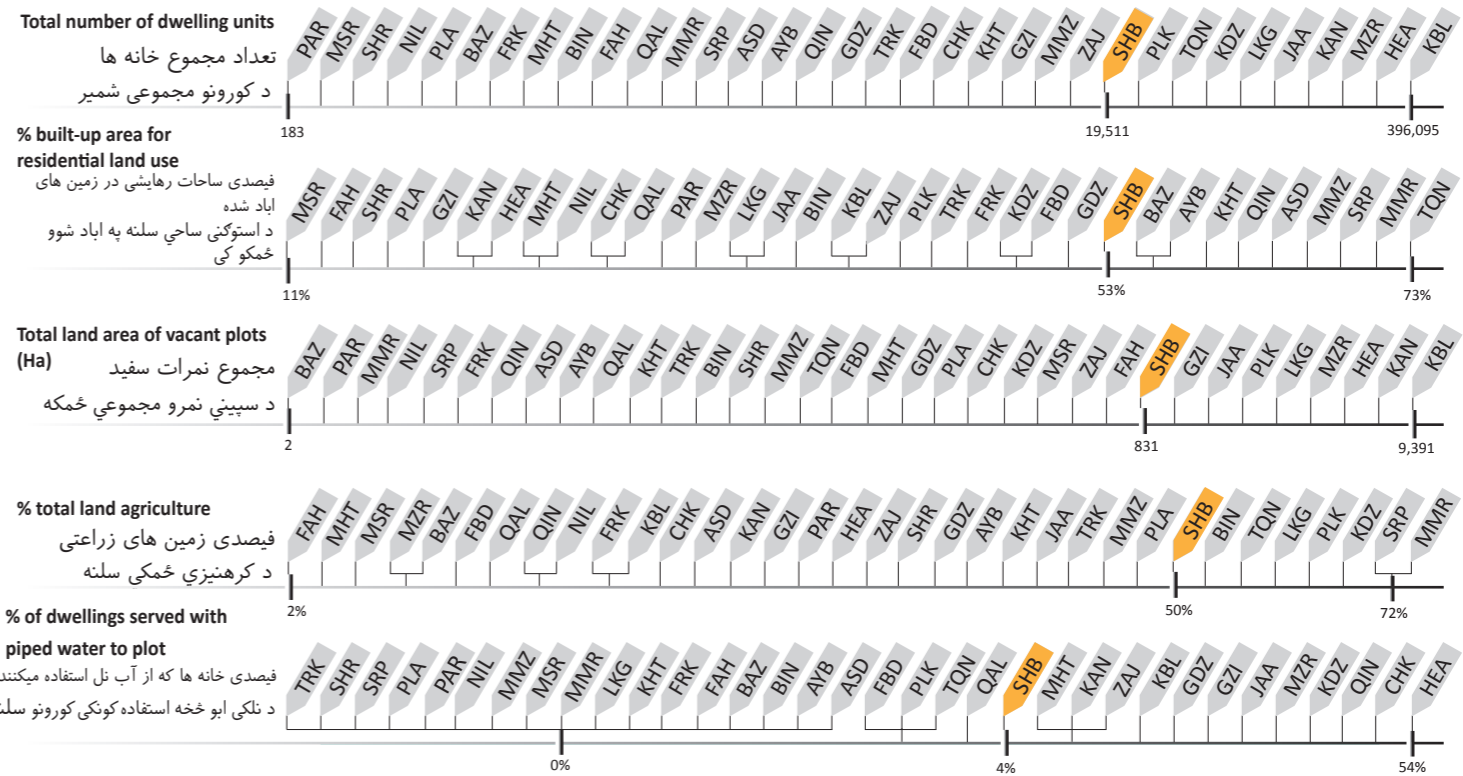

**Legend**

Province	ولایت / ولایت
District	ناحیه / ناحیه
Municipality	شاروالی / شاروالی
Airport	میدان هوایی / هوایی دیگر
Road	سړک / سړک
District Centre	مرکز ولسوالی / د ولسوالی مرکز

Source: Google Earth (2015); SOAC GIS

ASD	Asad Abad	KBL	Kabul	PLA	Pul-i-Alam
AYB	Aybak	KAN	Kandahar	PLK	Pul-i-Khumri
BIN	Bamyan	KUN	Kunduz	PAR	Paroon
BAZ	Bazarak	KHT	Khost	QAL	Qalat
CHK	Charikar	LKG	Lashkar Gah	QLN	Qala-i-Naw
FBD	Faiz Abad	MMR	Mahmood Raqi	SRP	Sar-i-Pul
FAH	Farah	MSR	Maidan Shahr	SHB	Sheberghan
FRK	Ferozkoh	MMZ	Maimana	SHR	Sharan
GDZ	Gardez	MZR	Mazar-i-Sharif	TQN	Taluqan
GZI	Ghazni	MHT	Mehterlam	TRK	Tarinkot
HEA	Herat	NIL	Nili	ZAJ	Zaranj
JAA	Jalalabad				

شاخص ها / شاخصونه / Indicators



Sharan			شَرَن
SHR			شَرَن

Key Data	بسنځیز معلومات	معلومات اصلی			
Province	Paktika	پکتیکا	ولایت	پکتیکا	ولایت
Districts	-	-	ناحيه	-	ناحيه
Elevation	2,200 m	۲,۲۰۰ متر	لوړوالی	۲,۲۰۰ متر	ارتفاع
Climate	Local steppe	معتدل	اقلیم	معتدل	آب و هوا
Land Area	5,893 Ha	۵,۸۹۳ هکتار	د ځمکې مساحت	۵,۸۹۳ هکتار	مساحت زمین
Total Dwellings	1,739	۱,۷۳۹	د کورونو شمیر	۱,۷۳۹	مجموعه خانه ها
City Type	Urban Village	ښاری کلی	د ښار نوعیت	قریه شهری	نوعیت شهر

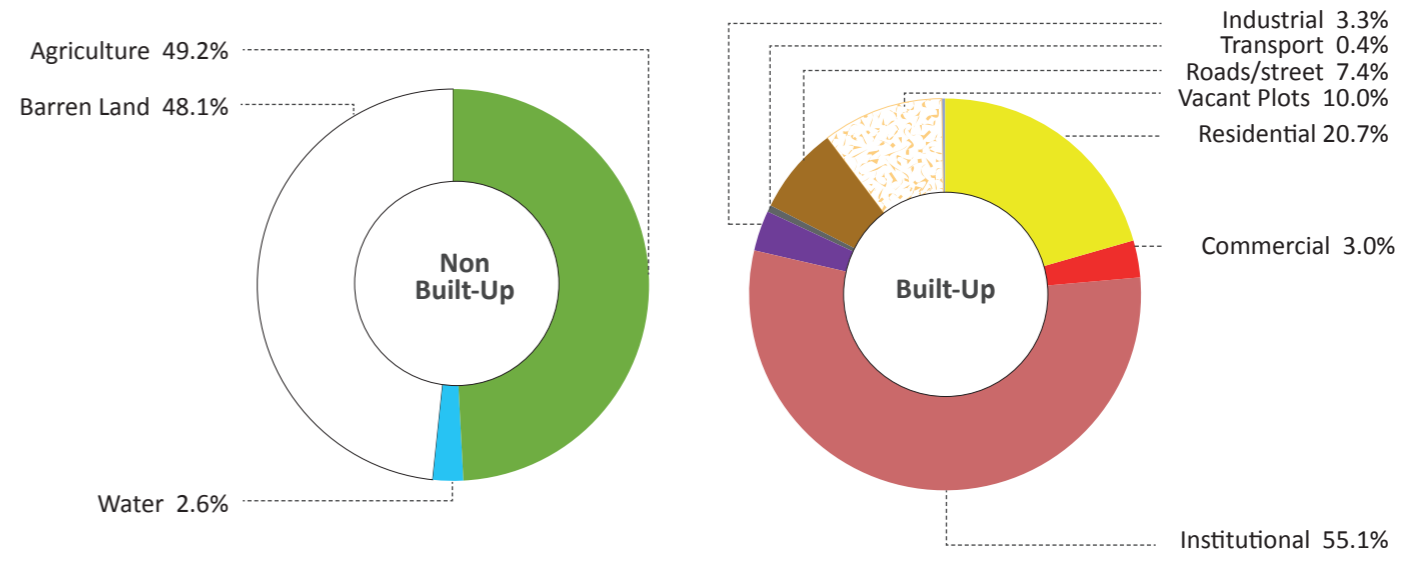
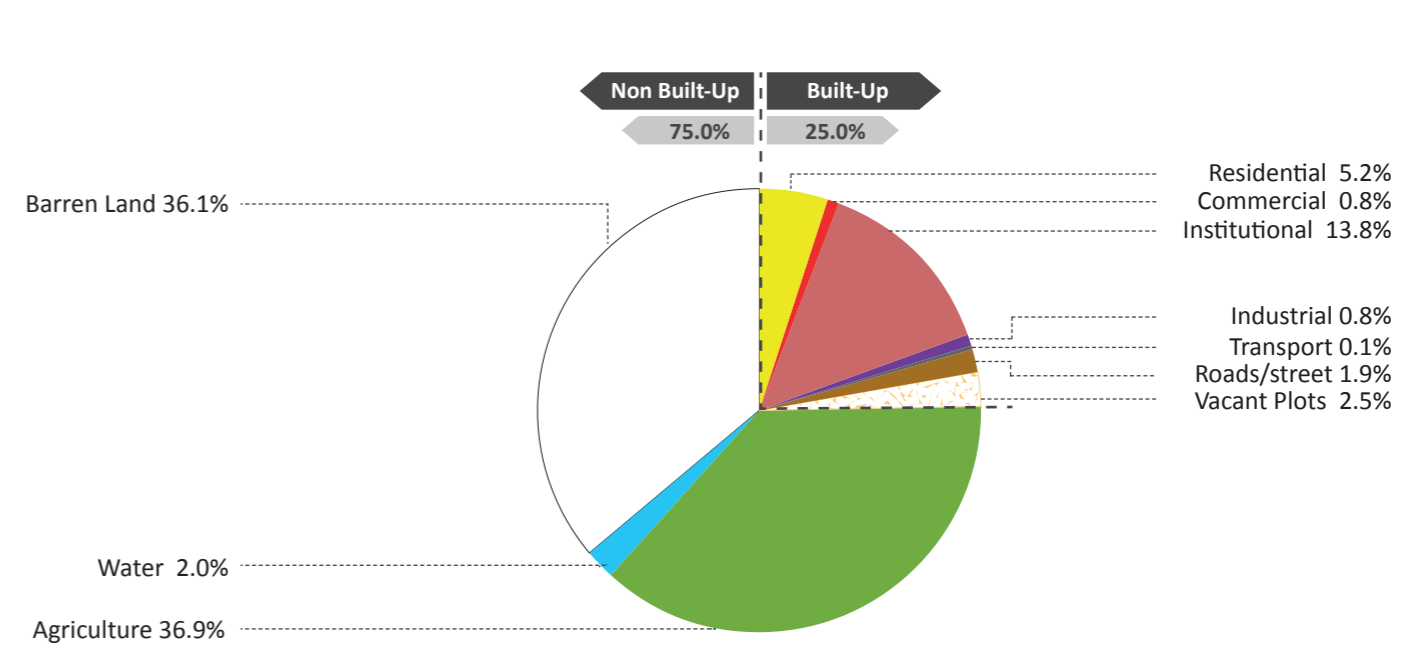
Sharan is an Urban Village in southern Afghanistan. Barren land and agriculture account for 73% of total land. Sharan has the largest share of land classified as institutional (14%) of any provincial capital.

شَرَن در جنوب افغانستان یک قریه شهری میباشد. زمین های بایر و زراعتی ۷۳ فیصد از مجموع اراضی آنرا پوشانده اند. از نگاه تقسیم بندی ساحات، این قریه شهری نسبت بلندی از ساحات دولتی ۱۴ فیصد را در میان سایر مراکز ولایتی از آن خود کرده است

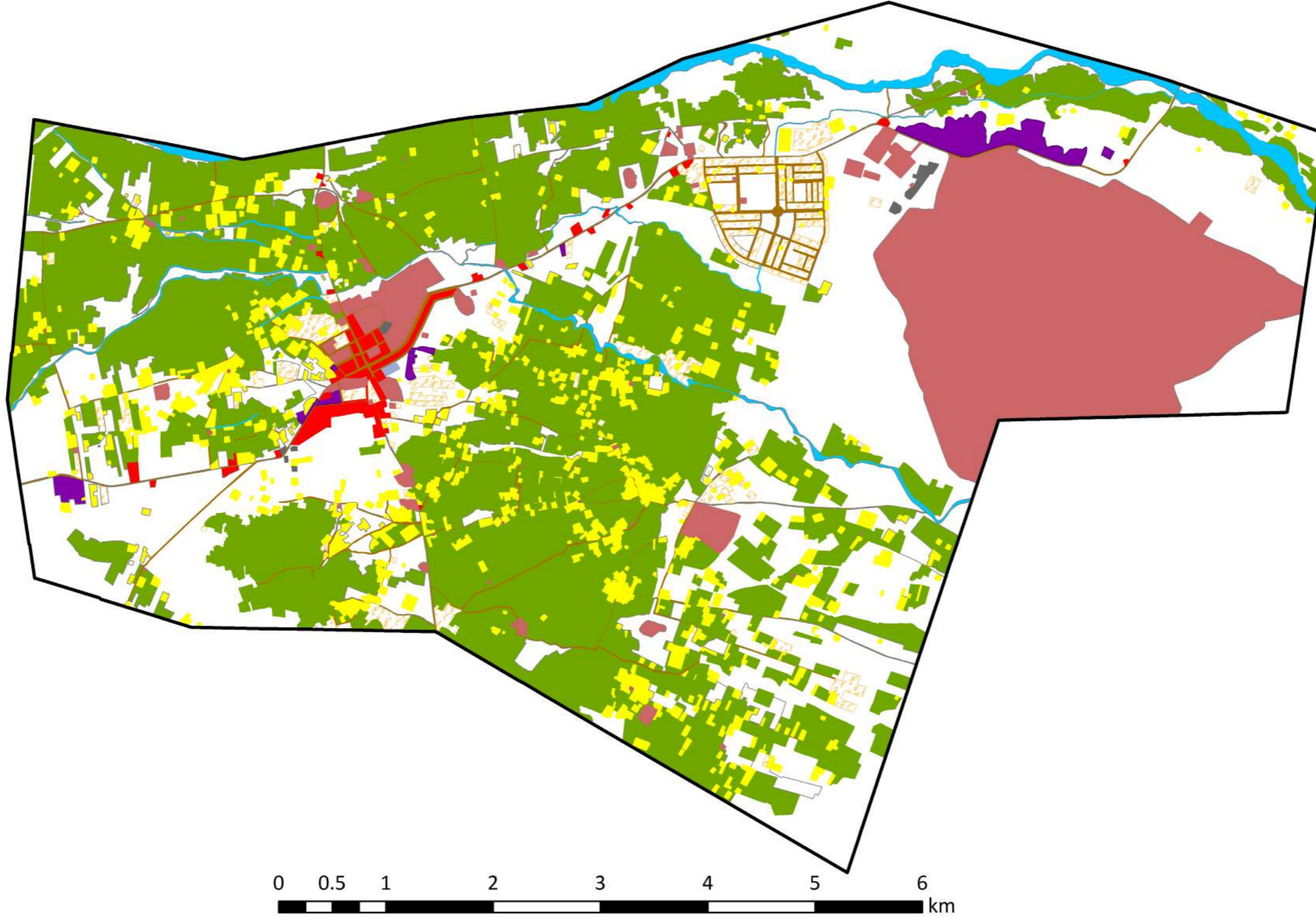
شَرَن د افغانستان په جنوب کی یو ښاری کلی گنل کیږی. د ټولی خاوری ۷۳٪ یی شاړه او کرهنیزه ده. د نورو ولایتونو د مرکزونو په پرتله د شرنی د ځمکه لویه برخه (۱۴٪) سرکاری ده.



استفاده زمین / Land Use / له ځمکې څخه گټه اخیستل



- Barren Land
- Water
- Agriculture
- Green Area
- Forest
- Residential
- Commercial
- Institutional
- Industrial
- Transport
- Road/Street
- Vacant Plots
- Buildings Under Construction
- زمین بایر / شاړي ځمکې
- آب / اوبه
- زراعتی / کرهنیزی
- فضای سبز / شنه خایونه
- جنگل / ځنگل
- مسکونی / استوگنې
- تجارتی / سوداگری
- دولتی / دولتی
- صنعتی / صنعتی
- سړک / لاره / سړک / لاره
- نمرات خالی / خالی نمرې
- ساختمان های در حال ساخت / تعمیرونه د جوړیدو په حال کې
- ترانسپورت / ترانسپورت



**Legend**

— Municipality Boundary

--- District

- Barren Land
- Water
- Agriculture
- Green Area
- Forest

- Residential
- Commercial
- Institutional
- Industrial
- Transport

- Road/Street
- Vacant Plots
- Buildings Under Construction

- سرک / راه / سړک / لاره
- نمرات خالی / خالی نمري
- ساختمان های در حال ساخت / تعمیرونه د جوړیدو په حال کې

- زمین بایر / شاپري ځمکه
- آب / اوبه
- زراعتی / کرهنیزی
- فضای سبز / شنه ځایونه
- جنگل / ځنگل
- مسکونی / استوګنی
- تجارتي / سوداګری
- دولتی / دولتی
- صنعتی / صنعتی
- ترانسپورت / ترانسپورت

رهنمای نقشه / د نقشي رهنما

— سرحدات شاروالی / د ښاروالی سرحدونه

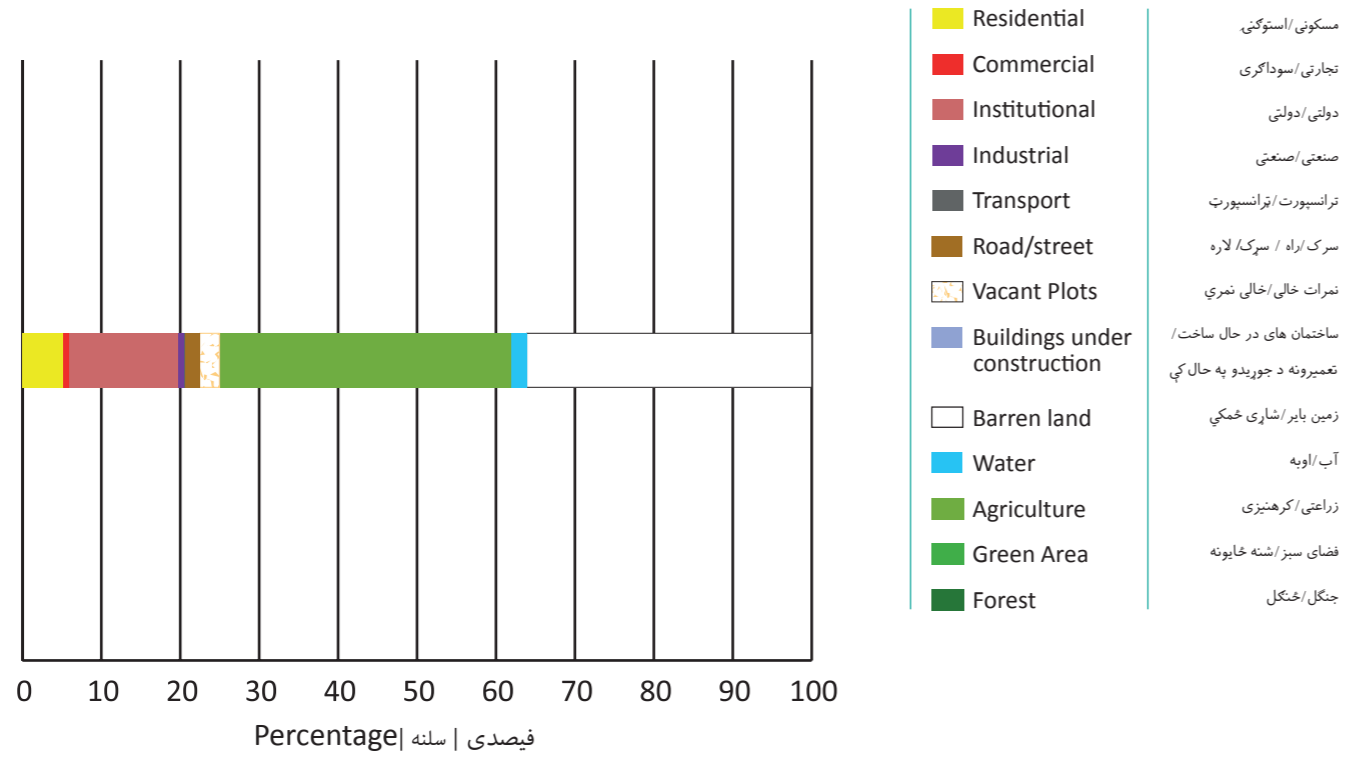
--- ناحیه / ناحیه

Land Use by District

د ناحیو په اساس له ځمکو څخه گټه اخیستل

استفاده زمین باساس نواحی

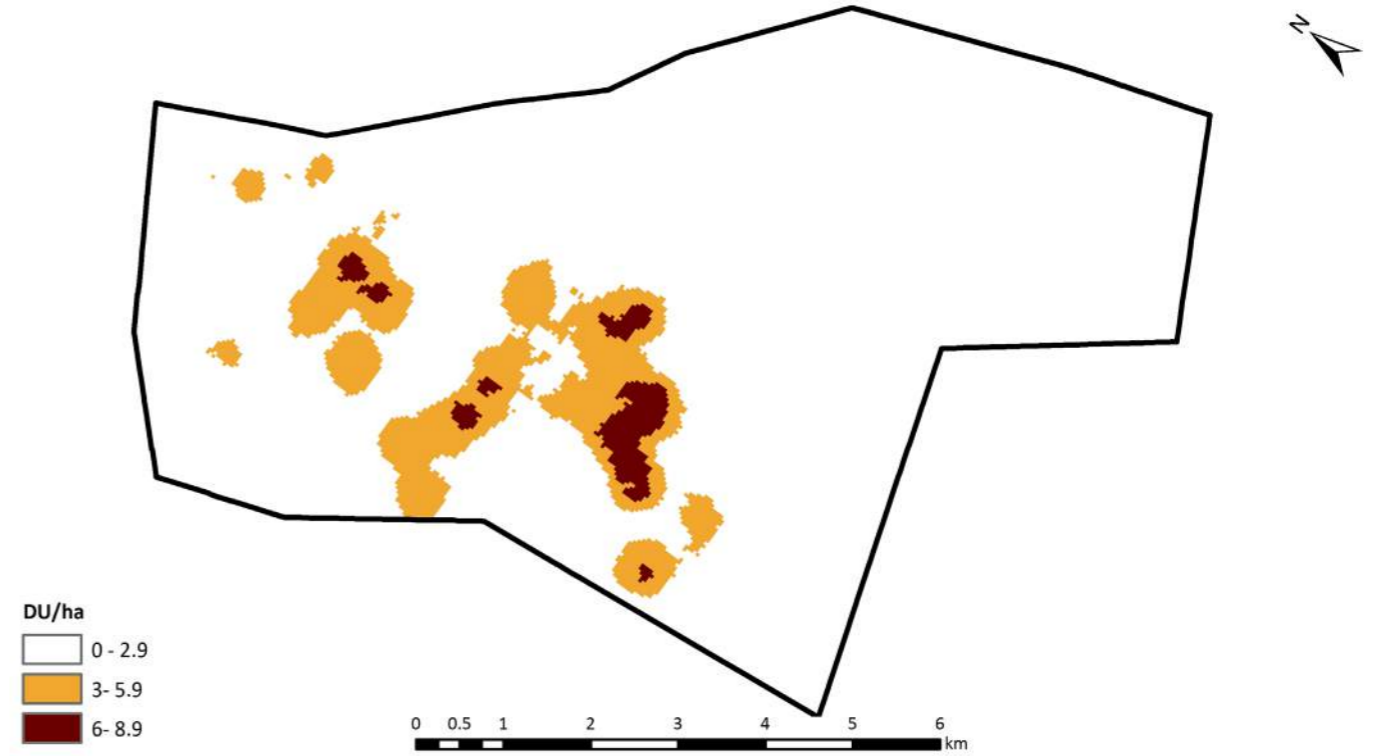
ناحیه | ناحیه | District



Dwelling Density

د کورونو تراکم

تراکم خانه ها



Roads

سرکونه

سرک ها

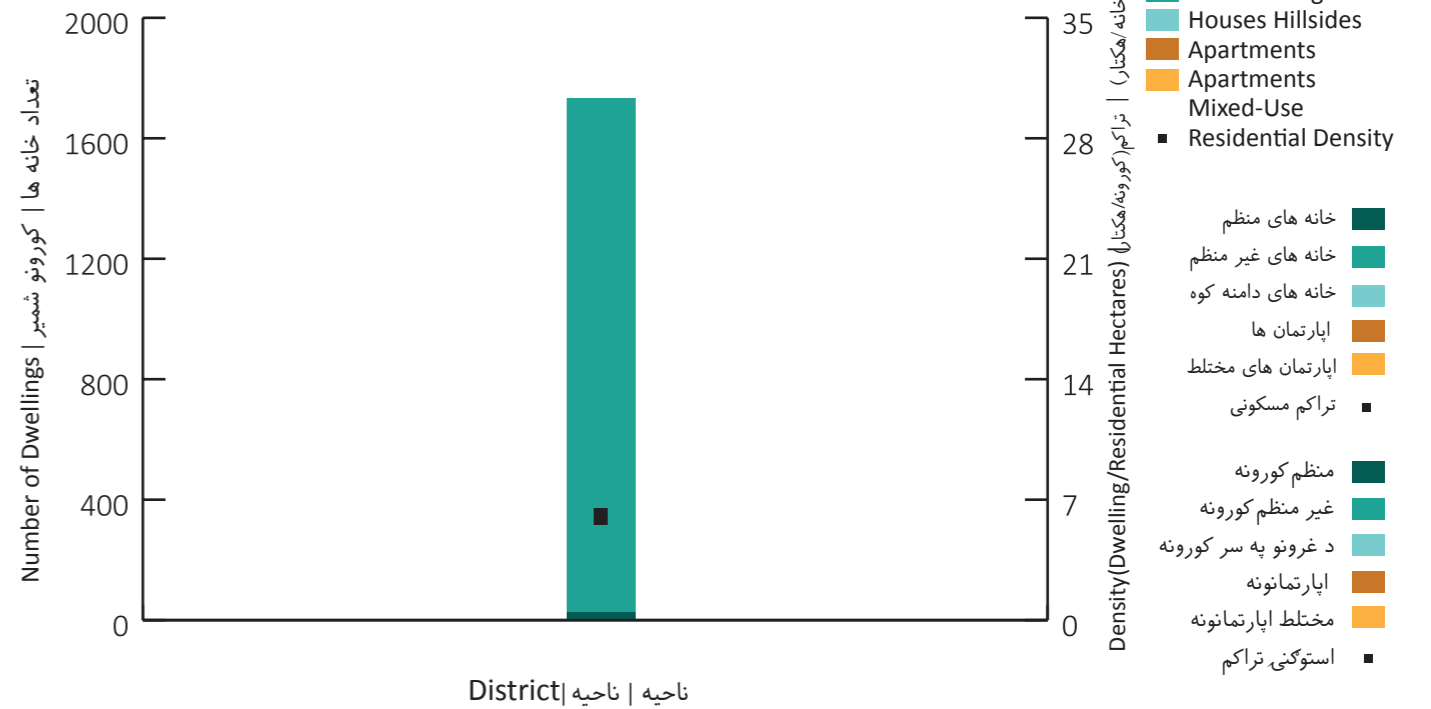
Main roads



Dwellings

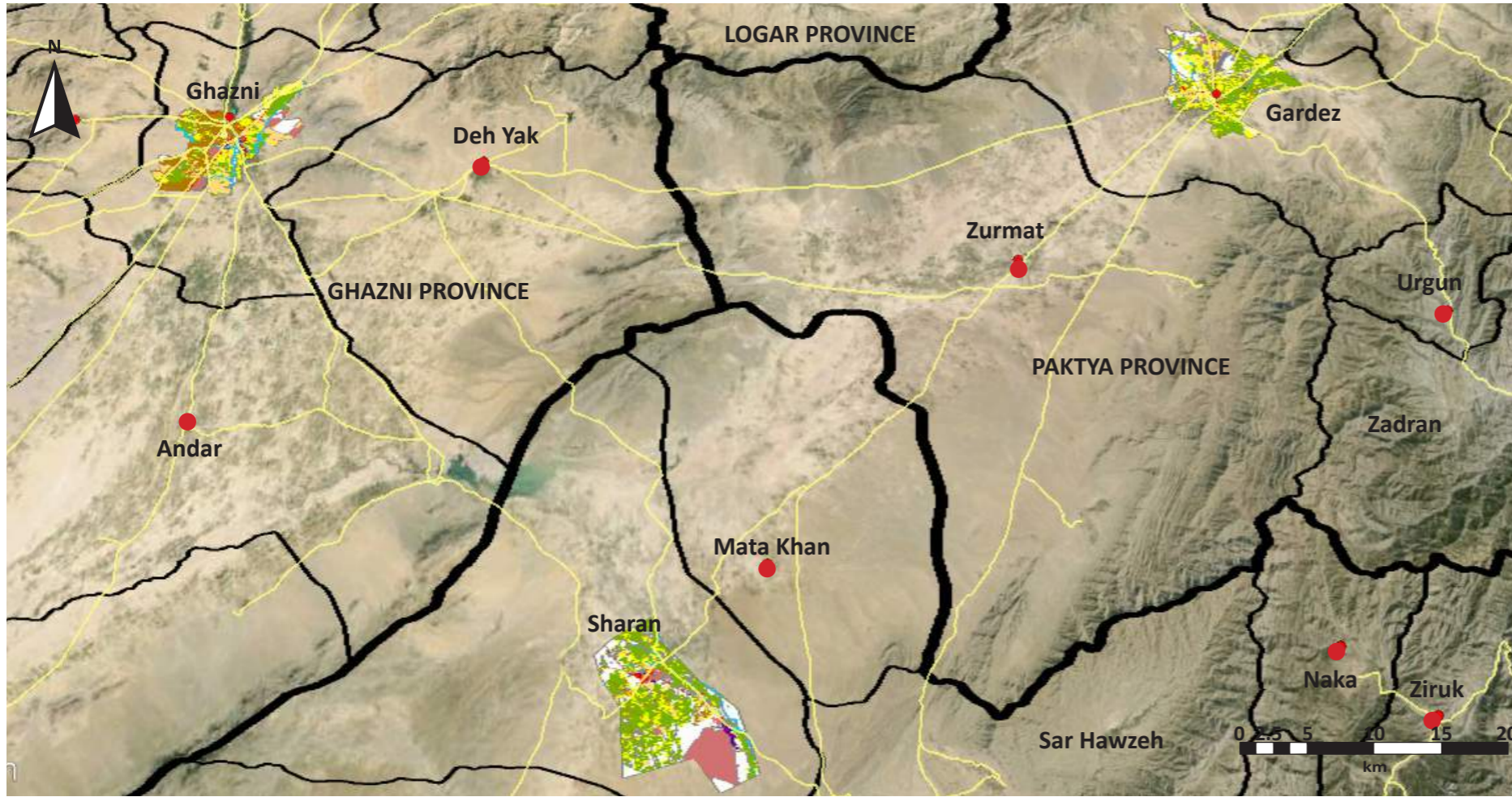
کورونه

خانه ها





ساحه شهرى / شارى ساحه / City Region





**Legend**

Province	ولایت / ولایت
District	ناحیه / ناحیه
Municipality	شاروالی / شاروالی
Airport	میدان هوایی / هوایی ډگر
Road	سړک / سړک
District Centre	مرکز ولسوالی / د ولسوالی مرکز

Source: Google Earth (2015); SOAC GIS

ASD	Asad Abad	KBL	Kabul	PLA	Pul-i-Alam
AYB	Aybak	KAN	Kandahar	PLK	Pul-i-Khumri
BIN	Bamyan	KUN	Kunduz	PAR	Paroon
BAZ	Bazarak	KHT	Khost	QAL	Qalat
CHK	Charikar	LKG	Lashkar Gah	QLN	Qala-i-Naw
FBD	Faiz Abad	MMR	Mahmood Raqi	SRP	Sar-i-Pul
FAH	Farah	MSR	Maidan Shahr	SHB	Sheberghan
FRK	Ferozkoh	MMZ	Maimana	SHR	Sharan
GDZ	Gardez	MZR	Mazar-i-Sharif	TQN	Taluqan
GZI	Ghazni	MHT	Mehterlam	TRK	Tarinkot
HEA	Herat	NIL	Nili	ZAJ	Zaranj
JAA	Jalalabad				

شاخص ها / شاخصونه / Indicators



Taluqan			تالقان
TQN			تالقان

Key Data	بنسټيز معلومات	معلومات اصلي
Province	Takhar	تخار ولايت
Districts	6	تخار ۶ ناحيې
Elevation	876 m	تخار ۸۷۶ متر لوړوالی
Climate	Cold semi-arid	تخار ۸۷۶ متر سرد و نیمه خشک اقلیم
Land Area	10,744 Ha	تخار ۱۰,۷۴۴ کیلومتره مساحت
Total Dwellings	28,691	تخار ۲۸,۶۹۱ د کورونو شمیر
City Type	Trading and Transit Hub	تخار ۲۸,۶۹۱ د ټرانزیتی او تجارتی د ښار نوعیت

Taluqan is a Trading and Transit Hub in northern Afghanistan. Although agriculture is the majority of land (55%), there are also 28,691 residential dwellings. Almost half the residential dwellings are concentrated in District 6. The Khanabad River flows through Taluqan and accounts for 7% of total land use.

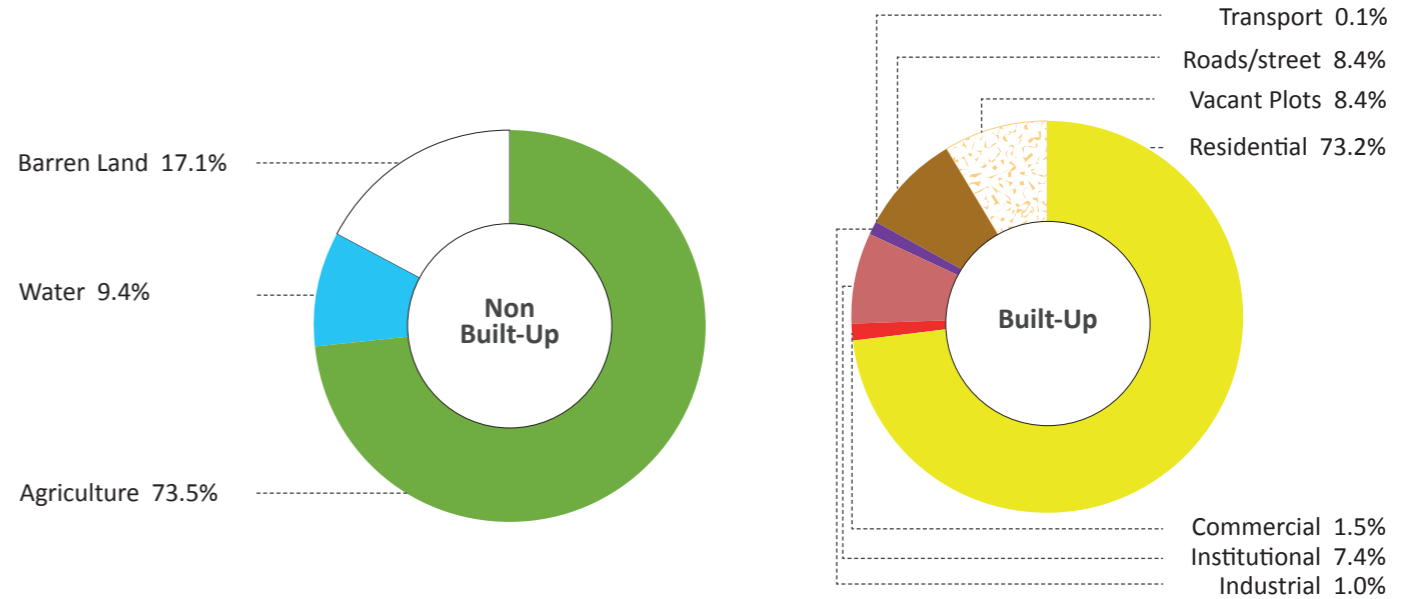
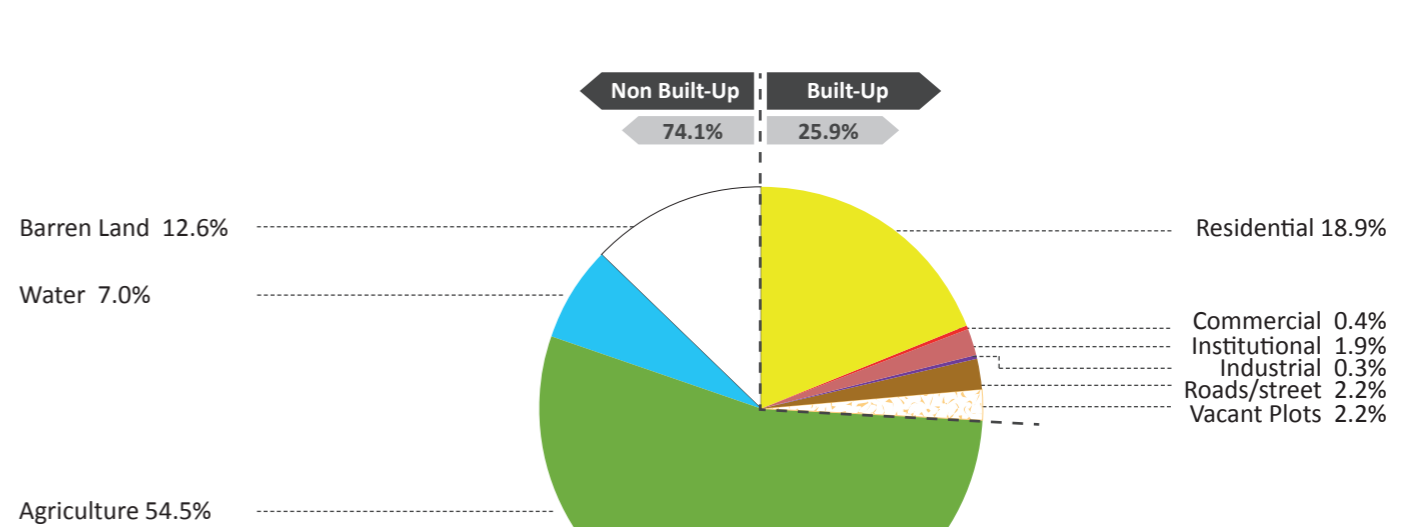
تالقان یکی از مراکز تجاری و ترانزیتی در شمال افغانستان است. با وجودیکه زمین های زراعتی اکثریت ۵۵ فیصد را دربردارند اما با آنهم ۲۸۶۹۱ خانه رهاشده در آن وجود دارد. تقریباً نیمی از این خانه های مسکونی در ناحیه ششم جا گرفته اند. دریای خان آباد از تالقان میگذرد و ۷ فیصد از مجموع مساحت آنرا دربر میگیرد.

تالقان د افغانستان په شمال کې یو سوداگریز او ترانزیتی مرکز بلل کېږي. که څه هم ډیره برخه ځمکه یی ۵۵٪ کرهنیزه ده خو ۲۸۶۹۱ د هستوګنی کورونه هم لری. نږدی نیمایی کورونه په شپږمی ناحیې کې موقعیت لری. د خان آباد سیند د تالقانو په ۷ فیصده ځمکې بهیږي.

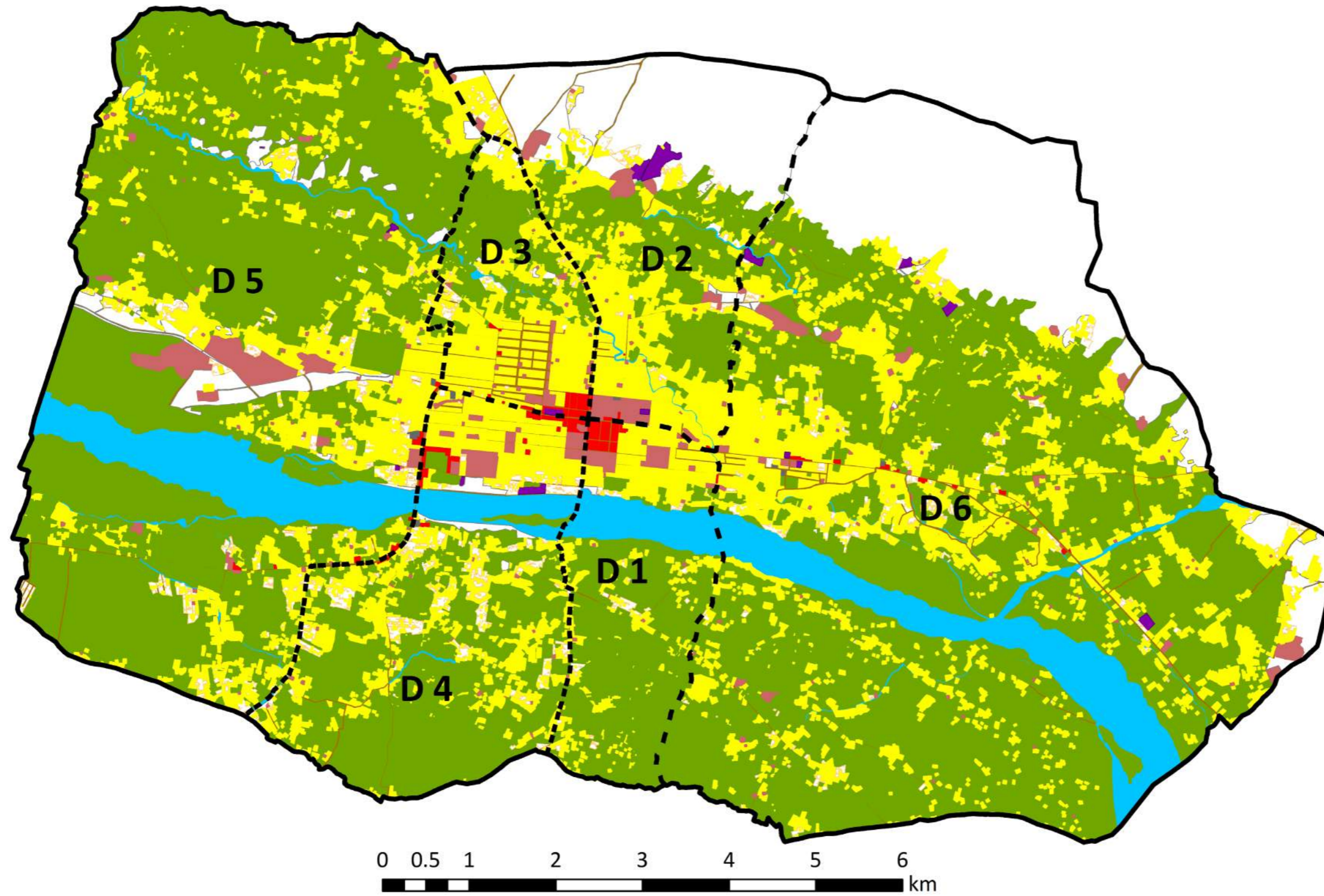
شهر در تصاویر ښار په انځورنو کې City In Pictures



استفاده زمین Land Use له ځمکې څخه ګټه اخیستل



- Barren Land
- Water
- Agriculture
- Green Area
- Forest
- Residential
- Commercial
- Institutional
- Industrial
- Transport
- Road/Street
- Vacant Plots
- Buildings Under Construction
- زمین بایر/شاري ځمکې
- آب/اوبه
- زراعتی/کرهنیزی
- فضای سبز/شنه ځایونه
- جنگل/ځنگل
- مسکونی/استوګنی
- تجارتی/سوداګری
- دولتی/دولتی
- صنعتی/صنعتی
- ترانسپورت/ترانسپورت
- سرک/اره / سرک/ لاره
- نمرات خالی/خالی نمري
- ساختمان های در حال ساخت/ تعمیرونه د جوړیدو په حال کې



**Legend**

— Municipality Boundary

--- District

- Barren Land
- Water
- Agriculture
- Green Area
- Forest

- Residential
- Commercial
- Institutional
- Industrial
- Transport

- Road/Street
- Vacant Plots
- Buildings Under Construction

- سرک / راه / سرک / لاره
- نمرات خالی / خالی نمري
- ساختمان های در حال ساخت / تعمیرونه د جوړیدو په حال کې

- زمین بایر / شاپري ځمکه
- آب / اوبه
- زراعتی / کرهنیزی
- فضای سبز / شنه ځایونه
- جنگل / ځنگل
- مسکونی / استوګنی
- تجارتي / سوداګری
- دولتی / دولتی
- صنعتی / صنعتی
- ترانسپورت / ترانسپورت

رهنمای نقشه / د نقشې رهنما

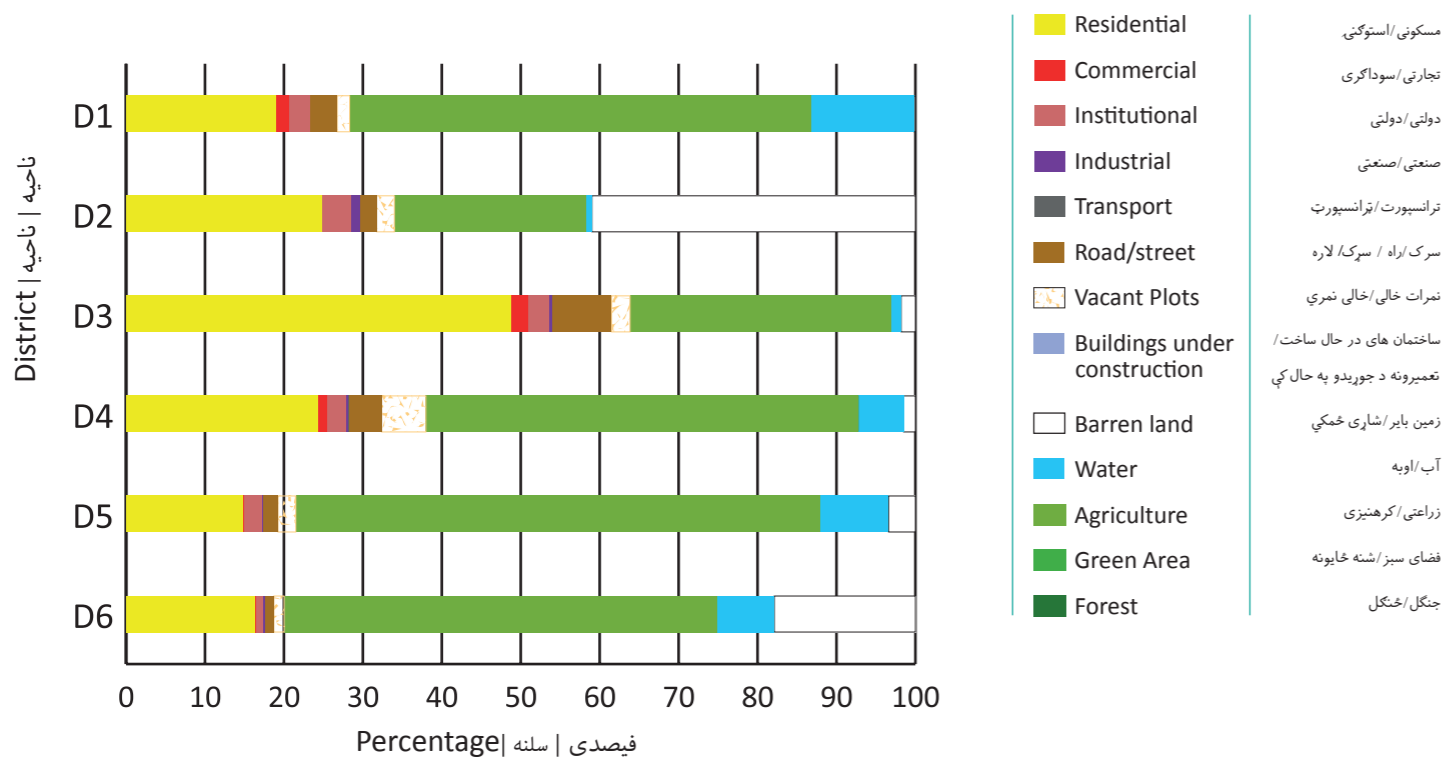
— سرحدات شاروالی / د ښاروالی سرحدونه

--- ناحیه / ناحیه

استفاده زمین  
باساس نواحی

د ناحیو په اساس له  
ځمکو څخه گټه اخیستل

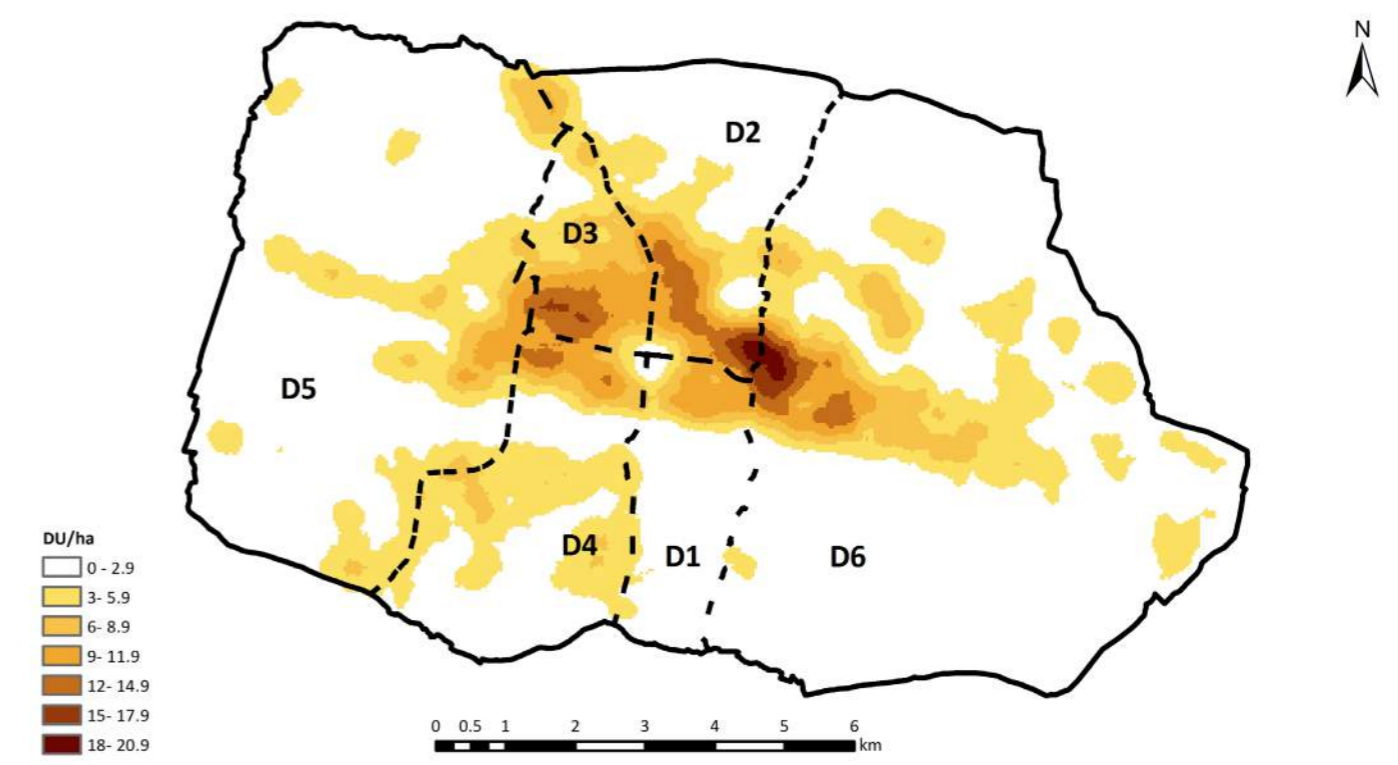
Land Use by District



تراکم خانه ها

د کورونو تراکم

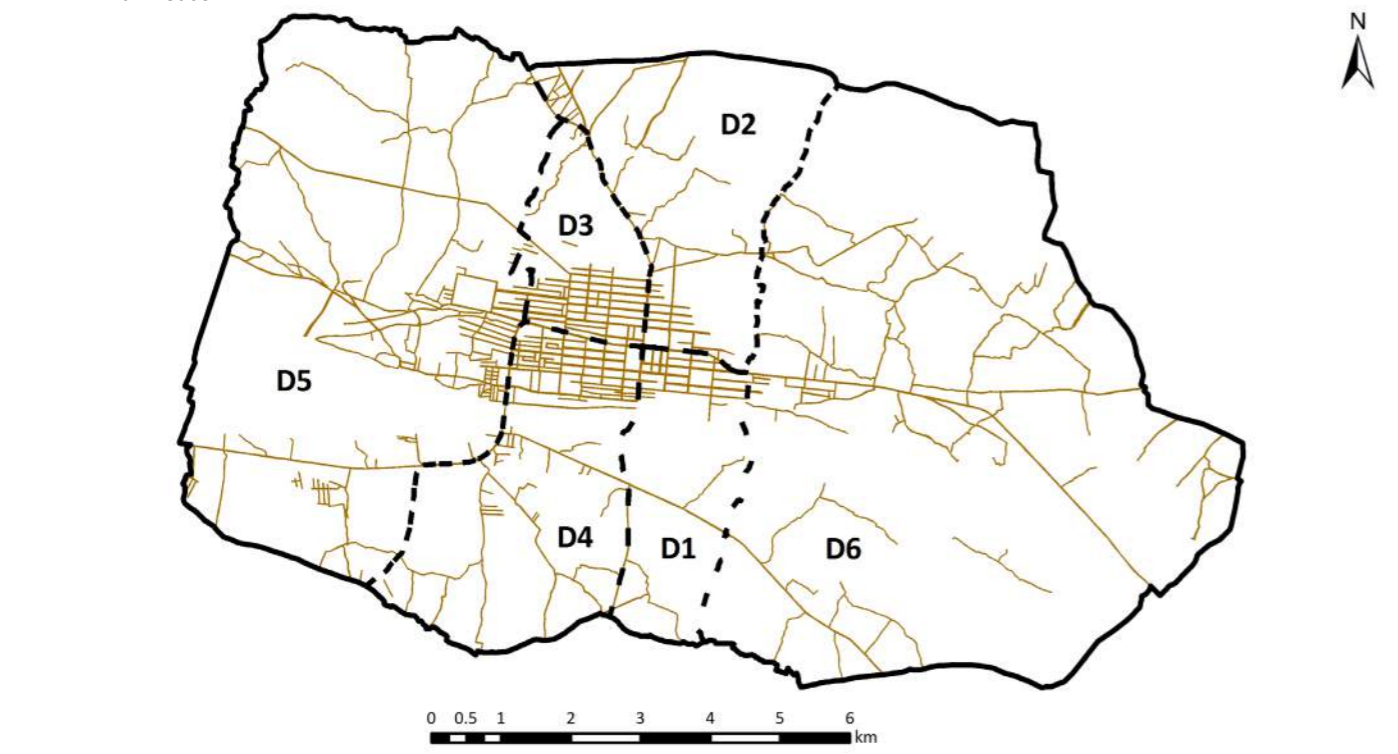
Dwelling Density



سرک ها

سرکونه

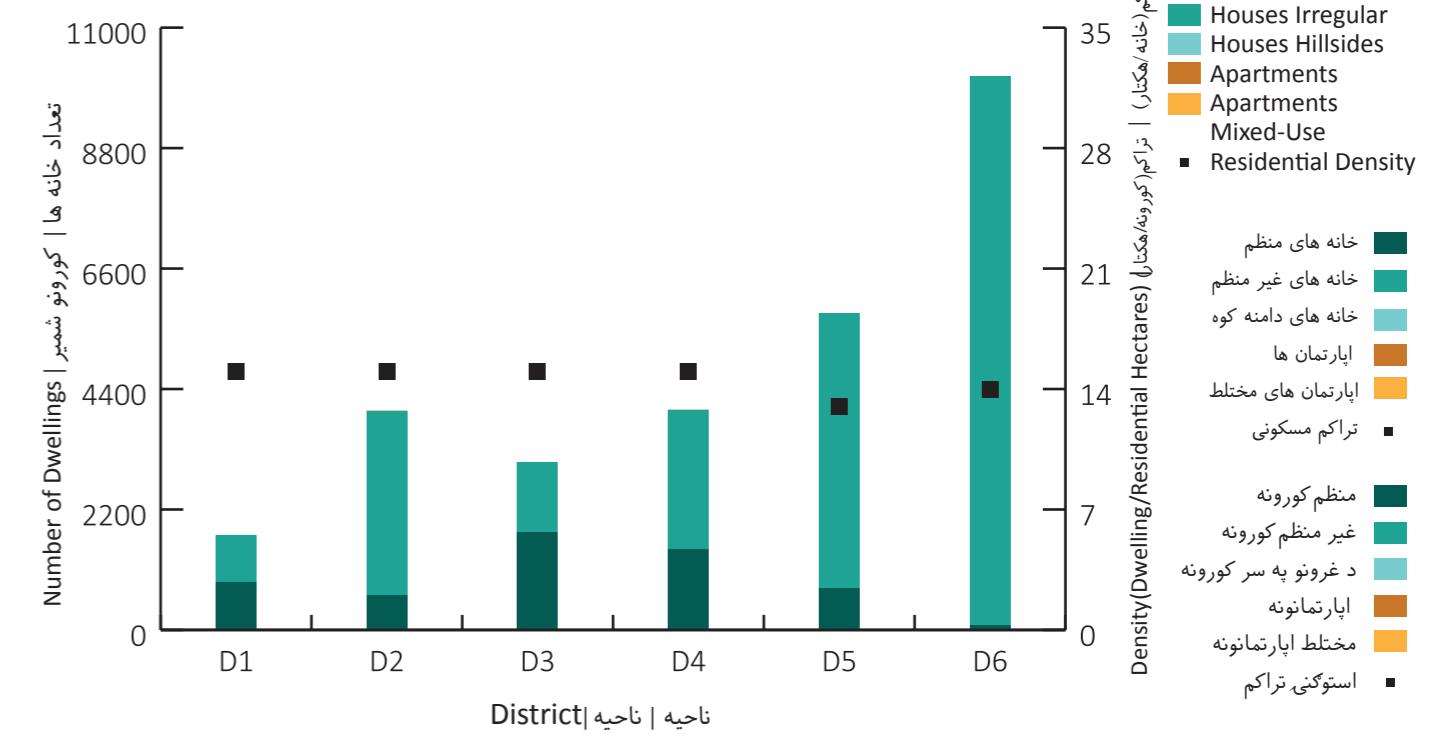
Roads



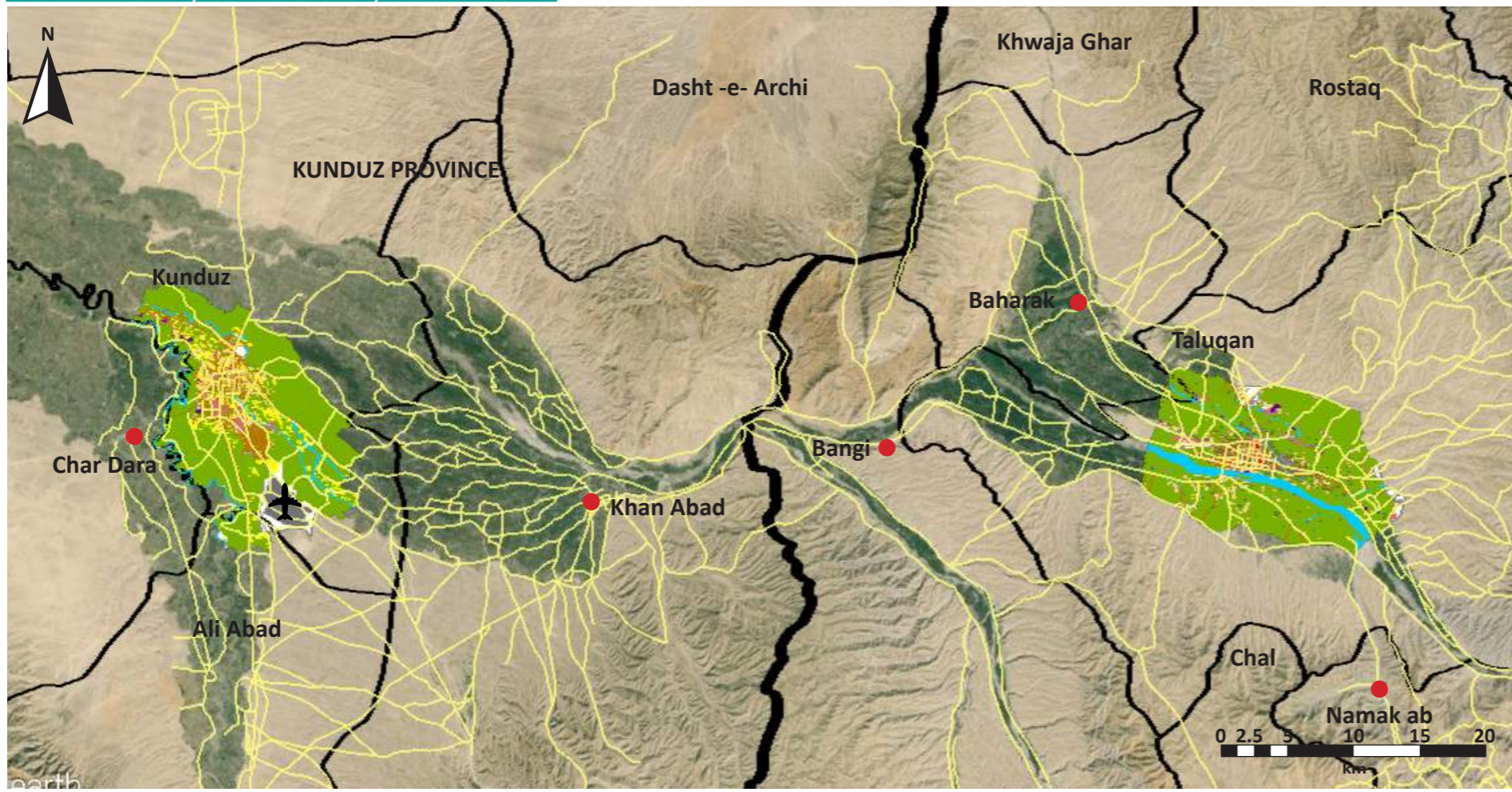
خانه ها

کورونه

Dwellings



ساحه شهرى / شارى ساحه / City Region



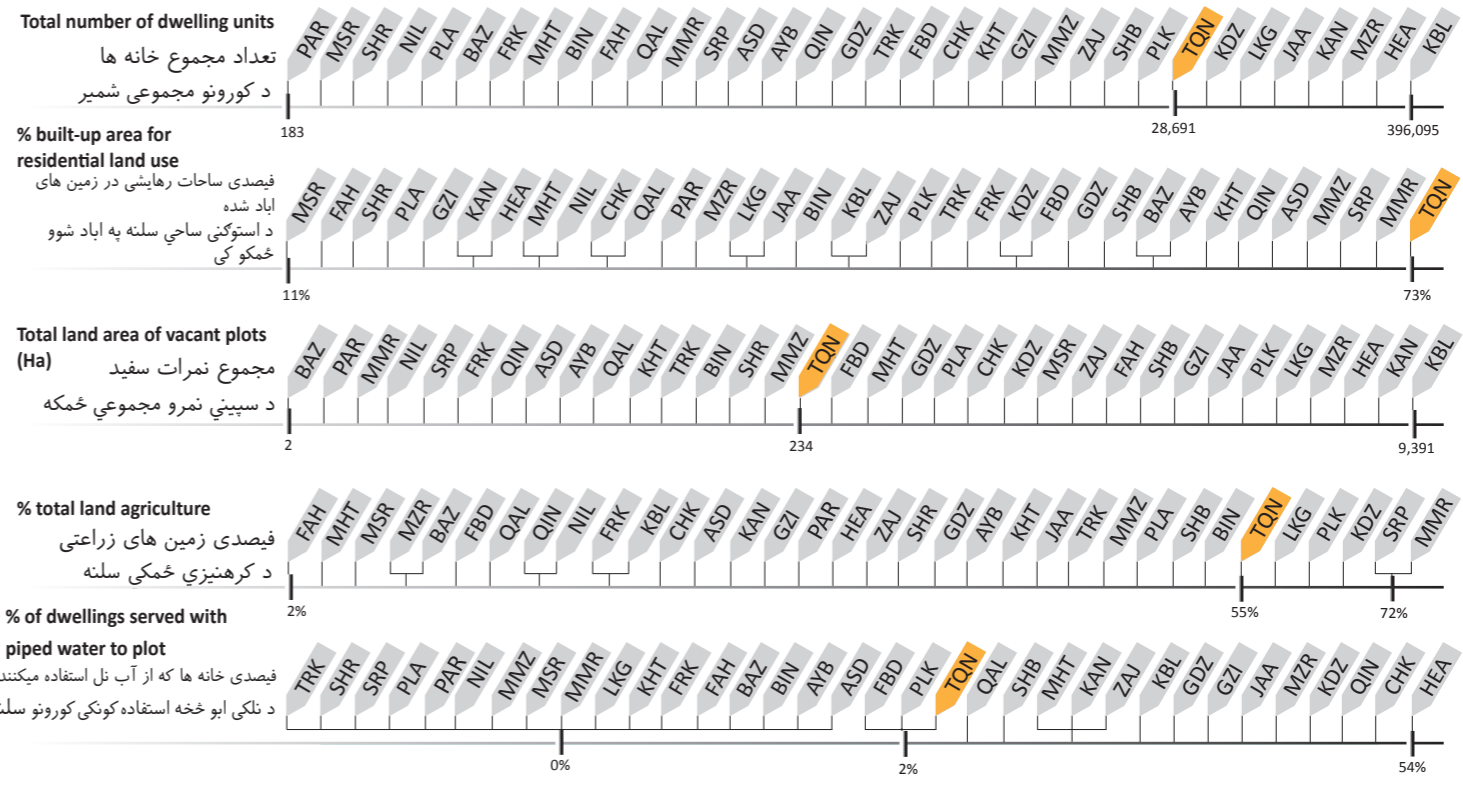
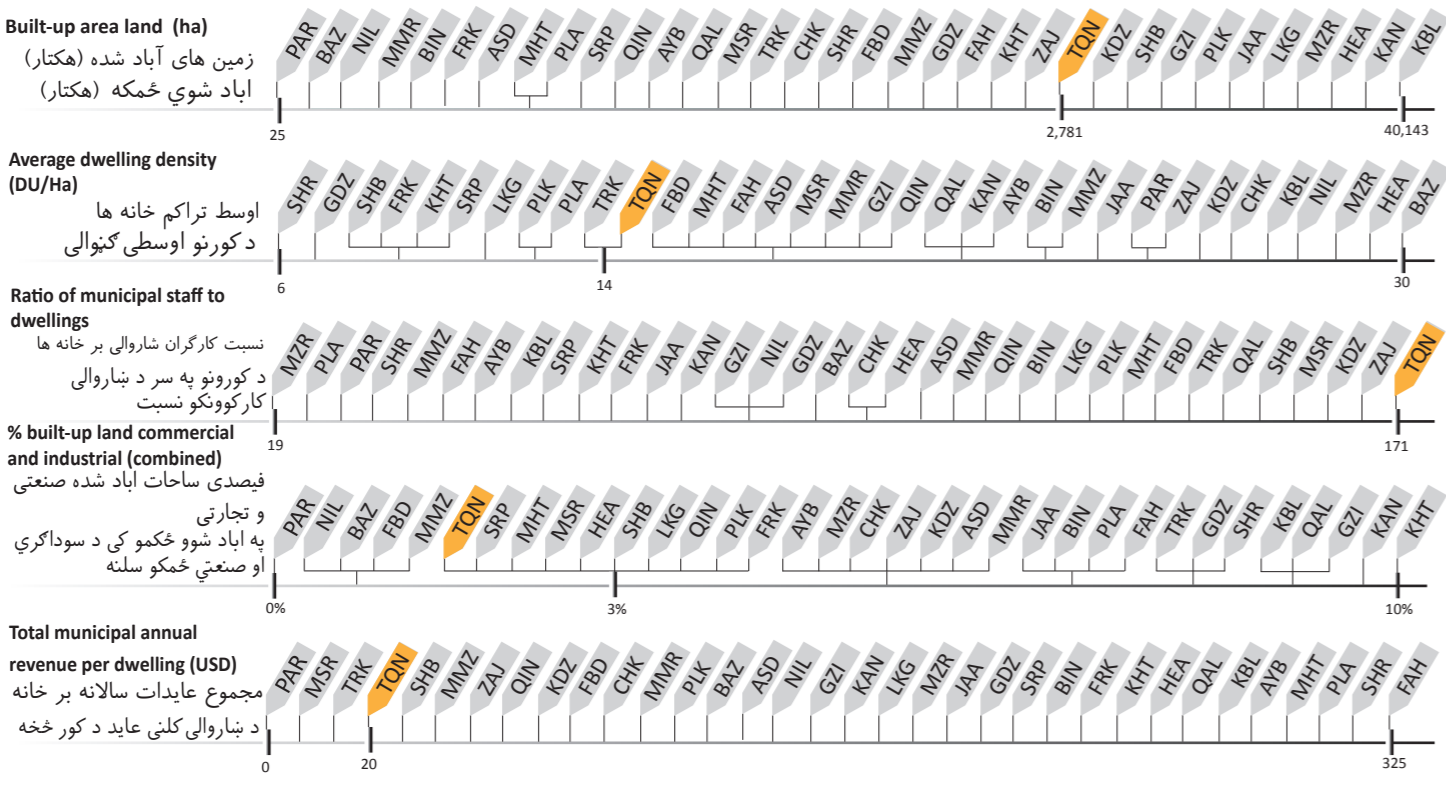
**Legend**

Province	ولایت / ولایت
District	ناحیه / ناحیه
Municipality	شاروالی / ښاروالی
Airport	میدان هوایی / هوایی ډگر
Road	سړک / سړک
District Centre	مرکز ولسوالی / د ولسوالی مرکز

Source: Google Earth (2015); SOAC GIS

ASD	Asad Abad	KBL	Kabul	PLA	Pul-i-Alam
AYB	Aybak	KAN	Kandahar	PLK	Pul-i-Khumri
BIN	Bamyan	KUN	Kunduz	PAR	Paroon
BAZ	Bazarak	KHT	Khost	QAL	Qalat
CHK	Charikar	LKG	Lashkar Gah	QLN	Qala-i-Naw
FBD	Faiz Abad	MMR	Mahmood Raqi	SRP	Sar-i-Pul
FAH	Farah	MSR	Maidan Shahr	SHB	Sheberghan
FRK	Ferozkoh	MMZ	Maimana	SHR	Sharan
GDZ	Gardez	MZR	Mazar-i-Sharif	TQN	Taluqan
GZI	Ghazni	MHT	Mehterlam	TRK	Tarinkot
HEA	Herat	NIL	Nili	ZAJ	Zaranj
JAA	Jalalabad				

شاخص ها / شاخصونه / Indicators





Key Data	بنسټيز معلومات	معلومات اصلي
Province	Uruzgan	ولایت ارزگان
Districts	-	ناحيه -
Elevation	1,317 m	ارتفاع ۱,۳۱۷ متر
Climate	Cold desert	آب و هوا سرد و دشتي
Land Area	4,066 Ha	مساحت زمين ۴,۰۶۶ هکتار
Total Dwellings	7,956	مجموعه خانه ها ۷,۹۵۶
City Type	Provincial Centre	نوعیت شهر مرکز ولایت

Tarinkot is a Provincial Centre in south central Afghanistan. The majority of land is classified as non built-up (69%) of which agriculture is 67%. Residential land accounts for 47% of built-up land. The airport is located within the municipal boundaries, accounting the second largest built-up land use (24%).

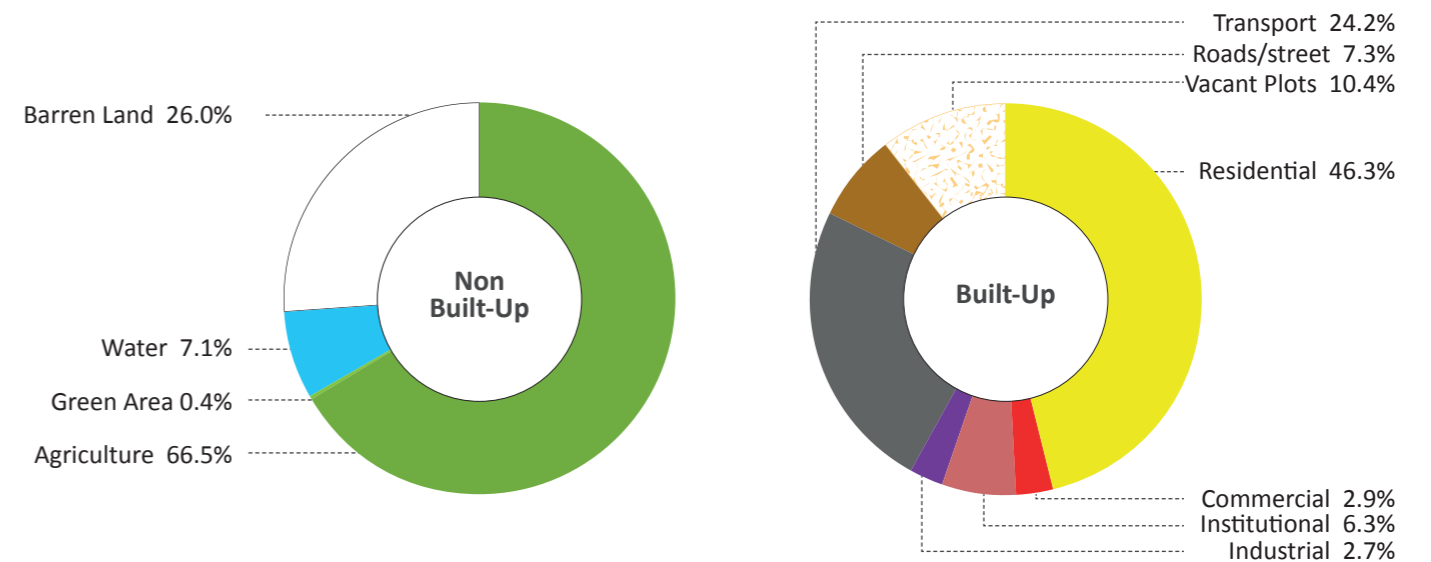
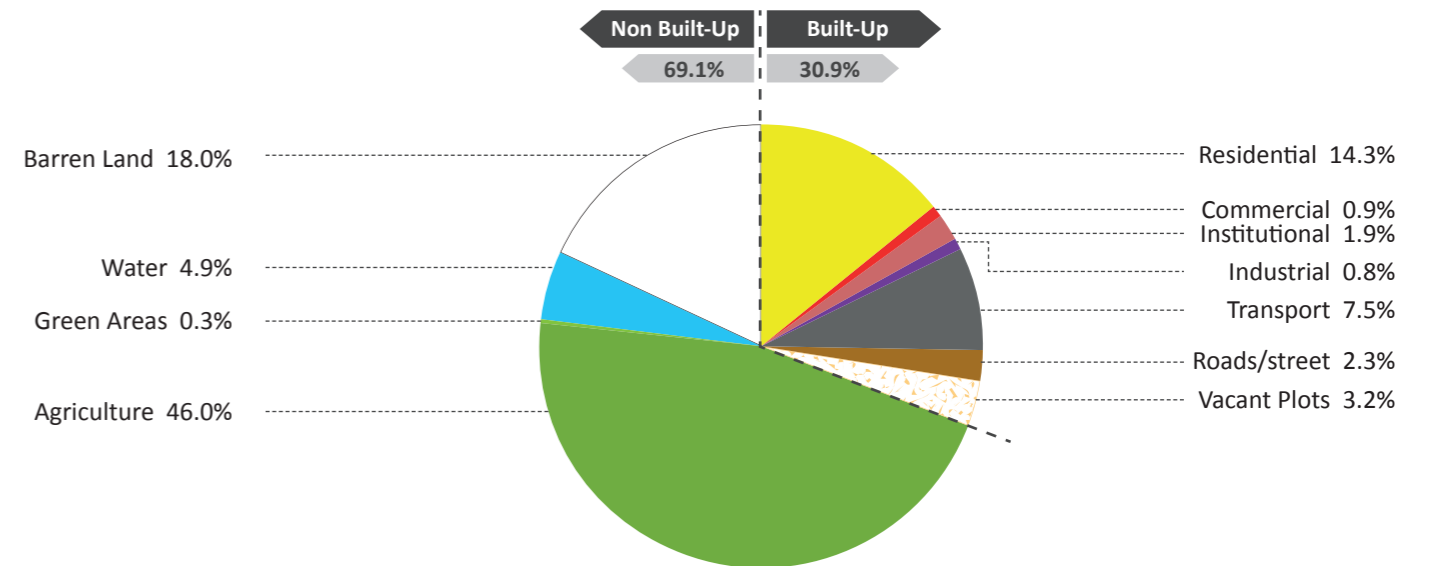
تریانکوت یک مرکز ولایتی در جنوب افغانستان مرکزی می باشد. بیشترین اراضی آن ۶۹ فیصد در طبقه بندی ساحات ناآباد شامل میشوند که ازین جمله ۶۷ فیصد را زمین های زراعتی میگیرند. در بخش زمین های آباد، ساحات رهايشی ۴۷ فیصد را دربر گرفته اند. میدان هوایی آن داخل منطقه شهری واقع شده و دومین مساحت بزرگ ۲۴ فیصد را در بخش ساحات آباد از آن خود کرده است.

تریانکوت ولایتی مرکز دی چی د افغانستان په جنوبي مرکز برخه کی موقعیت لری. د ځمکي ډیره برخه (۶۹٪) آبادی نه لری چی له دی جملې څخه ۶۷٪ یی کرهنیزه ځمکه ده. ۴۷٪ ځمکه یی هستوگنیزه ده. هوایی ډگر یی د ښار په حدودو کی واقع دئ چیري چی د وداني ځمکي یوه لویه ټوټه (۲۴٪) پرته ده.

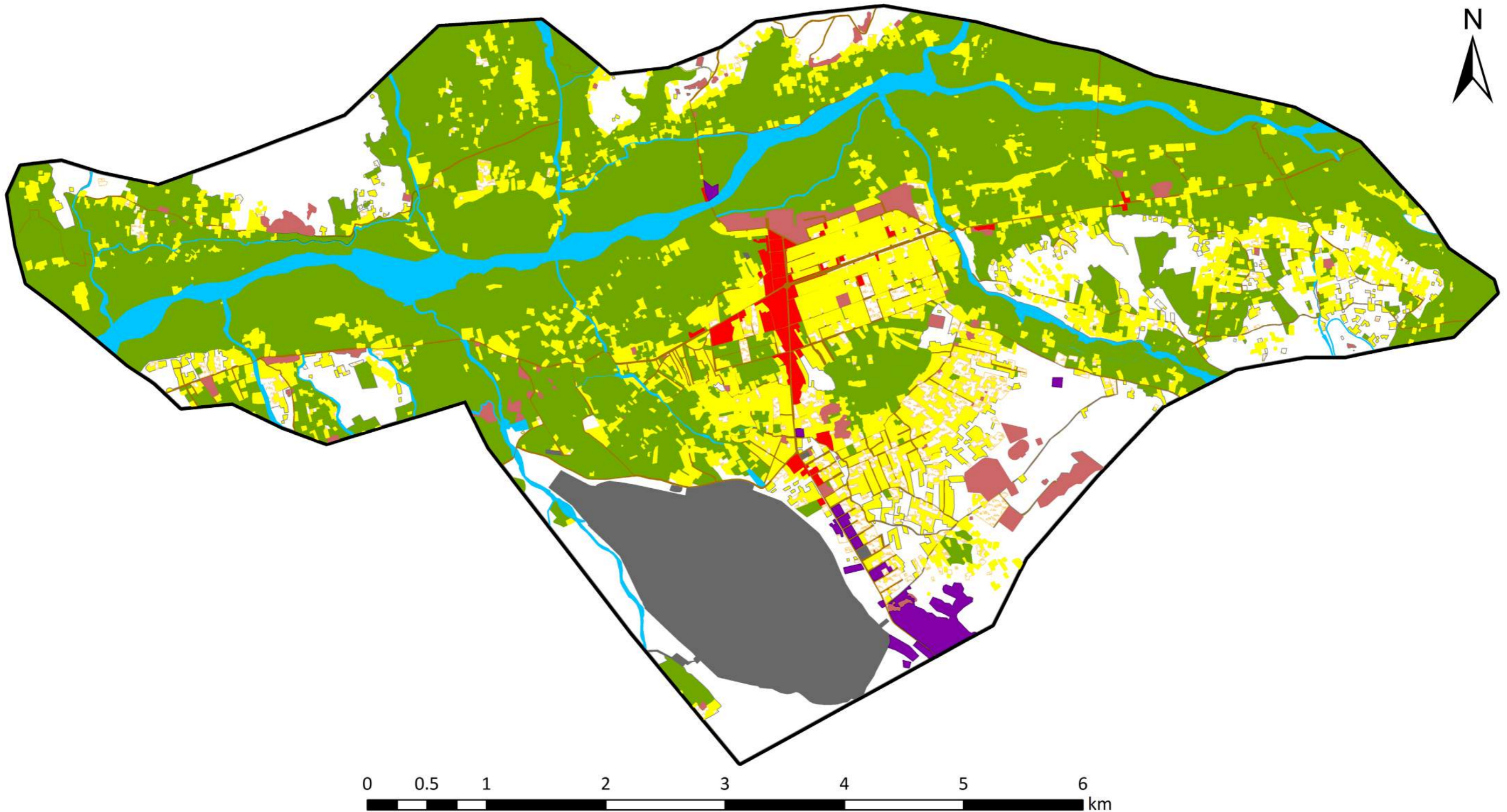
شهر در تصاویر ښار په انځورنو کې City In Pictures



استفاده زمین Land Use له ځمکي څخه گټه اخیستل



- Barren Land
- Water
- Agriculture
- Green Area
- Forest
- Residential
- Commercial
- Institutional
- Industrial
- Transport
- Road/Street
- Vacant Plots
- Buildings Under Construction
- زمین بایر/شاري ځمکي
- آب/اوبه
- زراعتي/کرهنيزی
- فضای سبز/شنه خایونه
- جنگل/ځنگل
- مسکونی/استوگنې
- تجارتی/سوداگری
- دولتی/دولتی
- صنعتی/صنعتی
- سړک/اره / سړک/ لاره
- نمرات خالی/خالی نمري
- ساختمان های در حال ساخت/ تعمیرونه د جوړیدو په حال کې
- ترانسپورت/ترانسپورت



**Legend**

— Municipality Boundary

--- District

- Barren Land
- Water
- Agriculture
- Green Area
- Forest

- Residential
- Commercial
- Institutional
- Industrial
- Transport

- Road/Street
- Vacant Plots
- Buildings Under Construction

- سرک / راه / سړک / لاره
- نمرات خالی / خالی نمري
- ساختمان های در حال ساخت / تعمیرونه د جوړیدو په حال کې

- زمین بایر / شاپري ځمکه
- آب / اوبه
- زراعتی / کرهنیزی
- فضای سبز / شنه ځایونه
- جنگل / ځنگل
- مسکونی / استوګنی
- تجارتي / سوداګری
- دولتی / دولتی
- صنعتی / صنعتی
- ترانسپورت / ترانسپورت

رهنمای نقشه / د نقشې رهنما

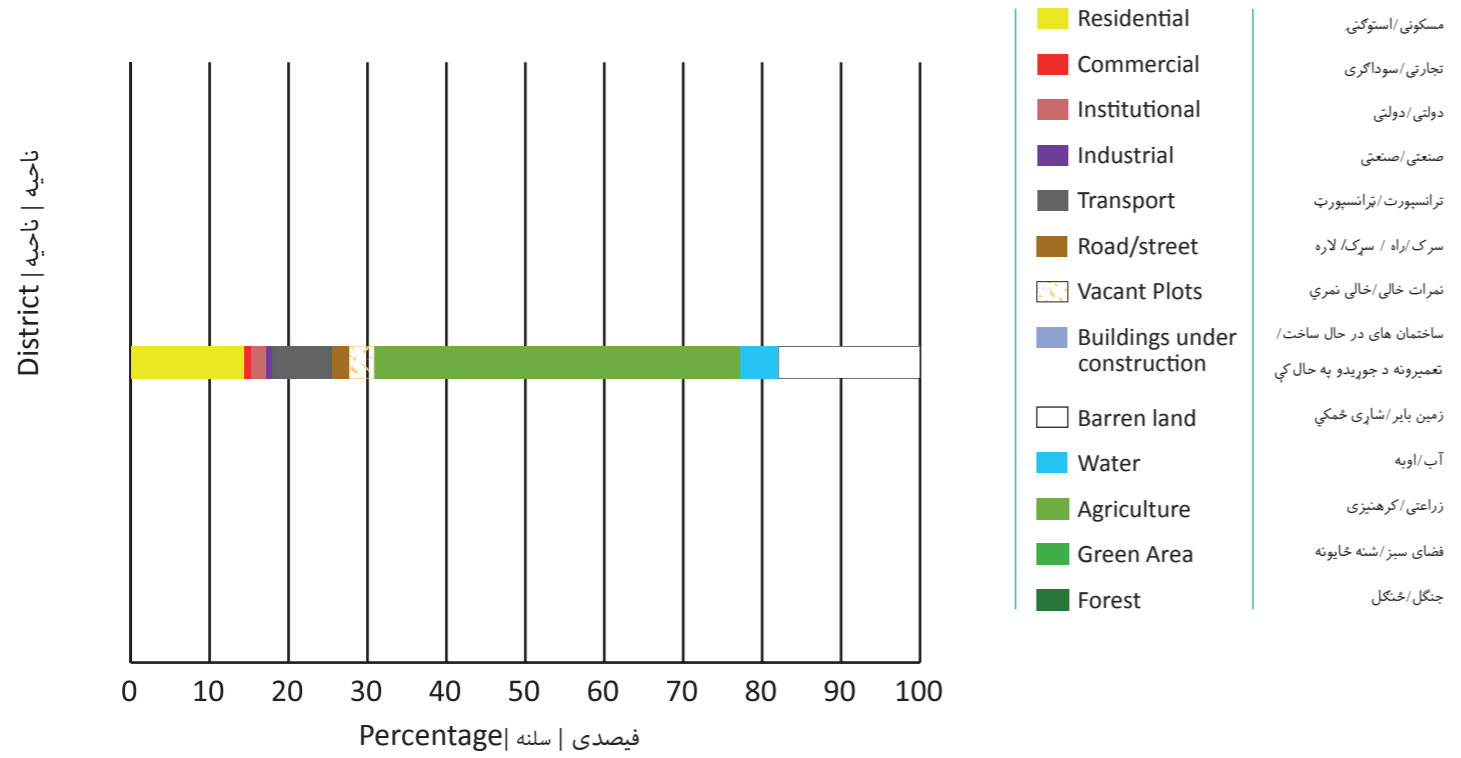
— سرحدات شاروالی / د ښاروالی سرحدونه

--- ناحیه / ناحیه

استفاده زمین  
باساس نواحی

د ناحیو په اساس له  
ځمکو څخه گټه اخیستل

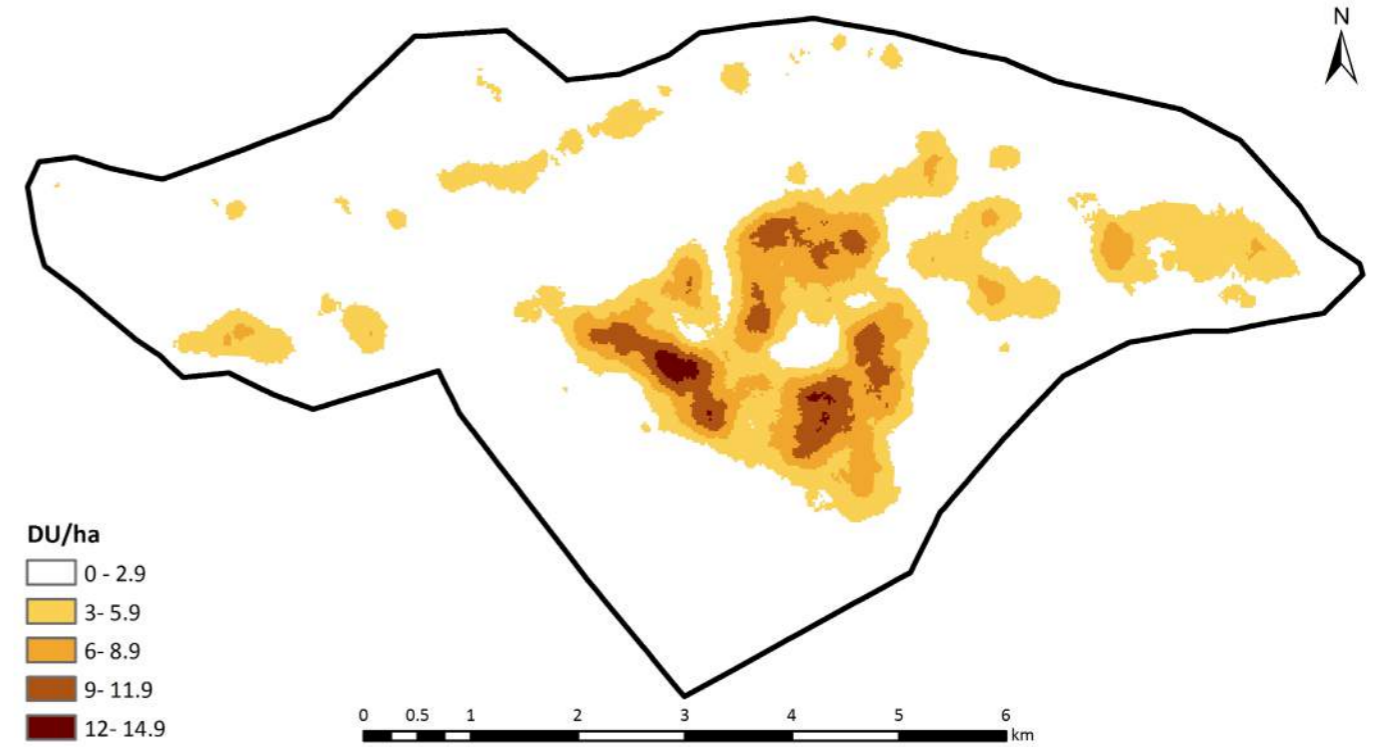
Land Use by District



تراکم خانه ها

د کورونو تراکم

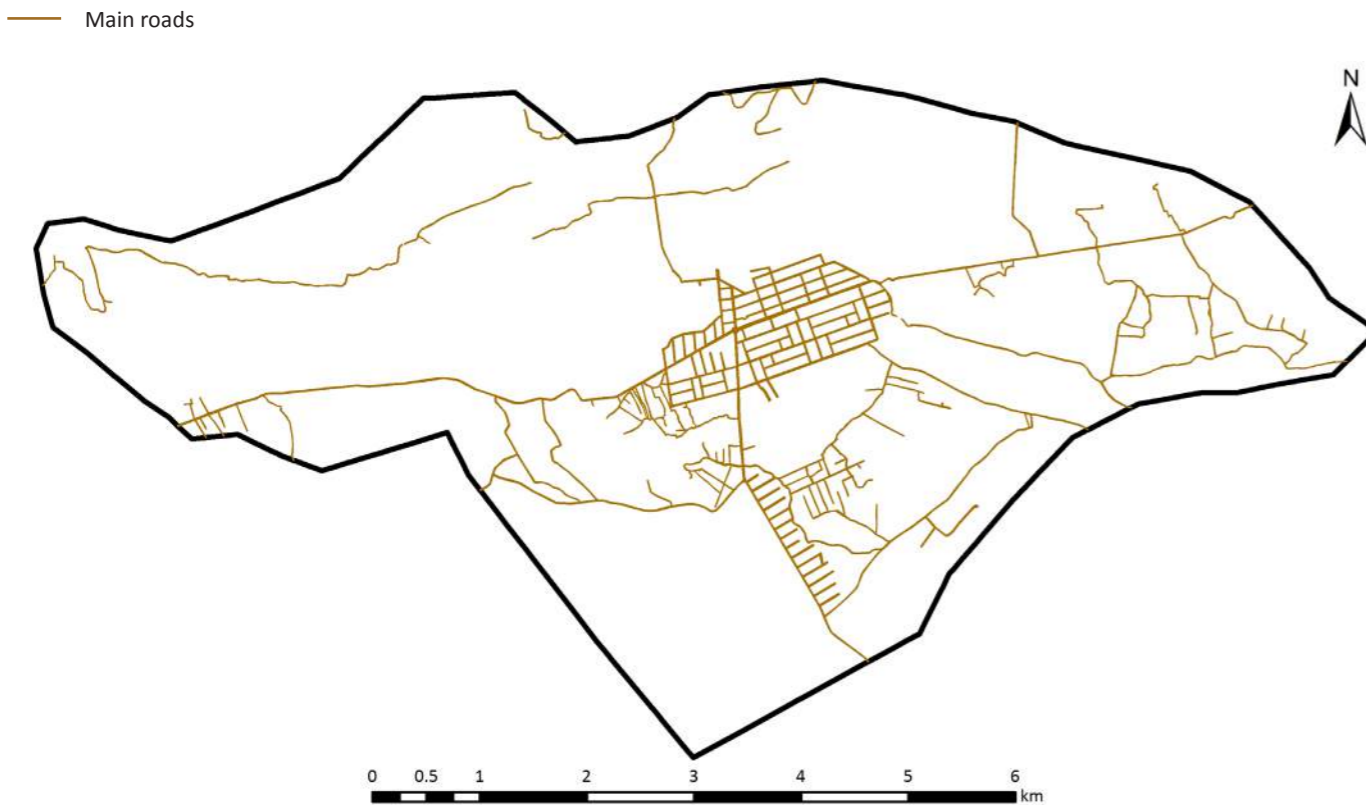
Dwelling Density



سرک ها

سرکونه

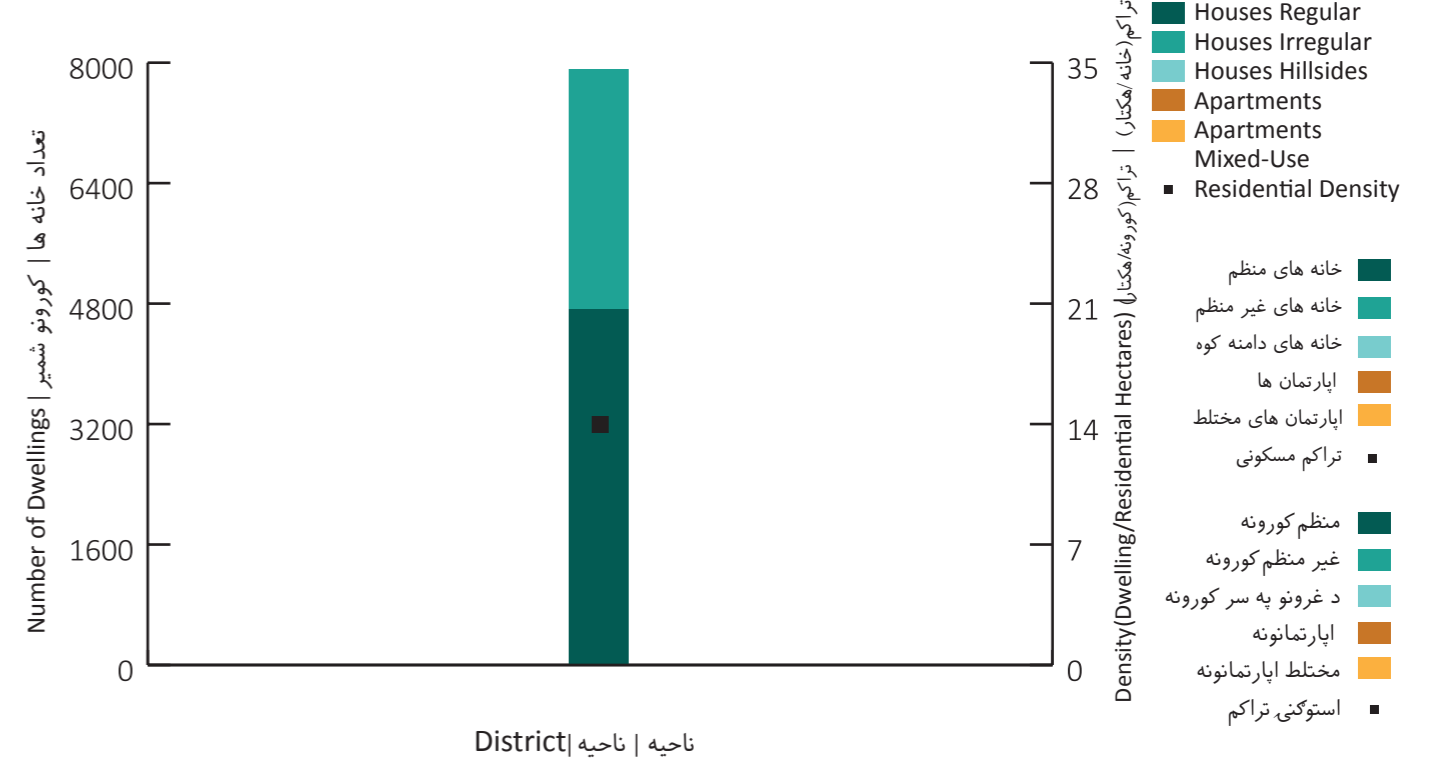
Roads



خانه ها

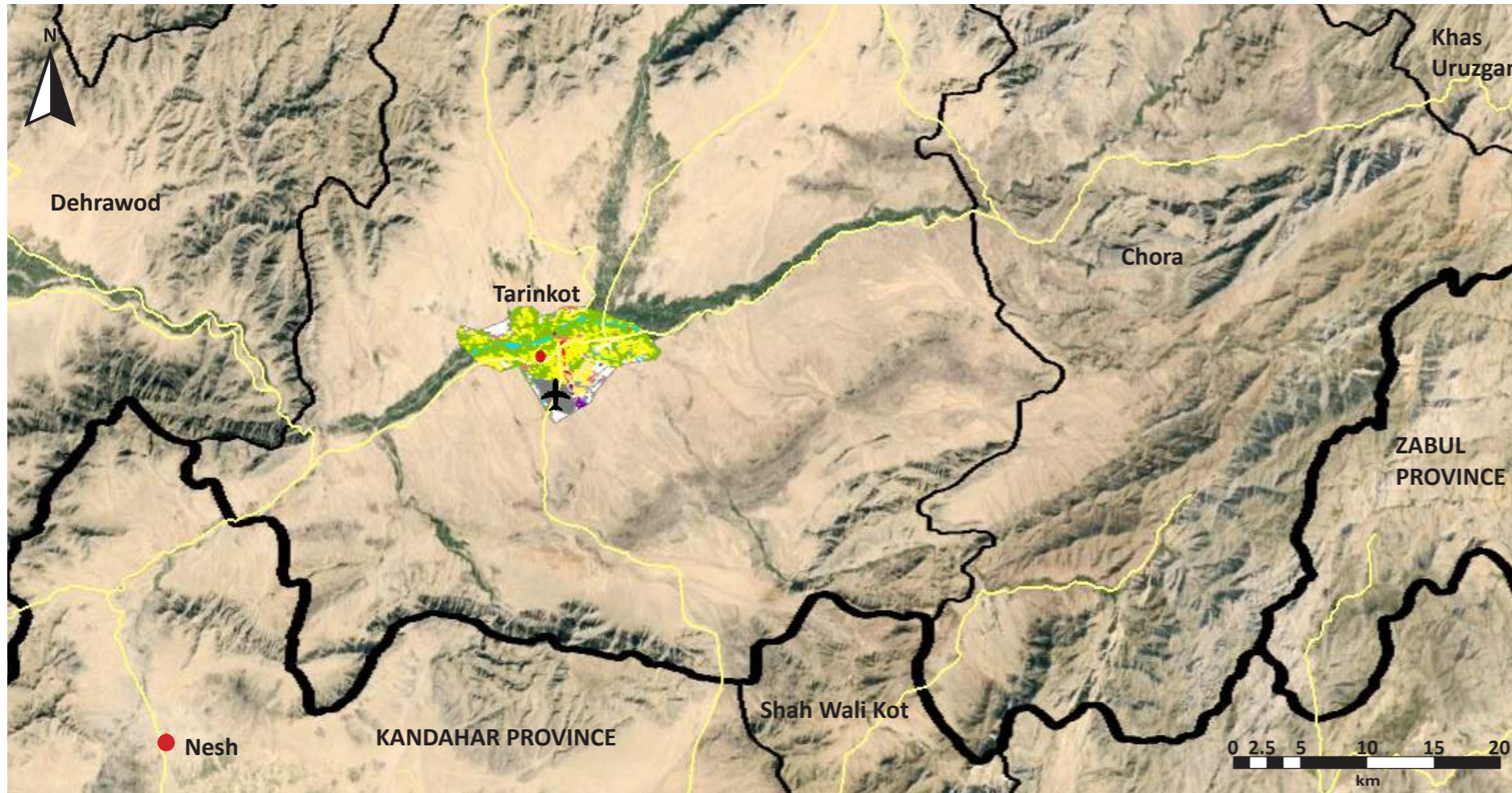
کورونه

Dwellings





ساحه شهری    شاری ساحه    City Region



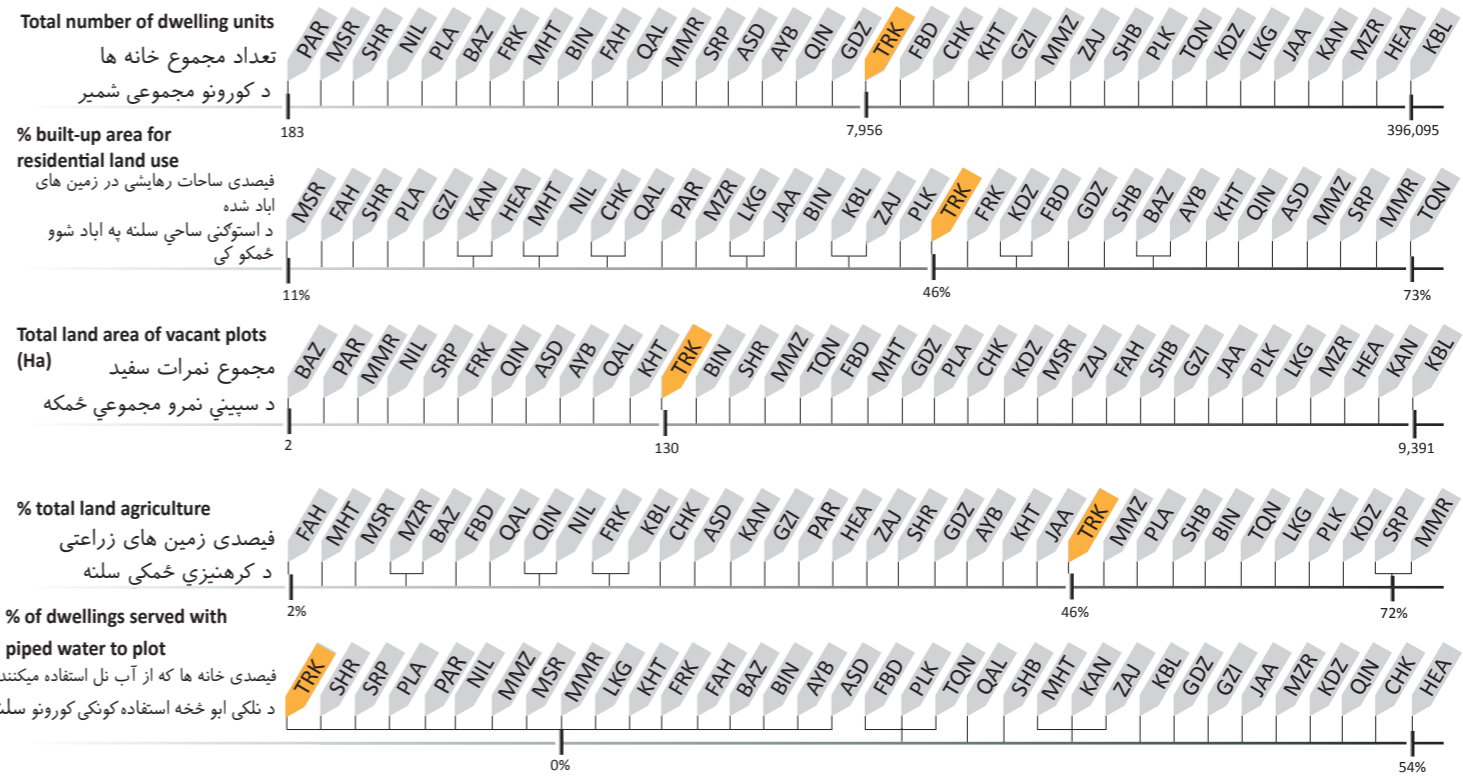
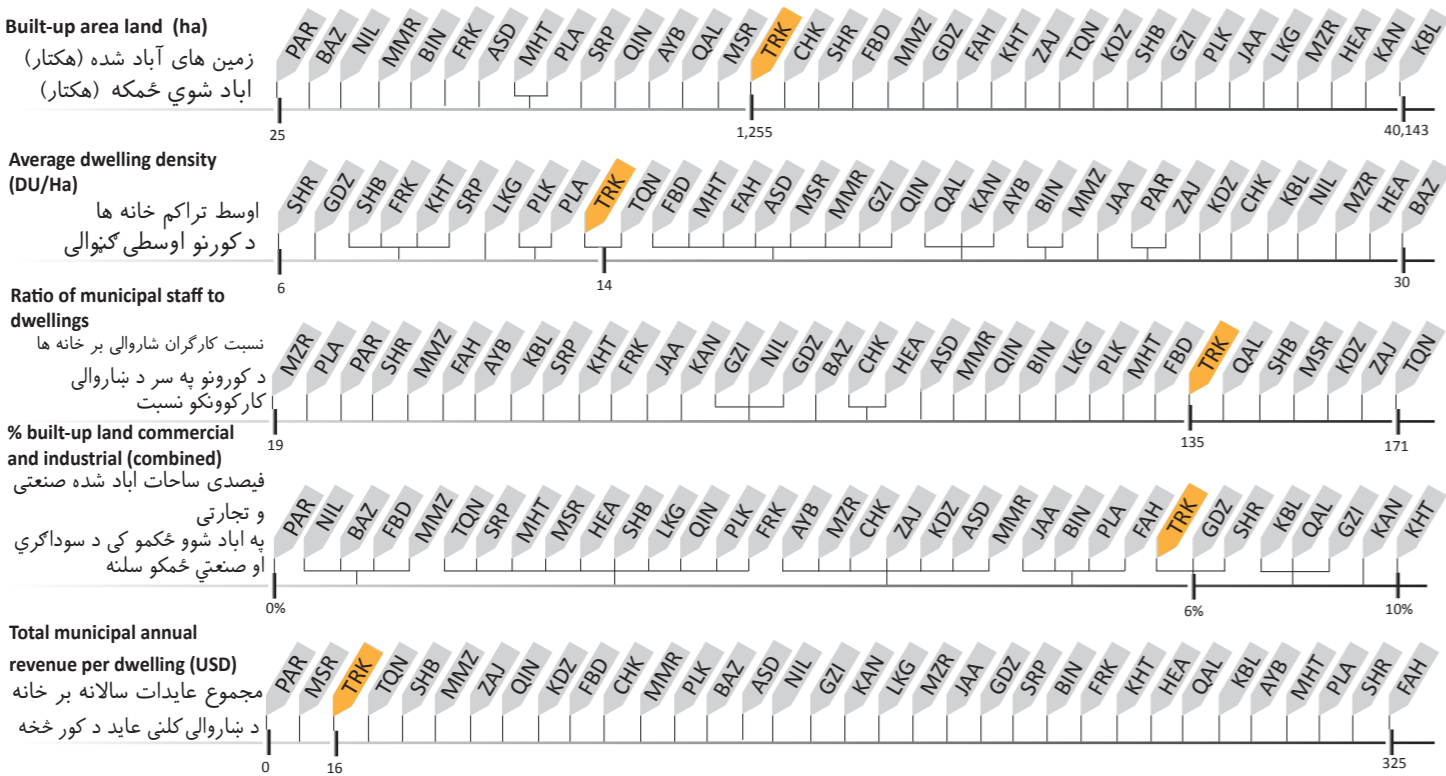
**Legend**

Province	ولایت / ولایت
District	ناحیه / ناحیه
Municipality	شاروالی / ښاروالی
Airport	میدان هوایی / هوایی ډگر
Road	سړک / سړک
District Centre	مرکز ولسوالی / د ولسوالی مرکز

Source: Google Earth (2015); SOAC GIS

ASD	Asad Abad	KBL	Kabul	PLA	Pul-i-Alam
AYB	Aybak	KAN	Kandahar	PLK	Pul-i-Khumri
BIN	Bamyan	KUN	Kunduz	PAR	Paroon
BAZ	Bazarak	KHT	Khost	QAL	Qalat
CHK	Charikar	LKG	Lashkar Gah	QLN	Qala-i-Naw
FBD	Faiz Abad	MMR	Mahmood Raqi	SRP	Sar-i-Pul
FAH	Farah	MSR	Maidan Shahr	SHB	Sheberghan
FRK	Ferozkoh	MMZ	Maimana	SHR	Sharan
GDZ	Gardez	MZR	Mazar-i-Sharif	TQN	Taluqan
GZI	Ghazni	MHT	Mehterlam	TRK	Tarinkot
HEA	Herat	NIL	Nili	ZAJ	Zaranj
JAA	Jalalabad				

شاخص ها    شاخصونه    Indicators





Key Data	بنسټيز معلومات	معلومات اصلي
Province	Nimroz	ولایت نیمروز
Districts	-	ناحيه -
Elevation	476 m	ارتفاع ۴۷۶ متر
Climate	Hot desert	آب و هوا گرم اقليم
Land Area	4,823 Ha	مساحت زمين ۴,۸۲۳ هکتار
Total Dwellings	17,878	مجموعه خانه ها ۱۷,۸۷۸
City Type	Trading and Transit Hub	د ښار نوعيت د ولايت مرکز

Zaranj is a Trading and Transit Hub in western Afghanistan, on the border with Iran. There are 17,878 residential dwellings in Zarat and 1,759 hectares of agricultural land. Commercial land use is clustered on the main road to Iran.

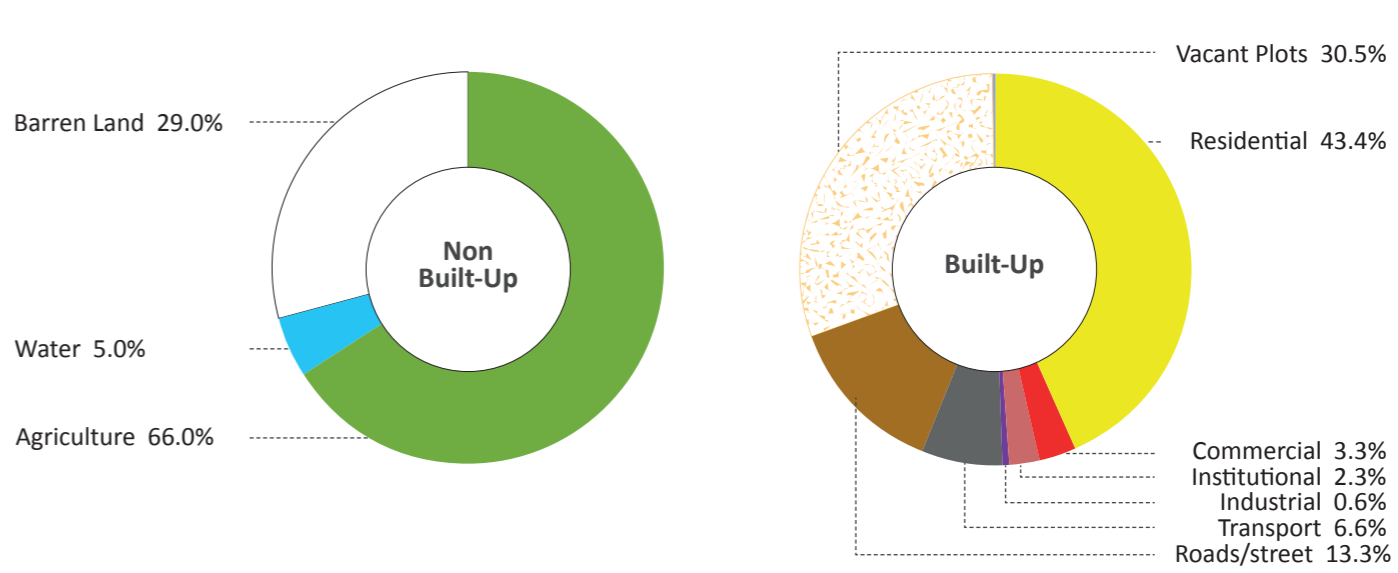
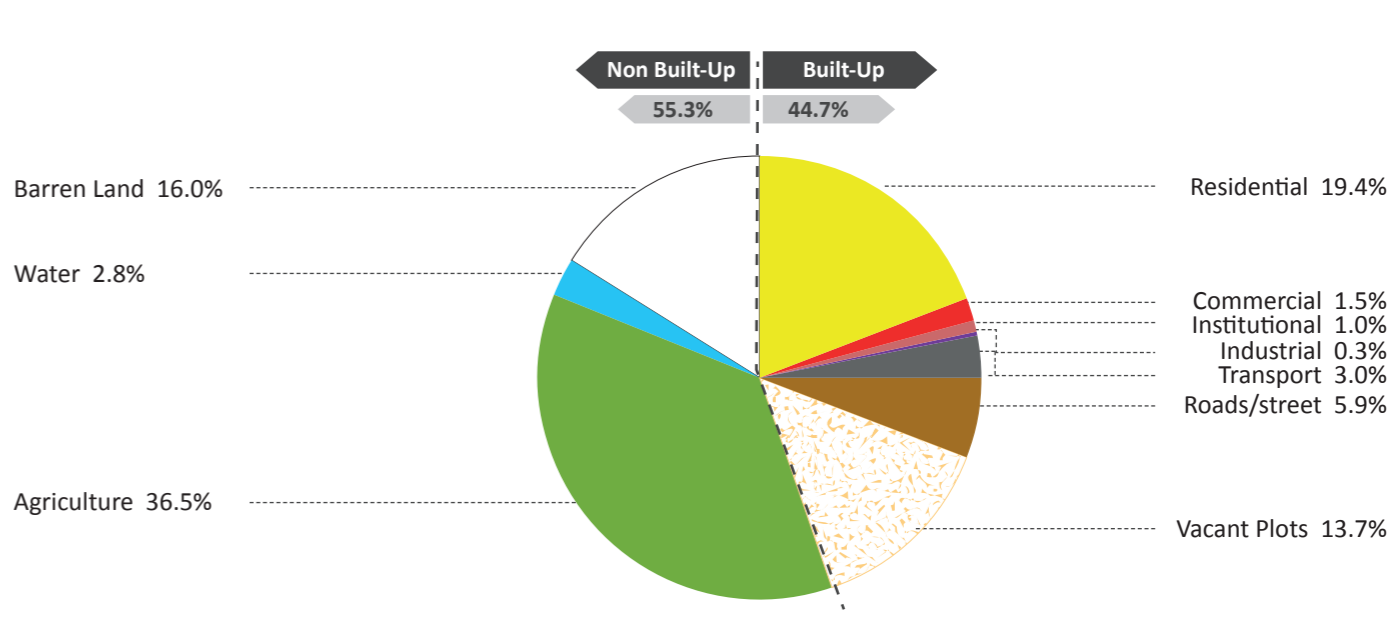
زرنج يکي از مراکز تجارتي و ترانزيتي در غرب افغانستان، بالای سرحد ايران قرار گرفته است. در زرنج ۱۷۸۷۸ خانه مسکوني وجود دارد. به همين ترتيب داراي ۱۷۵۹ هکتار زمين زراعتي ميباشد. ساحات تجارتي آن در مسير شاهراه به ايران واقع شده اند.

زرنج د افغانستان په لويديځ کې يو سوداگريز او ترانزيتي مرکز دی چې د ايران سره گډه پوله لري. زرنج ۱۷۸۷۸ استوگني کورونه او ۱۷۵۹ هکتاره کرهڼيزه ځمکه لري. تجارتي ځمکه يې د ايران سره پر لويه لاره غځيدلې ده.

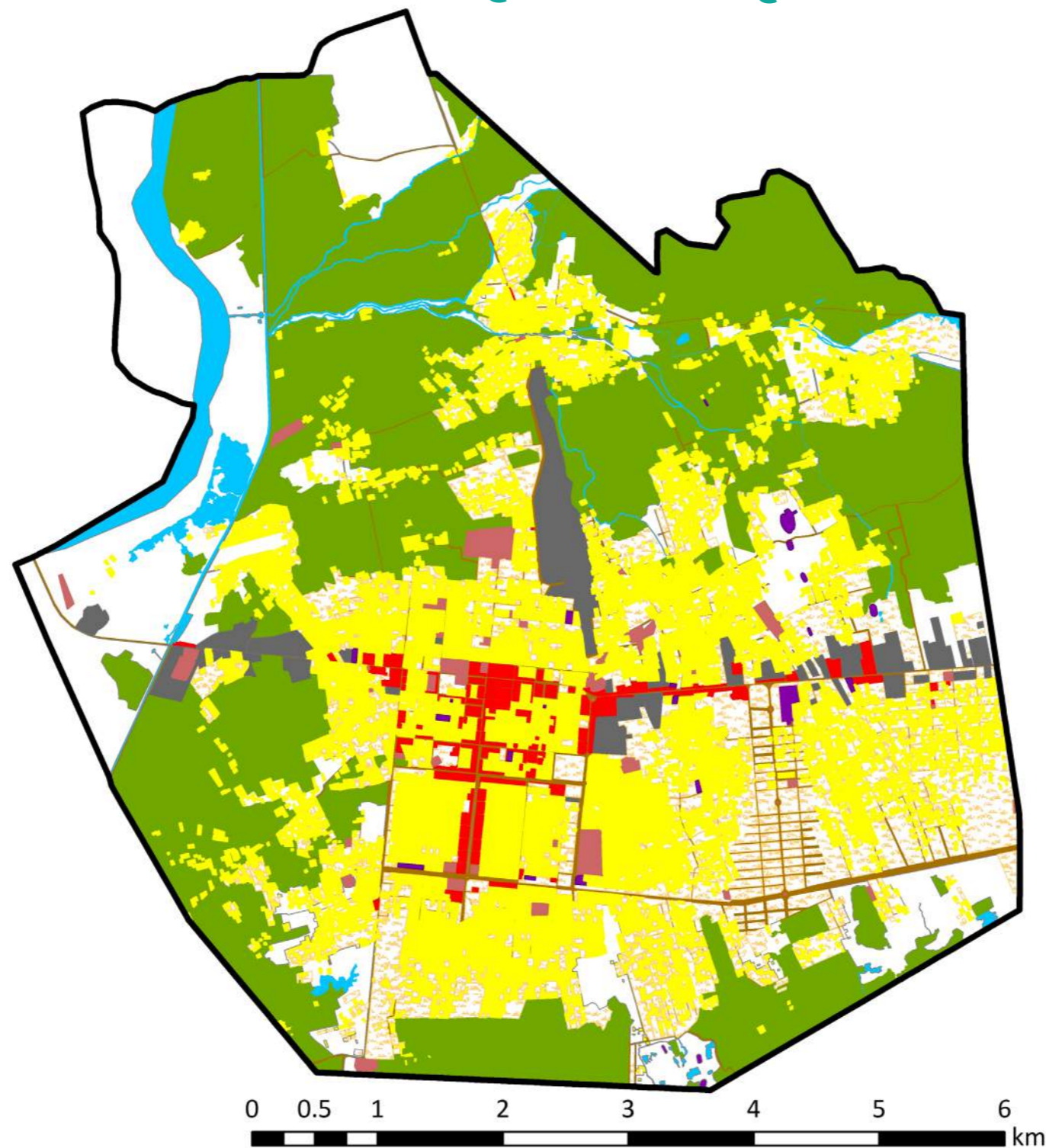
شهر در تصاویر ښار په انځورنو کې City In Pictures



استفاده زمين Land Use له ځمکي څخه گټه اخيستل



- Barren Land
- Water
- Agriculture
- Green Area
- Forest
- Residential
- Commercial
- Institutional
- Industrial
- Transport
- Road/Street
- Vacant Plots
- Buildings Under Construction
- زمين باير/شاري ځمکي
- آب/اوبه
- زراعتي/کرهڼيزي
- فضای سبز/شنه خايونه
- جنگل/ځنگل
- مسکوني/استوگني
- تجارتي/سوداگري
- دولتي/دولتي
- صنعتي/صنعتي
- ترانسپورت/ترانسپورت
- سرک/راه / سرک/ لاره
- نمرات خالي/خالي نمري
- ساختمان های در حال ساخت/ تعميرونه د جوړيدو په حال کې



**Legend**

— Municipality Boundary

--- District

- Barren Land
- Water
- Agriculture
- Green Area
- Forest

- Residential
- Commercial
- Institutional
- Industrial
- Transport

- Road/Street
- Vacant Plots
- Buildings Under Construction

- سرک / راه / سړک / لاره
- نمرات خالی / خالی نمري
- ساختمان های در حال ساخت / تعمیرونه د جوړیدو په حال کې

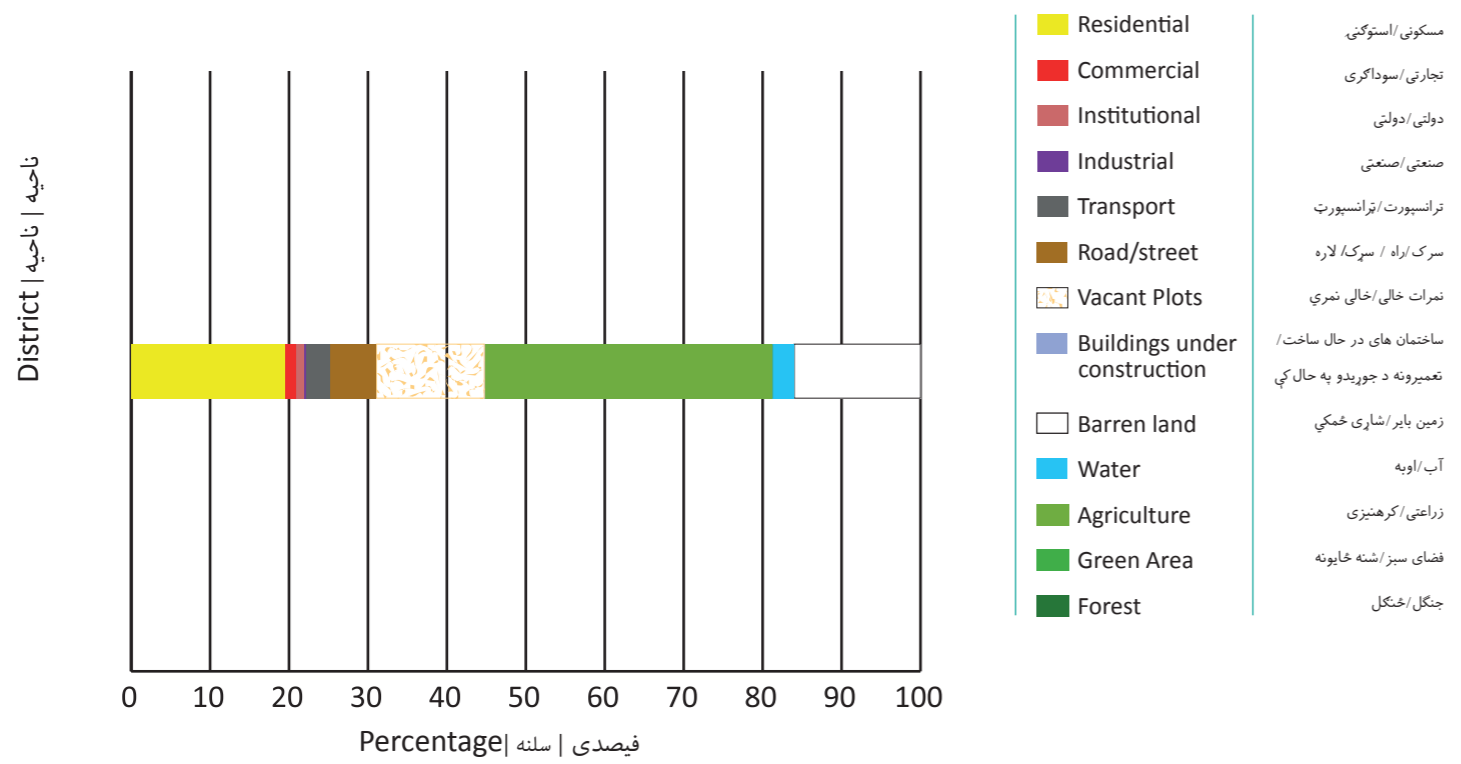
- زمین بایر / شاپري ځمکه
- آب / اوبه
- زراعتی / کرهنیزی
- فضای سبز / شنه ځایونه
- جنگل / ځنگل
- مسکونی / استوګنی
- تجارتي / سوداګری
- دولتی / دولتی
- صنعتی / صنعتی
- ترانسپورت / ترانسپورت

رهنمای نقشه / د نقشې رهنما

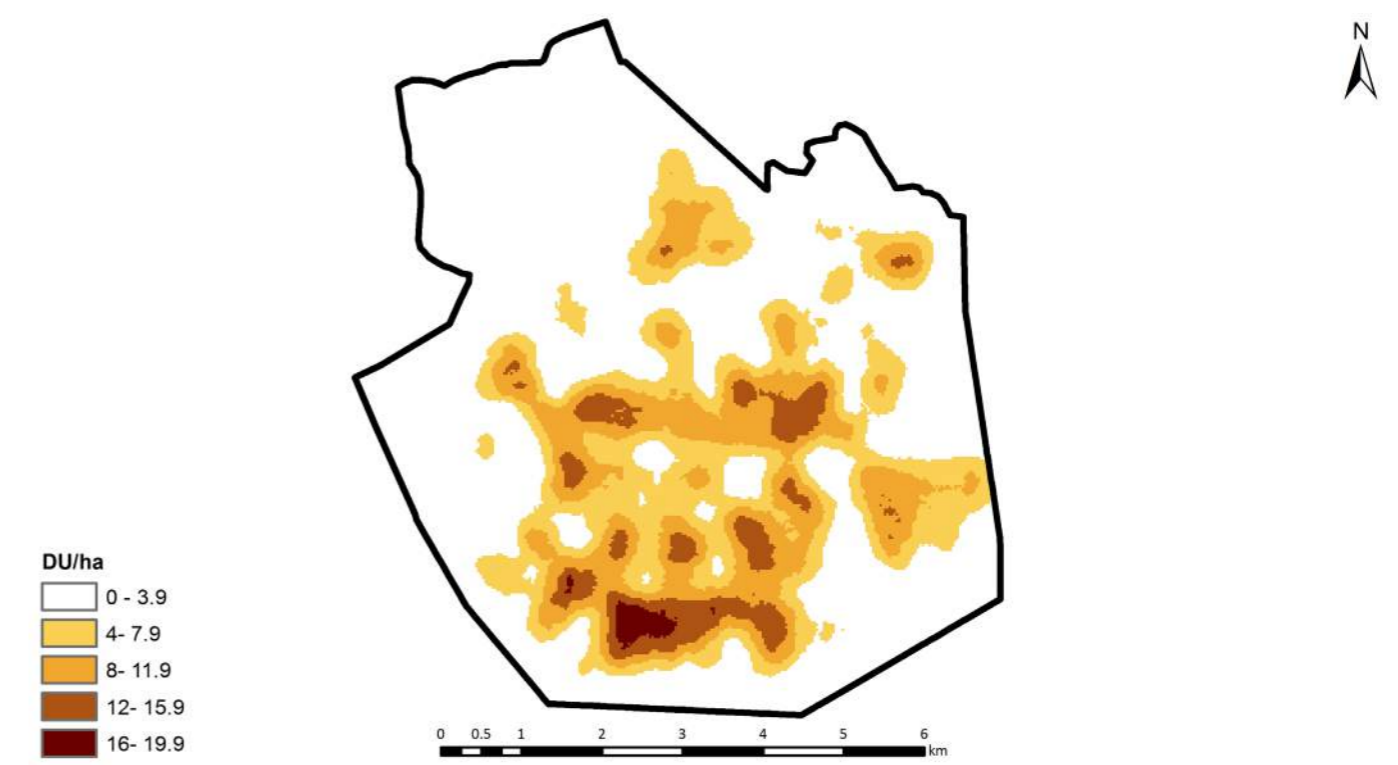
— سرحدات شاروالی / د ښاروالی سرحدونه

--- ناحیه / ناحیه

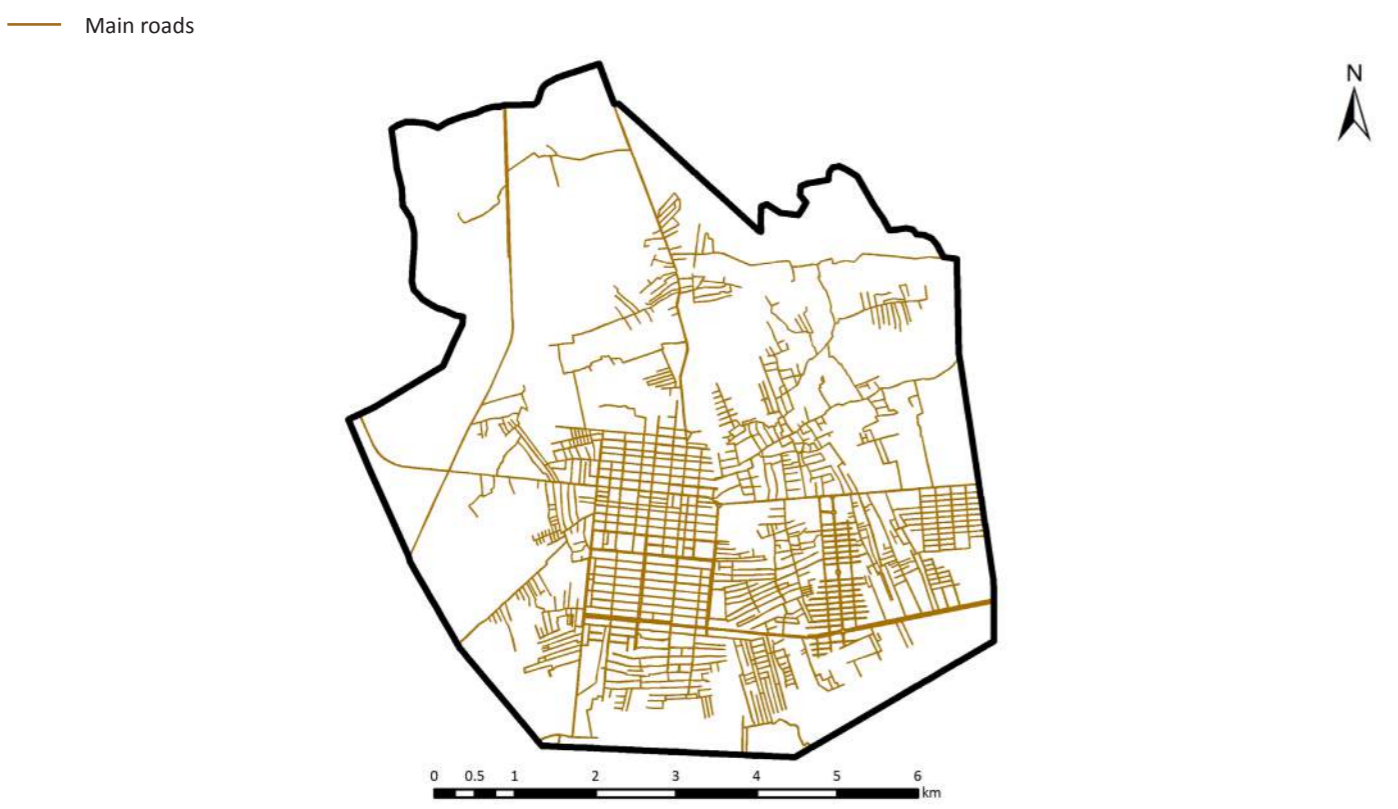
استفاده زمین  
باساس نواحی



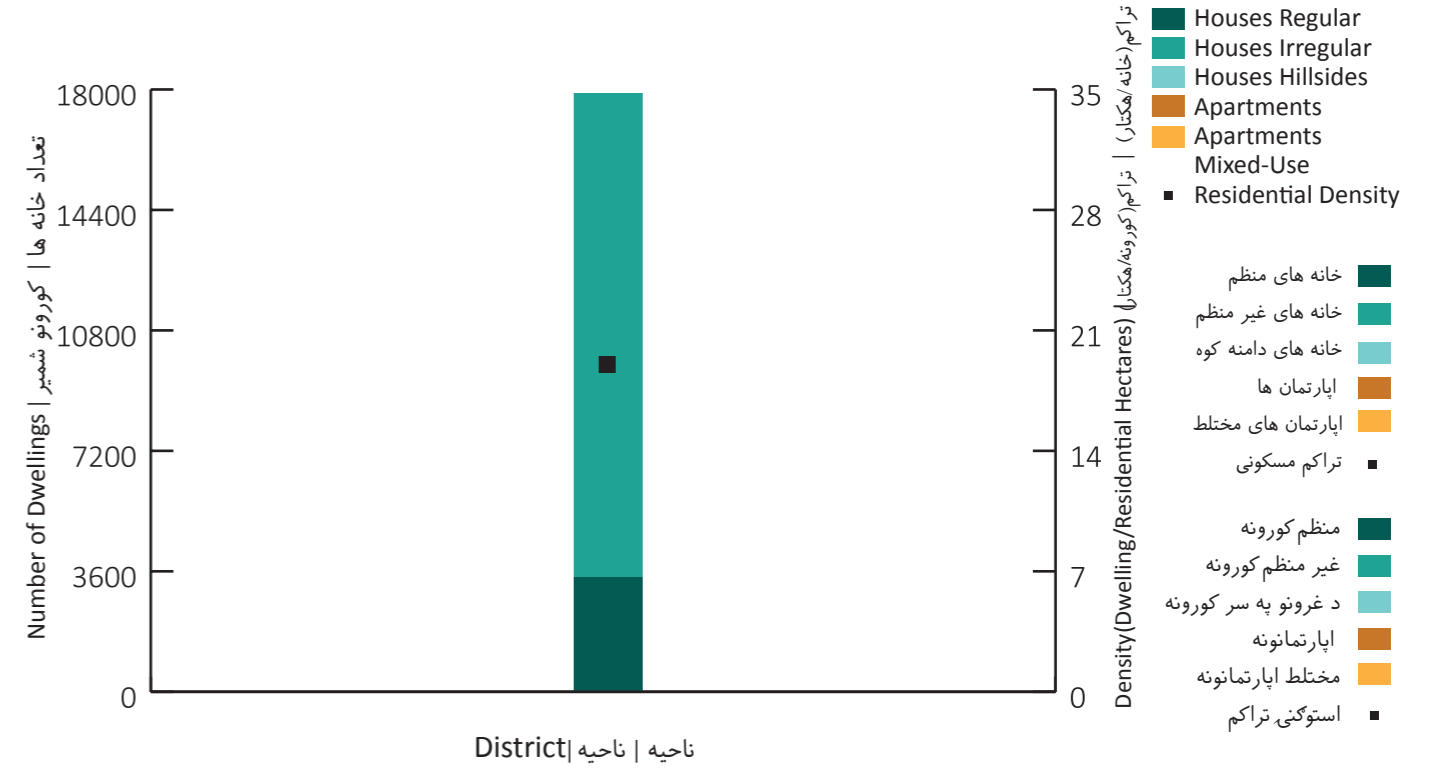
تراکم خانه ها



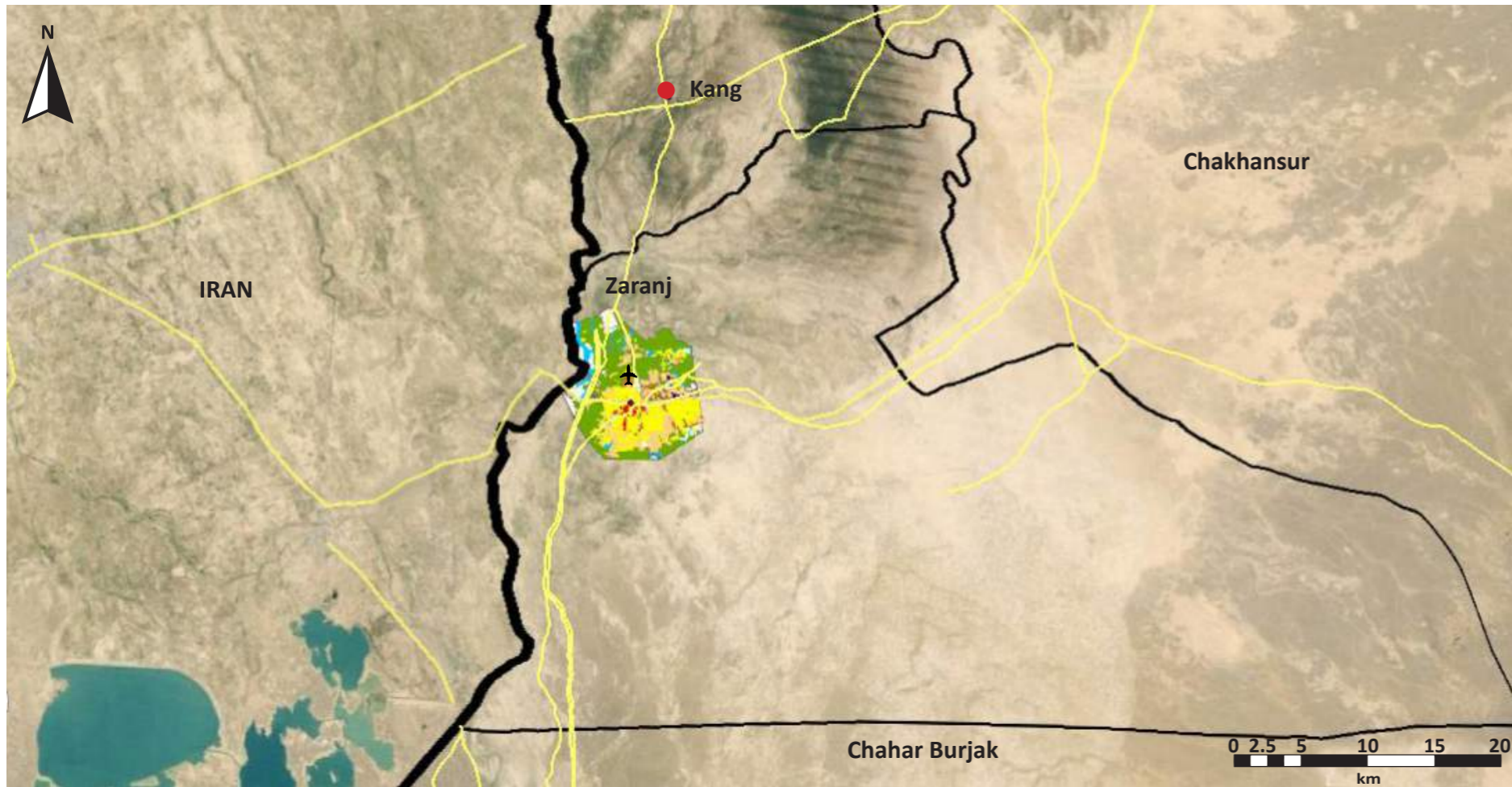
سرک ها



خانه ها



ساحه شهري / شباري ساحه / City Region



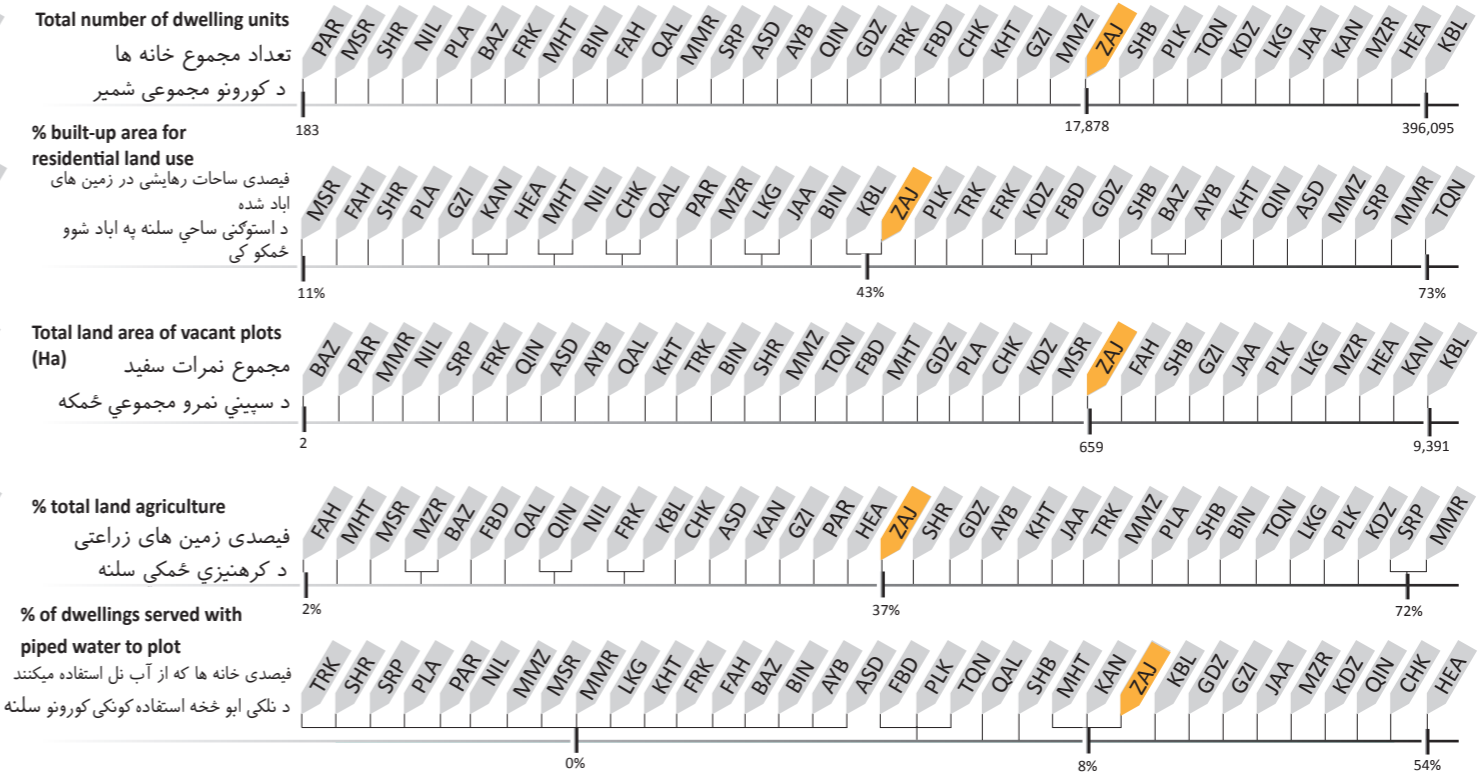

**Legend** / رهنمای نقشه / د نقشې رهنما

- Province / ولایت / ولایت
- District / ناحیه / ناحیه
- Municipality / شاروالی / شاروالی
- Airport / میدان هوایی / هوایی ډگر
- Road / سرک / سرک
- District Centre / مرکز ولسوالی / د ولسوالی مرکز

Source: Google Earth (2015); SOAC GIS

ASD	Asad Abad	KBL	Kabul	PLA	Pul-i-Alam
AYB	Aybak	KAN	Kandahar	PLK	Pul-i-Khumri
BIN	Bamyan	KUN	Kunduz	PAR	Paroon
BAZ	Bazarak	KHT	Khost	QAL	Qalat
CHK	Charikara	LKG	Lashkar Gah	QLN	Qala-i-Naw
FBD	Faiz Abad	MMR	Mahmood Raqi	SRP	Sar-i-Pul
FAH	Farah	MSR	Maidan Shahr	SHB	Sheberghan
FRK	Ferozkoh	MMZ	Maimana	SHR	Sharan
GDZ	Gardez	MZR	Mazar-i-Sharif	TQN	Taluqan
GZI	Ghazni	MHT	Mehterlam	TRK	Tarinkot
HEA	Herat	NIL	Nili	ZAJ	Zaranj
JAA	Jalalabad				

شاخص ها / شاخصونه / Indicators





## State of Afghan Cities 2015

Afghanistan's future is urban. The population of Afghan cities is expected to double within the next 15 years and by 2060, one in every two Afghans will be living in cities. In order to manage such a transition and harness it for economic and social development accurate data and information is essential.

The State of Afghan Cities report provides the first-ever assessment of the conditions in all of Afghanistan's 34 Provincial Capitals that are home to over 8 million people. It shows that Afghan cities are a driving force of social and economic development, state-building and peace-building, yet their full potential has been constrained by the absence of an effective urban policy and regulatory framework, insufficient and poorly coordinated investment, and weak municipal governance and land management. The report and associated data-set are an important first step for strategic planning and evidenced-based decision making to promote productive and inclusive urban growth in Afghanistan.

The report is divided into two volumes. Volume One is a narrative report highlighting key issues including municipal governance, the urban economy, access to land and housing and the urban environment. Volume Two contains maps and data for all 34 Provincial Capitals.

*"This report is a pioneer step to analyse urban changes and emerging challenges in Afghanistan. A continuous and permanent investment in urbanization as a driver for growth and socio-economic development is essential for improved urban policies and economies. National urban policies, municipal governance and land management, some of the key challenges of the country in the last years, should be prioritized in the implementation of the new Sustainable Development Goals and the New Urban Agenda that will be defined in Habitat III in 2016"*

Joan Clos, Executive Director, UN-Habitat

## وضعیت شهرهای افغانستان ۲۰۱۵

آینده افغانستان شهری است. انتظار می‌رود که جمعیت افغانستان در ۱۵ سال آینده دو برابر گردیده و تا سال ۲۰۶۰، از هر دو افغان یکی آن در شهرها زندگی خواهند کرد. برای اینکه یک همچون انتقال درست مدیریت شود و از آن برای انکشاف اقتصادی و اجتماعی استفاده گردد، اطلاعات و معلومات دقیق حیاتی و ضروری میباشد.

گزارش وضعیت شهرهای افغانستان برای اولین بار ارزیابی وضعیت و حالات مراکز ولایتی ۳۴ ولایت افغانستان را فراهم می‌سازد که این مراکز ولایات خانه بیشتر از ۸ میلیون تن را تشکیل می‌دهد. این موضوع آشکار می‌سازد که شهرهای افغانستان نیروی محرک انکشاف اقتصادی و اجتماعی، دولت سازی و اعمار صلح میباشد، با این حال پتانسیل کلی اینها را بدلیل عدم وجود یک پالیسی شهری مؤثر و چارچوب قانونی مؤثر، سرمایه گذاری ضعیف و نا مؤثر، و همچنان اداره ضعیف شاروالی و مدیریت ضعیف اراضی، محدود گردانیده است. این راپور و اطلاعات مرتبط آن، اولین قدم مهم برای پلانگذاری استراتژیک و تصمیم گیری مبتنی بر شواهد در راستای ترویج رشد شهری فراگیر و مناسب در افغانستان میباشد.

راپور فعلی در دو جلد تهیه گردیده است. جلد اول راپور، شرحی از موضوعات کلیدی شامل حکومتداری شاروالی، اقتصاد شهری، دسترسی به زمین و مسکن و محیط شهری میباشد. در جلد دوم این راپور، اطلاعات و نقشه های مراکز ۳۴ ولایت افغانستان کنجاند شده است.

این راپور یک گام نو برای تجزیه و تحلیل تغییرات شهری و چالش های نوظهور در افغانستان است. سرمایه گذاری مستمر و دائمی در شهری شدن و شهرنشینی به عنوان یک گرداننده رشد و انکشاف اقتصادی-اجتماعی برای بهبود اقتصادی و پالیسی های شهری ضروری میباشد. پالیسی ملی شهری، مدیریت اراضی و حکومتداری شاروالی، و بعضی از چالش های کلیدی کشور در سالهای اخیر، باید در اجرای اهداف انکشافی پایدار و آجندای نو شهری که در هیئتات III در سال ۲۰۱۶ تعریف میگردد، اولویت گذاری شود.

جان کلاس، رئیس اجرایی، اسکان بشر ملل متحد-هیئیتات

## د افغانستان د ښارنو وضعیت ۲۰۱۵

د افغانستان راتلونکی ښاری دی. اټکل شوي ده چي په راتلونکو ۱۵ کلنو کي به د افغانستان په ښارونو کي نفوس دووه برابره شي او تر ۲۰۶۰م کال پوري د هر دوو وگړو څخه به يو په ښار کی ژوند کوي. د دی لپاره چی داسی بدلونه ښه مدیریت کړو چي د ټولنیز او اقتصادی پراختیا لپاره ترینه گټه واخستل شی دقیقو او صحی معلوماتو ضرورت دی.

د افغانستان د ښارنو د وضعیت راپور د لومړی ځل لپاره یو داسی راپور تیار کړی دي چی د افغانستان ۳۴ ولایتونو د مرکزونو (چی د ۸ میلیونو وگړو کور دی) ارزونه کړی. دا ارزونه ښایي چی د افغانستان ښارونه د ټولنیزو او اقتصادی پراختیا، د دولت جوړونې او سولی جوړونې ستر ځواک دی. سربیره پر دي دا ارزونه د بالقوه ښاری پالیسی نشتوالی او نامنظمه کرنلاره، بیکاره، ضعیفه او نه همغږی پانگه اچونه او ورسره ښاروالیو ضعیفه حکومتداری او د ځمکی مدیریت نشتوالی په ډاگه کوي. دا راپور او ورسره تړلی معلومات لومړنی گام دي چي د دي پر اساس یو مهم ستراتیژیک پلان د افغانستان د ښارونو گړندی ودې لپاره کتور تصمیمونه ونيول شی.

دا راپور په دوو برخو ویشل شوی دي. د راپور په لومړنی ټوک کی عمومی معلومات په گوته شوی دي چی د ښاروالیو حکومتداری، ښاری اقتصاد، ځمکی او استوگنځاینو ته لاس رسي، او ښاری چاپیریال پکښي شامل دي. همدا ډول د راپور په دوهم ټوک کی د ټولو ۳۴ ولایتونو د مرکزونو نقشی او نور معلومات راټول شوی.

دا راپور د ښاری بدلونونه او عاجل ننگونو تحلیل لپاره یو لومړنی گام دی پرله پسي او دایمی پانگه اچونه په ښاری کیدنه که د اقتصادی او ټولنیز پرمختگ د ښاری پالیسیو او اقتصاد لپاره ضروری ده. د ښارنو ملی پالیسی، د ښاری حکومتداری او د ځمکی مدیریت، د هیواد یو شمیر مهمی ننگونو په وروستیو کلونو کی وی، باید د پلی کولو کی اولیت بندی شی او نوی پراختیایی هدفونو د نوی ښاری اجندا د هیئتات ۳ په ۲۰۱۶کال لپاره تعریف شی.

د ملگرو ملتونو د میشته کیدنی پروگرام اجرائیوی رئیس

