

# فرستونه او ورسره انتخابونه

له ۲۰۱۵ نه تر ۲۰۵۰ میلادي کال پورې د ښار پرمختیایي لارښود له پاره سناریوګانې

د مباحثې دا پاڼه، د ښاري ملي پالیسۍ د یوې برخې په توګه چې د ښاري لومړیتوبونو له ملي پروګرام (U-NPP) سره سمون ولري د فضايي ملي ستراتیژۍ (NSS) د رامنځته کېدو لومړنۍ مفکوره رانغاړي. د دې سند موخه دا ده چې په ۲۰۱۵ کال کې له شاوخوا ۸ میلیونه څخه نیولې او په ۲۰۵۰ کې تر ۲۶ میلیونه ښاري نفوس له پاره د فضايي پرمختیا د طرز په برخه کې د لارښوونو پر سر خبرې پیل شي. په دغه لنډ سند کې د ۲۰۳۰ او ۲۰۵۰ کلونو په ترڅ کې د ښاري نفوس وړاندوینه د فضايي نفوس په درېیو بېلګو کې وړاندې شوې ده. په دې کې د فضايي پرمختیا او له ملي فضايي ستراتیژۍ سره د اړیکو په برخه کې د هرې بېلګې شېګنې او زیانونه روښانه شوي دي چې سیمه اییز متوازنه پرمختیا، د افغانستان له پاره د فرصتونو د غوړېدنې له لارې د اقتصادي ودې خوځښت لکه نړیواله سوداګري او د ښار او کلي د اړیکو غوښتنه کوي.

۱۰ مه شمېره توضیحي سند، ۲ مه لړۍ، -۲۰۱۶ ز کال

## د افغانستان د ښاري نفوس وده

په ۲۰۱۵ کال کې د افغانستان ښاري نفوس ۸.۲ میلیونه تنو ته ورسېد، چې په منځنۍ کچه یې کلنۍ وده ۴۳۰۰۰ کورنۍ ګڼل کېږي. تمه کېږي چې ښاري نفوس تر ۲۰۳۰ میلادي کال پورې ۱۵ میلیونو او تر ۲۰۵۰ میلادي کال پورې ۲۶ میلیونو ته ورسېږي. هغه کلیوالي نفوس چې د ښار او کلي په څنډو (د پنځو مهمو ښارونو له ۱۰ څخه تر ۲۵ کیلو متره څنډو) کې ژوند کوي، تر ۲۰۱۵ میلادي کال پورې ۵.۱ میلیونه اټکل شوی دی (۱ جدول) د ۵ ښاري سیمو کلي له دې ښارونو سره د سوداګرۍ او خدمتونو له پلوه دوه اړخیزې نږدې اړیکې لري.

ښاري بېړنۍ وده او په غیر رسمي او غیر پلاني ښاري سیمو کې ناوړه اقتصادي شرایط د دې لامل ګرځېدلي چې د چاپیریال ساتنې، اقتصاد او پلانګذاری، په برخو کې دولت له ننګونو سره مخ شي. دې ته په کتو سره چې تمه یې کېږي په راتلونکو لسیزو کې ښاري نفوس څه اندازه په لوړه کچه پرمختیا ومومي، نو د فضا د توازن له پاره د یوې ستراتیژۍ چمتو کول او د سیمه اییز پرمختګ له لارې د هېواد په بېلابېلو برخو کې تر وس او توان پورې د فرصتونو رامنځته کول مهم او اړین ګامونه ګڼل کېږي.

په ټاکلو ستراتیژیکو سیمو یا بندرونو کې د پرمختیا د ترویج په موخه باید ښارونه په بېلابېلو کچو وده وکړي. د متوازنې سیمه اییز پرمختیا او ښاري سیمې ستراتیژي د اقتصادي ودې او د دندو په رامنځته کېدو کې حیاتي

ارزښت لري او باید ټولنیز، اقتصادي او د چاپیریال موخې ونغاړي. د ملي فضايي ستراتیژۍ یوه شونې موخه به (پایډونکي متوازن انکشاف) ته رسېدل وي تر څو اقتصادي او سوداګریز (نړیوال) فرصتونه زیات، سیمه اییز توازن مروج، ښاري متراکمه وده ترویج، د کلي او ښار اړیکې پیاوړې او زیاتې، د کرنیزو زونونو او ایکولوژیکو سیمو ساتنه او همدارنګه د پیاوړیو او هر اړخیزو بندرونو، ښارونو او پیاوړیو هستوګنځیو رامنځته کول را ونغاړي. دې ته اړتیا ده چې حکومت په ډیرې علاقه مندی سره خپل نفوذ د فضای راتلونکې فعالیتونو لپاره وقف کړي.

## ښاري سیمې؛ د پرمختګ مخته وړونکې

د افغانستان په پنځو لویو ښارونو او لږې پرتو سیمو کې د اټکل له مخې د ۱۰.۷ - ۱۱.۸ میلیونو وګړي چې (نږدې د افغانستان د ټول نفوس یو پر دریمه برخه) کیږي شتون لري.

یوازې د کابل ښار سیمه تر ۹ ښاروالۍ او په ټولیزه توګه د ۴.۸ - ۵.۵ میلیونو اټکلې نفوس لري. د نورو ښاري سیمو شاوخوا ساحو کې زیات شمیر خلک ژوند کوي (۱ جدول).

ټول پنځه ښاري سیمې کولای شي چې د اقتصادي کچې او نړیوالو اړیکو له معیار څخه ګټه پورته کړي. په داسې حال کې چې د ودې په مخته وړلو کې د سیمو توپيرونه شتون لري او ښاري مرکزونه د لویو کرنیزو سیمو په واسطه احاطه شوي دي.

## لمړی جدول: د ښاري سیمو نفوس

په ۲۰۱۵/۲۰۱۶ کال کې د (۱۰۰۰) له مخې نفوس			ښاروالی	ښاري سیمه
مجموعی ښاري سیمه	د ښارونو شاوخوا <sup>۱</sup>	ښاري <sup>۲</sup>		
۴,۸۳۶ - ۵,۴۸۹	۱,۵۷۰	۳,۲۶۶ - ۳,۹۱۹	کابل، چاریکار، جبل سراج، محمود راقی، قره باغ، شکرده، میریجه کوت، پل علم، میدان ښار	کابل
۱,۶۰۹ - ۱,۵۴۱	۱,۱۹۹	۴۲۲ - ۴۱۰	جلال آباد، شینواري، تورخم	جلال آباد
۱,۳۰۸ - ۱,۲۰۳	۶۷۹	۵۲۴ - ۶۲۹	کندهار، ارغنداب، پنجوايي، ژبړۍ	کندهار
۱,۶۸۱ - ۱,۵۲۷	۷۲۹	۷۹۸ - ۹۵۷	هرات، انجیل، گذره	هرات
۱۱,۸۰۵ - ۱۰,۶۹۶	۹۶۹	۶۲۰ - ۷۴۴	مزار شریف، بلخ	مزار شریف
	۵,۱۴۶	۵,۵۵۰ - ۶,۶۵۰	په پنځو ښاري سیمو کې اټکل شوی نفوس	
		۲,۸۲۸ - ۳,۴۰۵	41 نوري ولايتي او د ولسواليو ښاروالۍ	
		۸,۳۸۸ - ۱۰,۰۶۵	ټول نفوس	

<sup>1</sup> GoIRA (2015) State of Afghan Cities, and GoIRA (2016) Future of Afghan Cities, (forthcoming)


<sup>2</sup> UN Habitat (2015) International Guidelines on Urban and Territorial Planning Principles and UN Habitat (2015) Issue Paper on Urban and Spatial Planning and Design

<sup>3</sup> European Commission (2001) The EU compendium of Spatial Planning Systems and Policy

<sup>4</sup> GoIRA (2016) Atlas of Afghan City Regions 2016. Forthcoming.

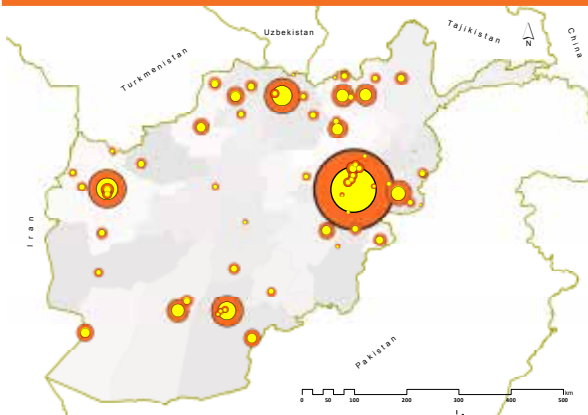
<sup>5</sup> Based on individual dwelling counts; with a range between 7.5 and 9 persons per dwelling (see SoAC 2015 for more information on methodology).

<sup>6</sup> Based on average number of Dwelling Units per hectare of residential land (DU/Ha), and assuming an average of 7.5 persons per dwelling unit.



**د فضايي پرمختيا بېلگه**

د افغانستان د فضايي پرمختيا له پاره درې اصلي بېلگې شتون لري:



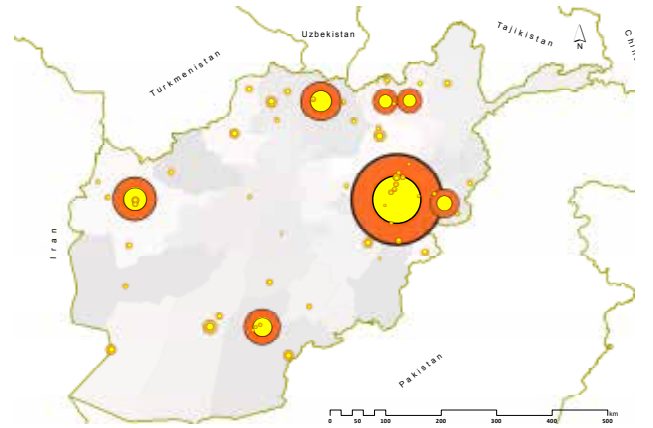
لمړی نقشه: الف: د تیت (شنلې) پرمختيا بېلگه

**الف: د تیت (شنلې) پرمختيا بېلگه**

ټول ښارونه په ورته بیره سره وده کوي، هېڅ هدفمندانه عامه او خصوصي پانگه اچونه شتون نه لري. ټول ښارونه د کلیوالي - ښاري متوقع نفوس په برخه کې یو شان ونډه لري او تمه کېږي چې د ۲۰۱۵ نه تر ۲۰۳۰ مېلادي کلونو په ترڅ کې د نفوس د ودې کلنۍ کچه ۳.۹ سلنه او د ۲۰۳۰ نه تر ۲۰۵۰ مېلادي کلونو کې ۲.۸ سلنه شي. پورتنۍ شمېرې د نړیوال ښاریتوب د وړاندوینې په بنسټ (د ۲ جدول ماخذ وگورئ) شمېرل شوي دي. له ملي فضايي ستراتیژۍ پرته او د دولت د محدودې لارښونې په پایله کې به د افغانستان د ښاري ودې په اړه تر ټولو مجتمله وړاندوینه وي، که څه هم ځینې ښارونه لکه کابل نسبت نورو ښارونو ته په بیره وده کوي. دغه بېلگه له مشخصو پرمختیایي فرصتونو څخه خالي ده او همدارنگه شونې ده چې له (اندازې زیات ښاریتوب) باندې پای ته ورسېږي چېرته چې د دندو فرصتونه او زېربناوو او خدمتونو ته لاس رسې محدود وي.

**ب: د څو اړخیزې پرمختيا بېلگه**

په دغې بېلگه کې د ۷ ښاري سیمو (کابل، جلال آباد، کندهار، هرات، مزار، کندز او تالقان) په برخه کې په متمرکزه وده راڅرخي. دغه ۷ ولایتونه یا ښاري سیمې به په (۲۰۱۵ نه تر ۲۰۳۰ مېلادي) کلونو کې ۴.۳٪ او د (۲۰۳۰ نه تر ۲۰۵۰ مېلادي) کلونو کې د نفوس د ودې د کلنۍ کچې له مخې بېړنۍ ښاري وده ولري، او نور ښارونه به د (۲۰۱۵ نه تر ۲۰۳۰ مېلادي) کلونو کې ۲.۸ سلنه او د (۲۰۳۰ نه تر ۲۰۵۰ مېلادي) کلونو پورې د کلنۍ کچې له مخې ۲.۰ سلنه وده ولري. په داسې حال کې چې لوی ښارونه کولی شي چې د تراکم له اقتصادي گټو څخه برخمن شي، مگر گڼه گڼه، د بنسټیزو خدمتونو نشتوالی او د هغو کسانو له حده زیات شتون چې د دندو په لټه کې دي؛ شونې ده چې د متنوع، متوازن او د کرنیز صنعتي او سوداګرۍ په بنسټ ولاړې پرمختیا شونتیاوې او فرصتونه محدود کړي. د کلیوالي - ښاري کډوالۍ سره یو ځای د دوامداره طبیعي ودې کچه دومره زیاته ده چې په غالب گومان شاید د ۷ ښارونو د ودې تمرکز د دغې ۷ ښارونو د جذب له ظرفیت څخه زیات شي.



دوهم نقشه: د څو اړخیزې پرمختيا بېلگه

**ج: د څو زونونو یا بندرونو د پرمختيا بېلگه**

په دغې بېلگه کې د ۷ ښاري سیمو (کابل، جلال آباد، کندهار، هرات، مزار، هغه بېلگه چې په هغې کې په ۶ بندرونو (د لوی کابل ښاري سیمې، جلال آباد ښاري سیمې، کندهار بندر، هرات بندر، مزار بندر او شمالي بندر) کې د نفوس د ودې تمرکز وړاندیز کېږي.


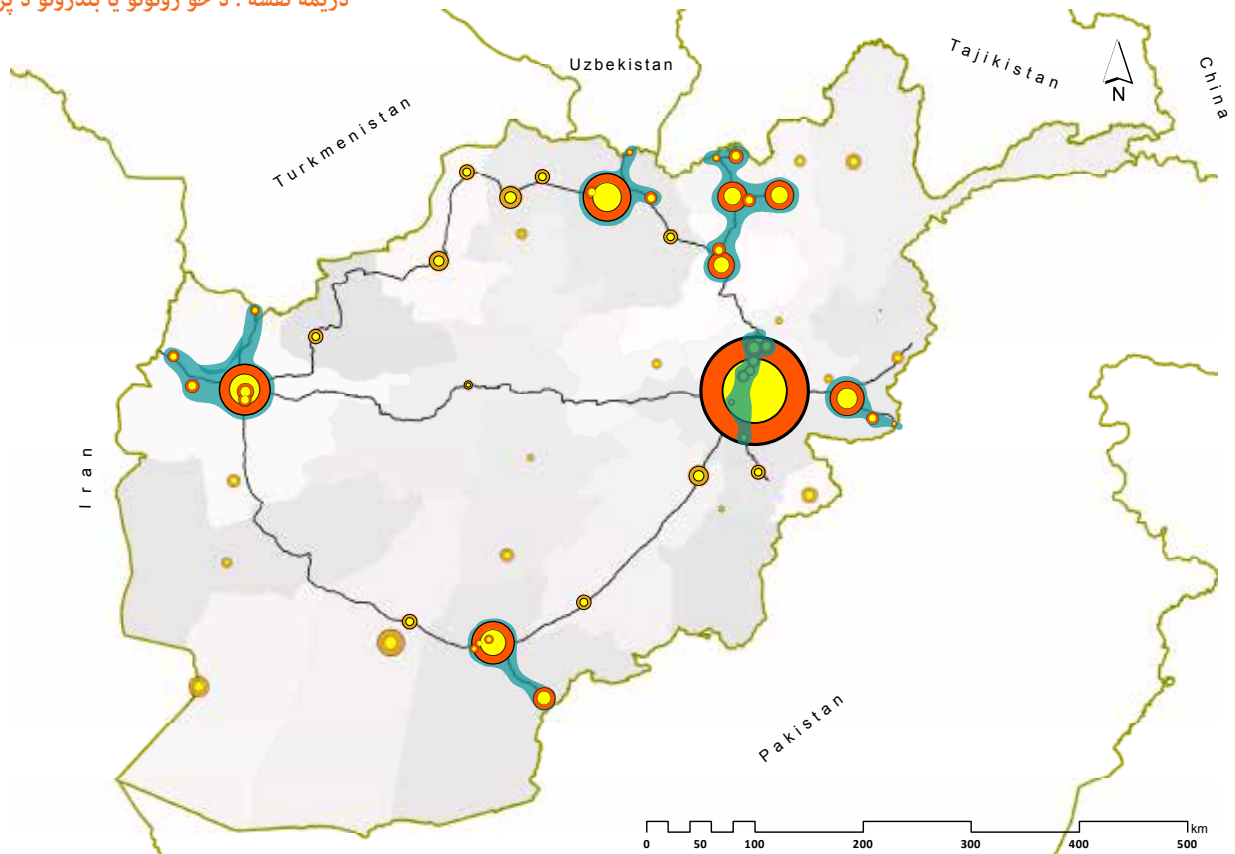
د اقتصادي فعالیتونو بندر په یوه ټاکلې سیمه کې نښلوي. بندرونه د هغو اقتصادي مرکزونو تر منځ مهمې اړیکې رامنځته کوي چې د ولایتونو او ولسوالیو د ننه او شاوخوا کې پراته وي. دغه بندرونه یوازې نه دي، له دې ۶ څخه یې هر یو پیاوړې نړیوالې اړیکې (پاکستان، ایران، ترکمنستان، ازبکستان او تاجکستان) او لویې کرنیزې سیمې لري. دغه بندرونه کولی شي د ښارونو، کلیو او د دوی په څنډو کې پرتو سیمو تر منځ متقابلو اړخونو ته په کتو سره نړیواله سوداګري او د امنیت تامین کې سمون راولي او کلیوالي - ښاري اړیکې پیاوړې کړي. پرمختیایي بندرونه کولی شي د سمون د وسایلو او د موقعیت د ترتیب او لاس رسې ته د فعالیتونو د طرز په توګه وکارول شي. هغه مهم لاملونه چې د بندر په کرنلاره او کټګورۍ اغېزه لري عبارت دي: له ځمکې څخه د گټې اخیستنې

**د ۶ پرمختیایي بندرونو موقعیت**

که چېرې د بندر د پرمختیا بېلگه وټاکل شي نو تمه کېږي چې له ۲۰۱۵ نه تر ۲۰۳۰ کال پورې په دغه بندرونو کې کلنۍ وده ۴.۲ سلنه او د ۲۰۳۰ نه تر ۲۰۵۰ کلونو دوره کې یې ۲.۹ سلنه وده کوي. هغه سیمې چې له دغې بندر څخه د باندې دي د کال په کچه د ۲۰۱۵ نه تر ۲۰۳۰ مېلادي کلونو کې به یې د ودې سلنه ۲.۹ او د ۲۰۳۰ او ۲۰۵۰ مېلادي کلونو تر منځ به یې د ودې سلنه ۲.۵ وي. په ۲ جدول کې د ۶ بندرونو له پاره د ښاري نفوس وړاندوینه ښودل شوې ده.

# فرستونه او ورسره انتخابونه

دریمه نقشه : د څو زونونو یا بندرونو د پرمختیا بېلگه

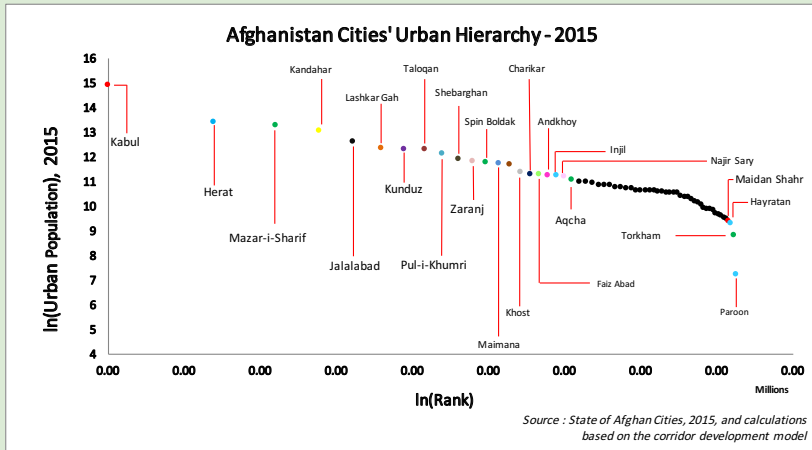


دوهم جدول: د بندر ټولني د نفوسو وده<sup>۷</sup>

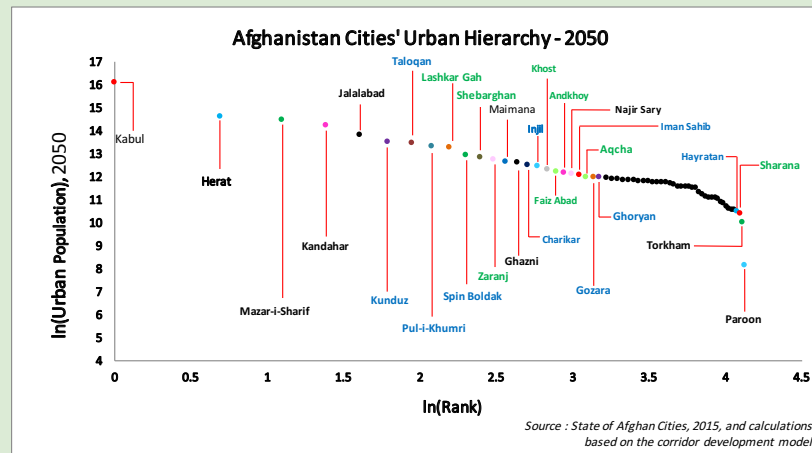
د (زرو له مخې) ښاري نفوس			ښاروالۍ	منطقه
2050 (7.5 شخص / استوګنځي)	2030 (7.5 شخص / استوګنځي)	2015 (7.5-9 شخص / استوګنځي)		
۱۰,۷۲۴	۶,۰۵۴	۳,۹۱۹ - ۳,۲۶۶	کابل، چاریکار، جبل سراج، محمود رافي، قره باغ، شکرده، میریچه کوټ، پل علم، میدان ښار	د لوی کابل ښاري سیمه
۱,۱۲۳	۶۳۴	۴۱۰ - ۳۴۲	جلال آباد، شینواري، تورخم	جلال آباد
۲,۱۲۷	۱,۲۰۷	۷۸۱ - ۶۵۱	کندهار، ارغنداب، پنجوايي، ډېری، سپین بولدک	کندهار
۲,۹۴۳	۱,۶۶۱	۱,۰۷۶ - ۸۹۶	هرات، انجیل، گذره، اسلام قلعه، غوریان، تورغوندي	هرات
۲,۲۰۱	۱,۲۴۲	۸۰۴ - ۶۷۰	مزارشريف، بلخ، خلم، حیرتان	مزار
۲,۵۴۲	۱,۴۳۵	۹۲۹ - ۷۷۴	کنډز، خان آباد، تالقان، امام صاحب، شیرخان بندر، بغلان، پلخمری	شمالي بندر
۲۱,۶۷۱	۱۲,۲۳۴	۷,۹۲۰ - ۶,۶۰۰	د ۶ بندرونو ټولګه	
۴,۶۹۹	۲,۸۶۸	۲,۱۴۵ - ۱,۷۸۸	د ولایتونو او ولسوالیو نوري ۲۹ ښاروالۍ	
۲۶,۳۷۰	۱۵,۱۰۲	۱۰,۰۶۵ - ۸,۳۸۸	ټول ښاري نفوس	

<sup>7</sup> UN reference, World Urbanization Prospects

لمری گراف : د افغانستان د ښارونو ښاري درجه بندی - ۲۰۱۵



لمری گراف : د افغانستان د ښارونو ښاري درجه بندی - ۲۰۵۰



- د نفوسو د زیاتوالي په لحاظ د ښار د درجه بندی لوړیدل
- د نفوسو د کموالی په لحاظ د ښار د درجه بندی ټیټیدل

له ۲۰۱۵ نه تر ۲۰۵۰ کلنو پوری ښاري پور بندې

دوهم گراف گراف په ۲۰۵۰ کال کې د ښارونو ممکنه ښاري پوربندي ښيي په دې شرط چې د بندر ماډل ته پراختیا ورکړل شي. د دغې شپږو بندرونو پیاوړتیا به د مرکز په څنډو کې پرتې سیمې او د ولایتونو او ولسوالیو د ښاروالیو په نښلولو سره د اقتصادي ودې کچه هم لوړه کړي. دغه بندرونه به په نړیواله کچه لکه د پاکستان، ایران، ترکمنستان، ازبکستان او تاجکستان هېوادونه هم ونښلوي چې په ترڅ کې به یې نړیواله سوداګري پیاوړې، د کلیوالي او ښاري اړیکو کچه لوړه، د ښارونو، کلیوالي ښارګوټو او په څنډو کې پرتو سیمو یو تر بله پیاوړې اړیکې مشخصې او امنیت ښه شي.



## راتلونکې ته لیکنه:

- د ملي فضايي ستراتیژۍ تگلوری او ودې په اړه د دولت په داخل کې د سیمې د خلکو د استازو، خصوصي سکتور د ښاري ملي پالیسۍ په توګه او د ښاري لومړیتوب له ملي پروګرام (U-NPP) سره اړیکې، چې د نفوس د ودې اوږد مهالو ننگونو ته د رسېدنې، د فضا ویشې، د اقتصادي ودې او د عامه پانګه اچونې له پاره اغیزمن پیل دی.
- د ملي فضايي ستراتیژۍ د تطبیق په موخه پراوړې موخې، مقصدونه او لاسوهنې رامنځته شي.
- د وړ قوانینو د چوکاټ او مالي امتیازاتو په ملاتړ د ښاروالیو او حکومتولۍ د بېلابېلو کچو تر منځ همکاري په ځانګړې توګه د پلازمېنې (کابل) او (۵ نورو بندرونو) د سیمو له پاره.
- تعریف، تطبیق او څارنه د مرکزي پالیسۍ او د نقش ملاتړ، مسؤلیتونه، د پلان جوړونې ظرفیتونه او ښاري سرچینې تعریف، تطبیق او وڅارل شي.
- د ښار سیستمونه او د ښاري بندرونو مفهومونه رامنځته او ترویج شي.
- اېکو سیستم او ایکولوژیک خوځښت د مهمو فضايي عناصرو په توګه په پام کې ونیول شي او دغه لیدلوری د ملي فضايي ستراتیژۍ په رامنځته کولو کې مدغم شي.



د افغانستان د ښارونو راتلونکې پروګرام د ښاري لومړیتوب د ملي پروګرام په انکشاف کې کمک کوي چې دا به را روانه لسیزه کې د افغانستان د ښاري لومړیتوب برخه وي دی لومړیتوبونو کې به د افغانستان د ښارونو راتلونکې پروګرام ۵ ښاري زونونو او ۲۰ ستراتیژیکو ولسوالیو ښاروالی تحلیل او تجزیه کړي چې مهم معلومات او دقیق ارقام به لاس ته راشي او د موثري پالیسي او ملي پروګرامونو په ترتیبولو کې به وړاندیزونه وشي .

